



Υπουργείο Ανάπτυξης και
Επενδύσεων

Ειδική Υπηρεσία Στρατηγικής,
Σχεδιασμού και Αξιολόγησης
(ΕΥΣΑΑ)

Αποτίμηση της εφαρμογής των Χωρικών Εργαλείων στην Ελλάδα στην προγραμματική περίοδο 2014-2020

2° Παραδοτέο «Αποτίμηση του σχεδιασμού και της
διακυβέρνησης»

3° Παραδοτέο «Αποτίμηση της Υλοποίησης»

Μάιος 2020

Περιεχόμενα

1. Εισαγωγή.....	2
2. Αποτίμηση του σχεδιασμού και της διακυβέρνησης.....	8
2.1. Στρατηγική αποτίμηση – Προγραμματική διάσταση	8
2.1.1. Εδαφικές περιοχές εφαρμογής των ΟΧΕ σε σχέση με τις εξειδικεύσεις του Εθνικού Χωροταξικού και των Περιφερειακών Χωροταξικών.	8
2.1.2. Χρηματοδοτικό μίγμα σε σχέση με τα χωροταξικά χαρακτηριστικά, τις ανάγκες και τη δυναμική των περιοχών εφαρμογής.	17
2.1.3. Επάρκεια της κλίμακας της παρέμβασης.	20
2.2. Αποτίμηση Επιχειρησιακής ενεργοποίησης – Διάσταση διακυβέρνησης	24
3. Αποτίμηση της υλοποίησης.....	27
3.1. Αποτίμηση Επιχειρησιακής ενεργοποίησης – Διάσταση υλοποίησης.....	27
3.1.1. Πορεία σχεδιασμού	27
3.1.2. Πορεία υλοποίησης.....	29
3.1.3. Παράμετροι συναρτώμενες με την πορεία υλοποίησης	35
3.2. Αξιολογική αποτίμηση.....	44
3.2.1. Διάσταση υιοθέτησης ολοκληρωμένων τοποκεντρικών στρατηγικών	44
3.2.2. Διάσταση αξιολόγησης ολοκληρωμένων τοποκεντρικών στρατηγικών.....	47
3.3. Συμπεράσματα - Προτάσεις	49
Παράρτημα	58
Πίνακας 2.1.1.Π : Κωδικοποίηση κατευθύνσεων Γενικού Χωροταξικού Πλαισίου, Περιφερειακών Χωροταξικών Πλαισίων και Νέου Ρυθμιστικού Σχεδίου Αθήνας – Αττικής για τις εδαφικές περιοχές εφαρμογής των ΟΧΕ, ΟΧΕ – ΒΑΑ	59
Πίνακας 2.1.2.Π.α : Κωδικοποίηση κατευθύνσεων των ΠΕΠ για τις εδαφικές περιοχές εφαρμογής των ΟΧΕ, ΟΧΕ – ΒΑΑ και του προβλεπόμενου χρηματοδοτικού μείγματος.....	80
Πίνακας 2.1.2.Π.β : Τυπολογία εδαφικών περιοχών εφαρμογής των υλοποιούμενων ΟΧΕ, ΟΧΕ – ΒΑΑ και χρηματοδοτικό μείγμα	88
Πίνακας 2.2.1.Π : Διαδικασία διαβούλευσης για τις στρατηγικές ΟΧΕ, ΟΧΕ – ΒΑΑ.....	100
Πίνακας 3.2.2.Π.α : Δείκτες εκροής και αποτελέσματος από οδηγούς σχεδιασμού	120
Πίνακας 3.2.2.Πβ : Δείκτες αποτελέσματος εγκεκριμένων Στρατηγικών.....	131

1. Εισαγωγή

Το παρόν αποτελεί το 2^ο και 3^ο παραδοτέο και συντάσσονται από κοινού με βάση την από 13.01.2020 σχετική σύμβαση και την από 27.02.2020 παράταση του χρόνου ολοκλήρωσης.

Το περιεχόμενο του 2^{ου} και 3^{ου} παραδοτέου με βάση την προαναφερθείσα σύμβαση είναι:

2^ο παραδοτέο: Αποτίμηση του σχεδιασμού και της διακυβέρνησης των χωρικών εργαλείων (ΟΧΕ, ΟΧΕ – ΒΑΑ, ΤΑΠΤΟΚ) στη χώρα την Περίοδο 2014-2020

- Την αποτελεσματικότητα της εφαρμογής των εργαλείων για το σχεδιασμό των στρατηγικών (αποτίμηση των οδηγιών για το σχεδιασμό εθνικό και περιφερειακό επίπεδο)
- Την αποτελεσματικότητα του συστήματος διακυβέρνησης όπως αυτό έχει διαμορφωθεί στο πλαίσιο των εγκεκριμένων στρατηγικών (εμπλεκόμενοι φορείς σε εθνικό και περιφερειακό επίπεδο).

3^ο παραδοτέο: Αποτίμηση της Υλοποίησης

- Στην αναφορά των διδαγμάτων συμπεριλαμβανομένων των προκλήσεων, των καλών πρακτικών και των προβλημάτων.
- Στην κατηγοριοποίηση των προβλημάτων κατά την υλοποίηση των στρατηγικών και τις προτάσεις επίλυσής τους
- Στη διατύπωση προτάσεων για την επίσπευση των διαδικασιών υλοποίησης καθώς και στήριξης των μηχανισμών υλοποίησης

Η μεθοδολογική προσέγγιση αποτυπώθηκε στο πλαίσιο του 1^{ου} παραδοτέου: Διαμόρφωση μεθοδολογίας. Συγκεκριμένα η αποτίμηση πραγματοποιείται με βάση ένα συνδυασμό παραμέτρων που καλύπτουν τις ακόλουθες πτυχές: (i) Συνάφεια με τις θεσμοθετημένες κατευθύνσεις πολιτικής (ii) Επιχειρησιακή αποτελεσματικότητα, (iii) Επιπτώσεις στην ενεργοποίηση που προκαλούνται λόγω των αποκλίσεων από τις αρχικές προβλέψεις του σχεδιασμού.

Σε πρώτο στάδιο γίνεται η «Στρατηγική αποτίμηση» ως προς την «Προγραμματική διάσταση» (Α σκέλος Παραδοτέου 2), με συγκριτικές αξιολογικές προσεγγίσεις που αφορούν :

- α. Εδαφικές περιοχές εφαρμογής των ΟΧΕ σε σχέση με τις εξειδικεύσεις του Εθνικού Χωροταξικού και των Περιφερειακών Χωροταξικών Πλαισίων.
- β. Χρηματοδοτικό μίγμα (Επιχειρησιακά Προγράμματα, Θεματικοί Στόχοι, Επενδυτικές Προτεραιότητες) σε σχέση με τα χωροταξικά χαρακτηριστικά τις ανάγκες και τη δυναμική των περιοχών εφαρμογής.
- γ. Επάρκεια της κλίμακας της παρέμβασης.

Σε δεύτερο στάδιο γίνεται «Αποτίμηση επιχειρησιακής ενεργοποίησης» στη διττή διάσταση «διακυβέρνησης και υλοποίησης». Επιδίωξη της επιχειρησιακής αποτίμησης είναι να

εκτιμηθεί η αποτελεσματικότητα του συστήματος διοίκησης και εφαρμογής με στόχο την αντιμετώπιση των προκλήσεων και ανάδειξη των καλών πρακτικών και αποτελεσμάτων.

Στην «Αποτίμηση επιχειρησιακής ενεργοποίησης – Διάσταση διακυβέρνησης» (Β σκέλος Παραδοτέου 2) γίνονται συγκριτικές αξιολογικές προσεγγίσεις που αφορούν :

- α. Εύρος συμμετοχής εμπλεκομένων στη διαβούλευση κατά την φάση του σχεδιασμού και της εφαρμογής (σε επίπεδο εγκυκλίων, οδηγών εφαρμογής και των Στρατηγικών)
- β. Τρόπος Διακυβέρνησης (Εκχώρηση).
- γ. Πρόβλεψη ή όχι Τεχνικής Βοήθειας (υποστήριξη / ωρίμανση).

Στη «Αποτίμηση επιχειρησιακής ενεργοποίησης – Διάσταση υλοποίησης» (Παραδοτέο 3) γίνονται συγκριτικές αξιολογικές προσεγγίσεις που αφορούν :

- α. Χρονοδιάγραμμα σχεδιασμού εφαρμογής (Σχεδιασμός / Εγκρίσεις ΕΣΠΑ - ΠΕΠ, Έκδοση Εθνικής Εγκυκλίου, Έκδοση Οδηγών).
- β. Ταχύτητα Ενεργοποίησης (Αξιολογήσεις / Εγκρίσεις Στρατηγικών/ Προκηρύξεις δράσεων), (πορεία υλοποίησης έως 06/02/2020)
- γ. Απορρόφηση πόρων από τις δράσεις σε επίπεδο ΟΧΕ, ΟΧΕ-ΒΑΑ, ΤΑΠΤΟΚ

Στη «Αξιολογική Αποτίμηση – Διάσταση υιοθέτησης ολοκληρωμένων τοποκεντρικών στρατηγικών» (Παραδοτέο 3) γίνονται συγκριτικές αξιολογικές προσεγγίσεις που αφορούν στο εάν :

- α. Η προσέγγιση διευκόλυνε τις συνέργιες με άλλες παρεμβάσεις εργαλεία πολιτικής και στρατηγικές.
- β. Ο σχεδιασμός και η εφαρμογή της στρατηγικής διαμόρφωσε νέες διοικητικές ικανότητες (δεξιότητες, εμπιστοσύνη και ικανότητες των συμμετεχόντων φορέων, οργανωτικές αλλαγές δομών, συστημάτων, εργαλείων).
- γ. Η προσέγγιση ενίσχυσε το κοινωνικό κεφάλαιο (δίκτυα, κανόνες, σχέσεις και αξίες που διαμορφώνουν την ποσότητα και τη συνεργατική ποιότητα των αλληλεπιδράσεων στις περιοχές εφαρμογής).

Από την ανάλυση θα προκύψουν συμπεράσματα ως προς

- Την κατηγοριοποίηση των προβλημάτων κατά την υλοποίηση των στρατηγικών και τις προτάσεις επίλυσής τους.
- Την διατύπωση προτάσεων για την επίσπευση των διαδικασιών υλοποίησης καθώς και στήριξης των μηχανισμών υλοποίησης.

Στον πίνακα 1.1 αποτυπώνονται οι υλοποιούμενες Στρατηγικές ΟΧΕ (11), ΟΧΕ-ΒΑΑ (38) και ΤΑΠΤΟΚ (15) με βάση τα στοιχεία που δόθηκαν από την αναθέτουσα Αρχή και με τελικό χρονικό ορίζοντα αναφοράς υλοποίησης 06/02/2020.

Πίνακας 1.1 : Οι υλοποιούμενες στρατηγικές ΟΧΕ, ΟΧΕ- ΒΑΑ και ΤΑΠΤΟΚ

Περιφέρεια	α/α	Τίτλος Στρατηγικής	Τύπος Παρέμβασης	Αστικά Κέντρα/ Πόλοι -Κόμβοι	Αστική Αρχή / Συντονιστής Φορέας
1. ΑΝΑΤΟΛΙΚΗΣ ΜΑΚΕΔΟΝΙΑΣ ΘΡΑΚΗΣ	1	Αλεξανδρούπολη «Ελκυστική Πόλη»	ΟΧΕ - ΒΑΑ	Αλεξανδρούπολη	Δήμος Αλεξανδρούπολης
	2	Ολοκληρωμένη Χωρική Επένδυση Πολιτιστικής Διαδρομής Εγνατίας Οδού	ΟΧΕ	Φίλιπποι, Δράμα, Καβάλα, Θάσος, Ξάνθη, Άβδηρα, Κομοτηνή, Αλεξανδρούπολη, Βόρειος Έβρος (Διδυμότειχο-Σουφλί-Ορεσιτιάδα), Σαμοθράκη	ΕΥΔ ΠΕΠ ΑΜΘ
	3	Στρατηγική Βιώσιμης Αστικής Ανάπτυξης Δήμου Δράμας	ΟΧΕ - ΒΑΑ	Δράμα	Δήμος Δράμας
	4	«Καβάλα 2023: Δημιουργική πόλη – τουριστικός προορισμός αριστείας»	ΟΧΕ - ΒΑΑ	Καβάλα	Δήμος Καβάλας
2. ΚΕΝΤΡΙΚΗΣ ΜΑΚΕΔΟΝΙΑΣ	5	Στρατηγική Βιώσιμης Αστικής Ανάπτυξης της Μητροπολιτικής Ενότητας Θεσσαλονίκης	ΟΧΕ - ΒΑΑ	Αμπελόκηποι-Μενεμένη, Θεσσαλονίκη, Καλαμαριά, Κορδελιό – Ευόσμος, Νεάπολη – Συκεές, Παύλος Μελάς	Μητροπολιτική Ενότητα Θεσσαλονίκης
	6	Στρατηγική Βιώσιμης Αστικής Ανάπτυξης Δήμου Βέροιας	ΟΧΕ - ΒΑΑ	Βέροια	Δήμος Βέροιας
	7	Στρατηγική Βιώσιμης Αστικής Ανάπτυξης για την πόλη των Γιαννιτσών του Δήμου Πέλλας	ΟΧΕ - ΒΑΑ	Γιαννιτσά	Δήμος Πέλας
	8	«Έδεσσα- Αστική αναζωογόνηση»	ΟΧΕ - ΒΑΑ	Έδεσσα	Δήμος Έδεσσας
	9	Στρατηγική Βιώσιμης Αστικής Ανάπτυξης Δήμου Κατερίνης	ΟΧΕ - ΒΑΑ	Κατερίνη	Δήμος Κατερίνης
	10	Στρατηγική Βιώσιμης Αστικής Ανάπτυξης Δήμου Νάουσας, Ηρωικής Πόλεως Νάουσας	ΟΧΕ - ΒΑΑ	Νάουσα	Δήμος Νάουσας
	11	Στρατηγική Βιώσιμης Αστικής Ανάπτυξης Δήμου Σερρών	ΟΧΕ - ΒΑΑ	Σέρρες	Δήμος Σερρών
3. ΔΥΤΙΚΗΣ ΜΑΚΕΔΟΝΙΑΣ	12	Κοζάνη «Η Πόλη κινείται... κάνουμε μαζί το επόμενο βήμα!»	ΟΧΕ - ΒΑΑ	Κοζάνη	Δήμος Κοζάνης
	13	Γρεβενά 2020	ΟΧΕ - ΒΑΑ	Γρεβενά	Δήμος Γρεβενών
	14	Πτολεμαΐδα «Εδώ ζούμε ... Καλύτερα»	ΟΧΕ - ΒΑΑ	Πτολεμαΐδα	Δήμος Εορδαίας
	15	Καστοριά «Ευρωπαϊκή Πόλη να Ζεις και να Επισκεφτείς»	ΟΧΕ - ΒΑΑ	Καστοριά	Δήμος Καστοριάς
	16	Φλώρινα «Βιώσιμη Πόλη, Πύλη Πολιτισμού»	ΟΧΕ - ΒΑΑ	Φλώρινα	Δήμος Φλώρινας

Περιφέρεια	α/α	Τίτλος Στρατηγικής	Τύπος Παρέμβασης	Αστικά Κέντρα/ Πόλοι -Κόμβοι	Αστική Αρχή / Συντονιστής Φορέας
	17	ΟΧΕ Αξιοποίησης Λιμνών Δυτικής Μακεδονίας	ΟΧΕ	Μεγάλη και Μικρή Πρέσπα, Λίμνες Βεγορίτιδας – Πετρών – Ζάζαρης – Χειμαδίτιδας, Λίμνη Καστοριάς, Αλιάκμονας – λίμνη Πολυφύτου - λίμνη Ιλαρίωνα	ΕΥΔ ΠΕΠ Δυτικής Μακεδονίας
4. ΗΠΕΙΡΟΥ	18	Στρατηγικό Σχέδιο για τη Βιώσιμη Αστική Ανάπτυξη Δήμου Ιωαννιτών	ΟΧΕ - BAA	Ιωάννινα	Δήμος Ιωαννιτών
	19	Πολιτιστική Διαδρομή στα Αρχαία Θέατρα της Ηπείρου	ΟΧΕ	Πέντε αρχαία θέατρα (Δωδώνη, Νικόπολη, Αμβρακία, Κασσώπη, Γιτάνες) της Ηπείρου σε τέσσερις δήμους: Αρταίων (Αμβρακία), Πρέβεζας (Νικόπολη και Κασσώπη), Φιλιατών (Γίτανα) και Δωδώνης	Περιφέρεια Ηπείρου
5. ΘΕΣΣΑΛΙΑΣ	20	«Η Πόλη στο Προσκήνιο»	ΟΧΕ - BAA	Λάρισα	Δήμος Λαρισαίων
	21	Στρατηγική Βιώσιμης Αστικής Ανάπτυξης Δήμου Βόλου	ΟΧΕ - BAA	Βόλος	Δήμος Βόλου
	22	«Καρδίτσα, πόλη να ζεις»	ΟΧΕ - BAA	Καρδίτσα	Δήμος Καρδίτσας
	23	«Τρίκαλα: Μια ανοιχτή πόλη-πρότυπο στις όχθες του Ληθαίου»	ΟΧΕ - BAA	Τρίκαλα	Δήμος Τρικκαίων
6. ΣΤΕΡΕΑΣ ΕΛΛΑΔΑΣ	24	«Ολοκληρωμένο Σχέδιο Βιώσιμης Αστικής Ανάπτυξης (ΟΣΒΑΑ) για την ανάδειξη της πόλης της Λαμίας ως Διεθνώς Αναγνωρίσιμου Πολιτιστικού Προορισμού με αξιοποίηση της Ολοκληρωμένης Χωρικής Επένδυσης (ΟΧΕ)»	ΟΧΕ - BAA	Λαμία	Δήμος Λαμιέων
	25	Χαλκίδα «Βιώσιμη και έξυπνη πόλη»	ΟΧΕ - BAA	Χαλκίδα	Δήμος Χαλκιδέων
	26	«Διαδημοτική Αστική Λειτουργική Περιοχή» των Αστικών Κέντρων των Δήμων Λεβαδέων, Θηβαίων και Αλιάρτου-Θεσπιέων ως Περιοχής Ανάδειξης της σύγχρονης Οικονομίας της Επισκεψιμότητας, Βελτίωσης της Ποιότητας Ζωής Πολιτών και Επισκεπτών και διασφάλισης της Κοινωνικής Συνοχής με αξιοποίηση της “Ολοκληρωμένης Χωρικής Επένδυσης” (ΟΧΕ)	ΟΧΕ - BAA	Λειβαδιά, Θήβα, Αλιάρτος	Δήμος Λεβαδέων
	27	Στρατηγικού και Επιχειρησιακού Σχεδίου (Σχεδίου Δράσης) για την Αστική, Κοινωνική, Περιβαλλοντική και Επιχειρηματική Αναζωογόνηση και Εξυγίανση της ευρύτερης περιοχής της ΛΑΠ Ασωπού (ΟΧΕ ΛΑΠ Ασωπού)	ΟΧΕ	Δ Τανάγρας - ΔΕ Δερβενοχωρίων - ΤΚ Δάφνης, Πύλης, Σκούρτων, Στεφάνης - ΔΕ Τανάγρας - ΤΚ Άρματος, Ασωπίας, Καλλιθέας, Τανάγρας - ΔΕ Οινοφύτων -ΔΚ Οινοφύτων, ΤΚ Αγίου Θωμά, Κλειδίου - ΔΕ Σχηματαρίου - ΔΚ Σχηματαρίου - ΔΕ Δηλεσίου - ΔΚ Δηλεσίου και Πλάκας Δηλεσίου / Δ Θηβαίων - ΤΚ Πλαταιών, Νεοχωρακίου	Περιφέρεια Στερεάς Ελλάδας
7. ΙΟΝΙΩΝ ΝΗΣΩΝ	28	«Ολοκληρωμένο Σχέδιο Χωρικής Ανάπτυξης (ΟΣΧΑ) για την ανάδειξη της Πόλης της Κέρκυρας ως Διεθνώς αναγνωρίσιμου Πολύ-θεματικού, Πολύ-προϊοντικού και Δημιουργικού Πολιτιστικού Προορισμού	ΟΧΕ - BAA	Κέρκυρα	Δήμος Κέρκυρας
	29	Στρατηγική Ολοκληρωμένης Χωρικής Επένδυσης στην περιοχή της Παλικής Κεφαλονιάς	ΟΧΕ - BAA	Κεφαλονιά	Περιφέρεια Ιονίων Νήσων
8. ΔΥΤΙΚΗΣ ΕΛΛΑΔΑΣ	30	Στρατηγική Βιώσιμης Αστικής Ανάπτυξης Δήμου Πατρέων	ΟΧΕ - BAA	Πάτρα	Δήμος Πατρέων

Περιφέρεια	α/α	Τίτλος Στρατηγικής	Τύπος Παρέμβασης	Αστικά Κέντρα/ Πόλοι -Κόμβοι	Αστική Αρχή / Συντονιστής Φορέας
	31	Στρατηγική Βιώσιμης Αστικής Ανάπτυξης Δήμου Αργινίου	OXE - BAA	Αργίνο	Δήμος Αργινίου
	32	Στρατηγικό Σχέδιο Ολοκληρωμένης Χωρικής Επένδυσης για άλλες χωρικές Στρατηγικές στην Περιοχή Λιμνοθάλασσας Μεσολογγίου - Αιτωλικού	OXE	Μεσολόγγι- Αιτωλικό-Αστακός-Θέρμο	Περιφέρεια Δυτικής Ελλάδας
	33	Στρατηγικό Σχέδιο Ολοκληρωμένης Χωρικής Επένδυσης για άλλες χωρικές Στρατηγικές στην ευρύτερη περιοχή του Άξονα Κατακόλου – Αρχαίας Ολυμπίας	OXE	Ευρύτερη περιοχή του Άξονα Κατακόλου - Αρχαίας Ολυμπίας, ως τμήμα της ενδοπεριφερειακής ναυπηγικής χωρικής ενότητας (ΑΧΕ) Δήμων Πύργου, Αρχαίας Ολυμπίας, Ζαχάρως και Ανδρίτσαινας - Κρεστένων και αφορά Πύργο – Αμαλιάδα – Αρχαία Ολυμπία – Ζαχάρω	Περιφέρεια Δυτικής Ελλάδας
9. ΠΕΛΟΠΟΝΝΗΣΟΥ	34	«Καλαμάτα 2020:Βιώσιμη και Έξυπνη Πόλη»	OXE - BAA	Καλαμάτα	Δήμος Καλαμάτας
	35	Στρατηγική Βιώσιμης Αστικής Ανάπτυξης των Δήμων Άργους- Μυκηνών και Ναυπλίων	OXE - BAA	Άργος-Μυκίνες, Ναύπλιο	Δήμοι Άργους - Μυκηνών & Ναυπλίων
	36	Στρατηγική Ολοκληρωμένων Χωρικών Επενδύσεων (Ο.Χ.Ε.) για την περιοχή της Μάνης	OXE	Δ. Ανατολικής Μάνης - Δ. Δυτικής Μάνης	ΕΥΔ ΕΠ Πελοποννήσου
10. ΑΤΤΙΚΗΣ	37	«Αθήνα 2020: Βιώσιμη Ανάπτυξη για τον τουρισμό, τον πολιτισμό, την καινοτομία»	OXE - BAA	Αθήνα	ΕΑΤΑ
	38	Βιώσιμη Αστική Ανάπτυξη Πειραιά	OXE - BAA	Πειραιάς	Δήμος Πειραιά
	39	Διαδημοτική Εταιρική Σχέση για την Ανάπτυξη της Δυτικής Αθήνας με αξιοποίηση της ΟΧΕ/ΒΑΑ	OXE - BAA	Δήμος Αγίας Βαρβάρας, Αγίων Αναργύρων, Αιγάλεω, Ιλίου, Περιστερίου, Πετρούπολης, Χαϊδαρίου	ΑΣΔΑ
	40	«Η μουσική και η ιστορία των δρόμων»	OXE - BAA	Καλλιθέα, Άλιμος, Π. Φάληρο	Σύνδεσμος Δήμων Νοτίου Τομέα Αττικής
11. ΒΟΡΕΙΟΥ ΑΙΓΑΙΟΥ	41	Βιώσιμη Αστική Ανάπτυξη Μυτιλήνης	OXE - BAA	Μυτιλήνη	Δήμος Λέσβου
	42	«Ανάδειξη της ταυτότητας της Χίου ως σύγχρονης πόλης»	OXE - BAA	Χίος	Δήμος Χίου
	43	Αξιοποίηση – Ενίσχυση των Αναπτυξιακών Πλεονεκτημάτων των μικρών νησιών της Περιφέρειας Β. Αιγαίου, για την ανάσχεση φαινομένων αναπτυξιακής υστέρησης	OXE	Λήμνος, Άγιος Ευστράτιος, Οινούσες, Ψαρά, Ικαρία, Φούρνοι, Θύμαινα	ΕΥΔ Βορείου Αιγαίου
12. ΝΟΤΙΟΥ ΑΙΓΑΙΟΥ	44	Στρατηγικής Βιώσιμης Αστικής Ανάπτυξης περιοχής Κόβα Δήμου Ρόδου	OXE - BAA	Ρόδος	Δήμος Ρόδου
13. ΚΡΗΤΗΣ	45	Ηράκλειο έξυπνη-συνεκτική πόλη, τόπος συνάντησης «5+1» πολιτισμών	OXE - BAA	Ηράκλειο	Δήμος Ηρακλείου
	46	«Η Αναζωογόνηση του Αστικού Κέντρου των Χανίων με όρους αειφορίας και κοινωνικής συνοχής»	OXE - BAA	Χανιά	Δήμος Χανίων
	47	Στρατηγικής Ολοκληρωμένης Χωρικής Επένδυσης (ΟΧΕ) στην ΠΕ Λασιθίου	OXE	ΔΕ : Αγίου Νικολάου, Ιεράπετρας, Μακρύ Γιαλού, Οροπεδίου Λασιθίου	Αναπτυξιακή Λασιθίου ΑΑΕ ΟΤΑ

Περιφέρεια	α/α	Τίτλος Στρατηγικής	Τύπος Παρέμβασης	Αστικά Κέντρα/ Πόλοι -Κόμβοι	Αστική Αρχή / Συντονιστής Φορέας
	48	Στρατηγικής Ολοκληρωμένης Χωρικής Επένδυσης (ΟΧΕ) στην ΠΕ Ρεθύμνου	ΟΧΕ	Οι Δήμοι Ρεθύμνης και Αγίου Βασιλείου. Ειδικότερα, περιλαμβάνονται τα μεγαλύτερα τμήματα των Δ.Ε. Αρκαδίου, Λαππαίων, Νικηφόρου Φωκά και Ρεθύμνης από το Δήμο Ρεθύμνης και το σύνολο της ΔΕ Φοίνικα του Δήμου Αγίου Βασιλείου (από την ΔΕ Αρκαδίου οι ΤΚ Ελεύθερνας, Αρχαίας Ελεύθερνας, Χαρκίων, Αμνάτου και Σκουλουφίων και ζώνης του Ψηλορείτη, περιλαμβάνονται στην ΟΧΕ UNESCO)	Δήμος Ρεθύμνης
	49	Στρατηγικής Ολοκληρωμένης Χωρικής Επένδυσης (ΟΧΕ) περιοχών φυσικού κάλλους UNESCO	ΟΧΕ	Ορεινός όγκος του Ψηλορείτη, Φυσικό Πάρκο Σητείας και Εθνικός Δρυμός Σαμαριάς - Λευκών Ορέων (ΕΔΛΟ) Δ Ηρακλείου - ΔΕ Γοργολαΐνη / Δ Γόρτυνας - ΔΕ Αγ. Βαρβάρας και Ρούβα /Δ Μαλεβιζίου - ΔΕ Γαζίου, Κρουσώνα, Τυλίσου / Δ Φαιστού - ΔΕ Ζαρού και Τυμπακίου / Δ Ρεθύμνης - ΔΕ Αρκαδίου / Δ Χανίων - ΔΕ Θερίσου και Κεραμιών / Δ Αποκορώνου - ΔΕ Κρουονερίδας, Αρμένων και Φρε / Δ Καντάνου Σελίνου - ΔΕ Ανατ. Σελίνου / Δ Πλατανιά - ΔΕ Μουσούρων / Δ Σφακίων / Δ Σητείας - ΔΕ Σητείας. Ιτάνου και Λεύκης	ΑΚΟΜΜ - Ψηλορείτης ΑΑΕ ΟΤΑ
ΤΑΠΤΟΚ					
Περιφέρεια	α/α	Τίτλος Στρατηγικής	Ομάδα Τοπικής Δράσης		
2. ΚΕΝΤΡΙΚΗΣ ΜΑΚΕΔΟΝΙΑΣ	1	ΘΕΣΣΑΛΟΝΙΚΗ ΥΠΟΛΟΙΠΑ Δράσεις ΕΚΤ στις Περιοχές ΤΑΠΤΟΚ του ΠΑΑ και του Προγράμματος Αλιεία και Θάλασσα	ΟΤΔ Αναπτυξιακή Νομού Θεσσαλονίκης Α.Ε.		
	2	ΘΕΣΣΑΛΟΝΙΚΗ Χαλκηδόνα - Δέλτα Δράσεις ΕΚΤ στις Περιοχές ΤΑΠΤΟΚ του ΠΑΑ και του Προγράμματος Αλιεία και Θάλασσα	ΟΤΔ Αναπτυξιακή Νομού Θεσσαλονίκης Α.Ε.		
	3	Ημαθία Δράσεις ΕΚΤ στις Περιοχές ΤΑΠΤΟΚ του ΠΑΑ και του Προγράμματος Αλιεία και Θάλασσα	ΟΤΔ Αναπτυξιακή Ημαθίας ΑΕ-ΑΑΕ ΟΤΑ - ΑΝ.ΗΜΑ. ΑΕ		
	4	Πέλλα Δράσεις ΕΚΤ στις Περιοχές ΤΑΠΤΟΚ του ΠΑΑ και του Προγράμματος Αλιεία και Θάλασσα	ΟΤΔ Αναπτυξιακή Πέλλας ΑΕ-ΑΑΕ ΟΤΑ		
	5	Πιερία Δράσεις ΕΚΤ στις Περιοχές ΤΑΠΤΟΚ του ΠΑΑ και του Προγράμματος Αλιεία και Θάλασσα	ΟΤΔ Πιερική Αναπτυξιακή ΑΕ ΟΤΑ		
	6	Σέρρες Δράσεις ΕΚΤ στις Περιοχές ΤΑΠΤΟΚ του ΠΑΑ και του Προγράμματος Αλιεία και Θάλασσα	ΟΤΔ Αναπτυξιακή Σερρών ΑΕ ΟΤΑ		
	7	Χαλκιδική Δράσεις ΕΚΤ στις Περιοχές ΤΑΠΤΟΚ του ΠΑΑ και του Προγράμματος Αλιεία και Θάλασσα	ΟΤΔ Αναπτυξιακή Χαλκιδικής ΑΕ ΟΤΑ		
4. ΗΠΕΙΡΟΥ	8	Στρατηγική ΤΑΠΤΟΚ – ΕΚΤ στην περιοχή της Βιώσιμης Αστικής Ανάπτυξης του Δήμου Ιωαννιτών με τίτλο «Τοπικό Πρόγραμμα για την ενίσχυση της απασχόλησης και της επιχειρηματικότητας»	Αναπτυξιακή Ηπείρου ΑΕ - Αναπτυξιακή ΑΕ ΟΤΑ (Ηπειρος ΑΕ)		
	9	Στρατηγική ΤΑΠΤΟΚ – ΕΚΤ στην περιοχή υλοποίησης του ΤΑΠΤΟΚ-Leader της Ήπειρος ΑΕ με τίτλο «Επιχειρηματικότητα στην περιοχή Leader μέσω ΤΑΠΤΟΚ-ΕΚΤ»	Αναπτυξιακή Ηπείρου ΑΕ - Αναπτυξιακή ΑΕ ΟΤΑ (Ηπειρος ΑΕ)		
	10	Στρατηγική ΤΑΠΤΟΚ – ΕΚΤ στην περιοχή υλοποίησης του ΤΑΠΤΟΚ-Leader της ΕΤΑΝΑΜ ΑΕ ΟΤΑ με τίτλο «Δράσεις ΕΚΤ στις περιοχές ΤΑΠΤΟΚ των Προγραμμάτων Αγροτικής Ανάπτυξης και Αλιείας & Θάλασσας»	Αναπτυξιακή Νοτίου Ηπείρου Αμβρακικού – Αναπτυξιακή ΑΕ ΟΤΑ (ΕΤΑΝΑΜ ΑΕ ΟΤΑ)		
ΛΟ ΠΟ ΝΠ	11	Στρατηγική και Σχέδιο Δράσης ΤΑΠΤΟΚ/CLLD «Αρκαδία 2020	ΤΑΠΤΟΚ Αρκαδία 2020 ΑΜΚΕ		
13. ΚΡΗΤΗΣ	12	Στρατηγικής Τοπικής Ανάπτυξης με Πρωτοβουλία Τοπικών Κοινοτήτων (ΤΑΠΤΟΚ-ΕΚΤ) της Αναπτυξιακής Λασιθίου Α.Α.Ε. Ο.Τ.Α	ΟΤΔ Αναπτυξιακής Λασιθίου Α.Α.Ε. Ο.Τ.Α,		
	13	Στρατηγικής Τοπικής Ανάπτυξης με Πρωτοβουλία Τοπικών Κοινοτήτων (ΤΑΠΤΟΚ-ΕΚΤ) της Αναπτυξιακής Ηρακλείου Α.Α.Ε. Ο.Τ.Α	ΟΤΔ Αναπτυξιακή Ηρακλείου Α.Α.Ε. Ο.Τ.Α		
	14	Στρατηγικής Τοπικής Ανάπτυξης με Πρωτοβουλία Τοπικών Κοινοτήτων (ΤΑΠΤΟΚ-ΕΚΤ) του ΑΚΟΜΜ-ΨΗΛΟΡΕΙΤΗ Α.Α.Ε. Ο.Τ.Α	ΑΚΟΜΜ-Ψηλορείτη Α.Α.Ε. Ο.Τ.Α		
	15	Στρατηγικής Τοπικής Ανάπτυξης με Πρωτοβουλία Τοπικών Κοινοτήτων (ΤΑΠΤΟΚ-ΕΚΤ) του Οργανισμού Ανάπτυξης Κρήτης ΑΕ	Οργανισμός Ανάπτυξης Κρήτης ΑΕ		

2. Αποτίμηση του σχεδιασμού και της διακυβέρνησης

2.1. Στρατηγική αποτίμηση – Προγραμματική διάσταση

2.1.1. *Εδαφικές περιοχές εφαρμογής των ΟΧΕ σε σχέση με τις εξειδικεύσεις του Εθνικού Χωροταξικού και των Περιφερειακών Χωροταξικών.*

Η προσέγγιση της συμβατότητας των προβλεπόμενων, από τα Προγραμματικά Αναπτυξιακά Πλαίσια, περιοχών εφαρμογής ολοκληρωμένης προσέγγισης για την χωρική ανάπτυξη, γίνεται με δεδομένη την επιδίωξη της up-down προσέγγισης για μια σχεδιασμένη επικέντρωση στη βάση του Εθνικού Σχεδιασμού. Ο Εθνικός Σχεδιασμός για την Χωρική Ανάπτυξη αποτυπώνεται στο Εθνικό Χωροταξικό Πλαίσιο (Γενικό Πλαίσιο Χωροταξικού Σχεδιασμού και Αειφόρου Ανάπτυξης ΦΕΚ 128Δ/03.07.2008).

Στη λογική αυτή στον πίνακα 2.1.1α κωδικοποιούνται οι γενικές κατευθύνσεις του Εθνικού Χωροταξικού Πλαισίου για την Περιφερειακή Ανάπτυξη και την Χωρική Συνοχή, συνδυαστικά με τις βασικές επιδιώξεις του ΕΣΠΑ 2014-2020 σε ότι αφορά την ολοκληρωμένη προσέγγιση για την Χωρική Ανάπτυξη, που όπως φαίνεται συγκλίνουν.

Η αναγκαιότητα σύγκλισης με τα Χωρικά Στρατηγικά Πλαίσια αποτυπώνεται και στο Πλαίσιο του ΕΣΠΑ 2014-2020, όπου στην περιγραφή για τους χωρικούς τύπους των περιοχών για εφαρμογή Ολοκληρωμένων Χωρικών Επενδύσεων αναφέρεται σε «*Περιοχές επιρροής τομεακών παρεμβάσεων και δράσεων που όμως εντάσσονται σε ολοκληρωμένη τοπική στρατηγική/ σχέδιο, όπου το σχεδιασμό αναλαμβάνει κεντρικός φορέας, ιδιαίτερα αν αυτές ορίζονται συγκεκριμένα στα Περιφερειακά Πλαίσια Χωροταξικού Σχεδιασμού και Αειφόρου Ανάπτυξης ή σε τομεακά Επιχειρησιακά Προγράμματα*».

Επιπλέον στο πλαίσιο του ΕΣΠΑ 2014-2020, αναφέρεται η ανάγκη σύγκλισης και με Χωρικά Στρατηγικά Πλαίσια στο επίπεδο των επιλέξιμων περιοχών εφαρμογής ΟΧΕ - ΒΑΑ, όπου μεταξύ άλλων προκρίνονται οι παρακάτω κατηγορίες περιοχών:

- «*Περιοχές εφαρμογής Ρυθμιστικού Σχεδίου ή περιοχές που έχουν προσδιοριστεί ως περιοχές παρεμβάσεων αστικής ανασυγκρότησης στα Περιφερειακά Πλαίσια Χωροταξικού Σχεδιασμού και Αειφόρου Ανάπτυξης, στα Γενικά Πολεοδομικά Σχέδια ή σε Σχέδια Ολοκληρωμένης Αστικής Παρέμβασης, κατά την κείμενη ελληνική νομοθεσία.*
- *Ορίζονται με βάση τα όρια Δημοτικής Ενότητας ή όρια Γενικού Πολεοδομικού Σχεδίου ή Ρυθμιστικού Σχεδίου»*

Σημειώνεται ότι η αναγκαιότητα διασφάλισης συμβατότητας με τον Πολεοδομικό Σχεδιασμό και στο επίπεδο εφαρμογής των Ολοκληρωμένων Στρατηγικών, πέραν της προγραμματικής διάστασης, έχει και την διάσταση της μεγιστοποίησης ως προς την εφικτότητα της υλοποίησης, με δεδομένους τους ιδιαίτερα σημαντικούς σε διάρκεια χρόνους, που ισχύουν για τυχόν απαιτούμενες προσαρμογές υφιστάμενων πολεοδομικών ρυθμίσεων.

Πίνακας 2.1.1α: Συγκριτική παράθεση προβλέψεων για την Περιφερειακή Ανάπτυξη & Χωρική Συνοχή

Γενικό Πλαίσιο Χωροταξικού Σχεδιασμού και Αειφόρου Ανάπτυξης (ΦΕΚ 128Δ/03.07.2008)	ΕΣΠΑ 2014 - 20200
<p><u>Για την ενίσχυση της περιφερειακής ανάπτυξης και χωρικής συνοχής</u> Η ενίσχυση της ισόρροπης – πολυκεντρικής ανάπτυξης της χώρας, ιδίως με τον περιορισμό των ανισοτήτων ανάπτυξης μεταξύ διαφόρων περιοχών και την αξιοποίηση των συγκριτικών πλεονεκτημάτων μιας εκάστης με σεβασμό στο περιβάλλον και την πολιτιστική κληρονομιά. Στο πλαίσιο αυτό επιδιώκεται η επιτάχυνση του μετασχηματισμού του αστικού συστήματος της χώρας σε περισσότερο ισόρροπο και πολυκεντρικό και η ενθάρρυνση της ενδογενούς ανάπτυξης ιδιαίτερα των μειονεκτικών περιοχών του ορεινού και νησιωτικού χώρου.</p> <ul style="list-style-type: none"> • Ο περιορισμός της υπέρμετρης αστικοποίησης, μέσα από τη βελτίωση της ελκυστικότητας της υπαίθρου και την ενίσχυση της συμπληρωματικότητας και ισορροπίας μεταξύ αστικών κέντρων και αγροτικών περιοχών • Η βελτίωση της πρόσβασης σε βασικά δίκτυα μεταφορών, ενέργειας και επικοινωνιών και η ανάπτυξη των σχετικών υποδομών. • Η βελτίωση της ποιότητας ζωής, σε συνδυασμό με τη διαφύλαξη των ιδιαιτεροτήτων κάθε περιοχής, και η παροχή δυνατοτήτων επιλογής προτύπων διαβίωσης. • Η ενίσχυση των κοινωνικών υποδομών και υπηρεσιών (εκπαίδευση, υγεία, κοινωνική πρόνοια, αθλητισμός). <p><u>Για την διαφύλαξη – προστασία του περιβάλλοντος και, κατά περίπτωση, η αποκατάσταση και / ή ανάδειξη των ευαίσθητων στοιχείων της φύσης, της πολιτιστικής κληρονομιάς και του τοπίου.</u> Ιδιαίτερη σημασία αποδίδεται:</p> <ul style="list-style-type: none"> • στον περιορισμό παραγόντων υποβάθμισης του χώρου, όπως η υπέρμετρη αστική εξάπλωση και η διάσπαρτη δόμηση, • στη διατήρηση της βιοποικιλότητας, στην πρόληψη της ρύπανσης, καθώς και στη βελτίωση της ποιότητας ζωής, • στην πρόληψη και την αντιμετώπιση φυσικών και τεχνολογικών καταστροφών και στην αποκατάσταση των πληγείσων περιοχών. <p>Περαιτέρω ιδιαίτερης σημασίας επιδίωξη αποτελεί η αναβάθμιση της ποιότητας σχεδιασμού του οικιστικού χώρου και η προώθηση της ανάπλασης υποβαθμισμένων περιοχών ιδιαίτερα σε αστικοποιημένες ζώνες και σε ζώνες έντονης τουριστικής ανάπτυξης.</p> <p><u>Για τα οξύτατα προβλήματα που προκαλεί η αλλαγή κλίματος με ταχύτατους ρυθμούς,</u> τίθενται οι εξής στόχοι:</p> <ul style="list-style-type: none"> • συνεχής μέριμνα για την εξοικονόμηση ενέργειας, • προώθηση εναλλακτικών πηγών ενέργειας φιλικότερων προς το περιβάλλον, ιδίως δε ανανεώσιμων πηγών ενέργειας, • ενίσχυση των φυσικών αναδραστικών μηχανισμών (δάση, υγρότοποι, κ.λπ.), • προσαρμογή της χώρας στις νέες συνθήκες που διαγράφουν οι κλιματικές αλλαγές και αντιμετώπιση των επιπτώσεων που αυτές συνεπάγονται (πυρκαγιές, πλημμύρες και διάβρωση, ξηρασία, υφαλμύρωση, απερήμωση και άλλα φυσικά φαινόμενα), με τη δημιουργία κατάλληλων προληπτικών μηχανισμών, υποδομών και σχεδίων δράσης 	<p>Ως κύριες προκλήσεις για τις Ολοκληρωμένες Χωρικές Επενδύσεις ορίζονται οι ακόλουθες:</p> <ul style="list-style-type: none"> • Προώθηση της ανταγωνιστικότητας, της καινοτομίας και της επιχειρηματικότητας με τελικό στόχο την επίτευξη απασχόλησης, κοινωνικής συνοχής και διατήρησης των πόρων • Παραγωγική ανασύνταξη στις ζώνες εκτεταμένης αποδιάρθρωσης των τοπικών ή περιφερειακών παραγωγικών συστημάτων. • Εξισορρόπηση των ενδο-περιφερειακών ανισοτήτων και της μονοκεντρικότητας του ελληνικού οικονομικού και κοινωνικού χώρου, καταπολέμηση της ανοργάνωτης αστικής διάχυσης και των παραδοσιακών ανισοτήτων που σχετίζονται με τα ειδικά γεωγραφικά χαρακτηριστικά/ μειονεκτήματα, αντιμετώπιση των δημογραφικών προκλήσεων και των ειδικών προκλήσεων σε ειδικές ομάδες πληθυσμού, ανάσχεση στην καταλληλότερη κλίμακα των επιπτώσεων της κλιματικής αλλαγής. <p>Ως Θεματικοί Στόχοι που αφορούν στην εφαρμογή των "Ολοκληρωμένων Χωρικών Επενδύσεων" εκτός της Βιώσιμης Αστικής Ανάπτυξης, ορίζονται κατά σειρά προτεραιότητας για την τελική επιλογή τους, οι ακόλουθοι:</p> <p>(ΘΣ3) βελτίωση της ανταγωνιστικότητας των μικρομεσαίων επιχειρήσεων και του γεωργικού τομέα (για το ΕΓΤΑΑ) και του τομέα της αλιείας και της υδατοκαλλιέργειας (για το ΕΤΘΑ):</p> <p>(ΘΣ6) προστασία του περιβάλλοντος και προώθηση της αποδοτικότητας των πόρων·</p> <p>(ΘΣ7) προώθηση των βιώσιμων μεταφορών και άρση των προβλημάτων σε βασικές υποδομές δικτύων·</p> <p>(ΘΣ8) προώθηση της απασχόλησης και υποστήριξη της κινητικότητας της εργασίας, και συνοδευτικά, κατά σειρά προτεραιότητας, οι: (ΘΣ1) ενίσχυση της έρευνας, της τεχνολογικής ανάπτυξης και της καινοτομίας, (ΘΣ4) υποστήριξη της μετάβασης προς μια οικονομία χαμηλών εκπομπών διοξειδίου του άνθρακα σε όλους τους τομείς, (ΘΣ2) βελτίωση της πρόσβασης, της χρήσης και της ποιότητας των τεχνολογιών των πληροφοριών και των επικοινωνιών, (ΘΣ5) προώθηση της προσαρμογής στην κλιματική αλλαγή, της πρόληψης και της διαχείρισης κινδύνων.</p> <p>Οι "Ολοκληρωμένες Χωρικές Επενδύσεις" είναι δυνατόν να επεκτείνονται σε μεγαλύτερο αριθμό Θεματικών Στόχων και Επενδυτικών Προτεραιοτήτων ώστε να καλύπτουν εκείνους τους τύπους δράσεων που η συγκεκριμένη στρατηγική τεκμηριωμένα θα υποδεικνύει ως αναγκαίους και κατάλληλους.</p>

Στο πλαίσιο του ΕΣΠΑ 2014-2020 μια βασική ομάδα των Ολοκληρωμένων Χωρικών Επενδύσεων είναι αυτές της «Βιώσιμης Αστικής Ανάπτυξης» και αναφέρεται ότι *«Προτεραιότητα θα δοθεί σε στρατηγικές που προωθούν ολοκληρωμένο μεσοπρόθεσμο σχεδιασμό της πόλης και της ευρύτερης περιοχής, σύμφωνα με την αρχή της «συμπαγούς πόλης» και προωθούν την ολοκληρωμένη ένταξη της σε ενιαίο σχεδιασμό (μικτών) χρήσεων γης και μετακινήσεων, την ενεργοποίηση του οικιστικού δυναμικού για παραγωγικές δραστηριότητες ή κατοικία και την εξοικονόμηση ενέργειας, τη μείωση των εκπομπών ατμοσφαιρικής ρύπανσης και θορύβου, τη στοχευμένη καταπολέμηση των συνεπειών της κλιματικής αλλαγής και τις κοινωνικές λειτουργίες και εξυπηρετήσεις. Η αύξηση του αστικού πρασίνου και των ανοιχτών χώρων συγκέντρωσης, η διάσωση του οικιστικού αποθέματος και η αξιοποίηση της αρχιτεκτονικής στο σχεδιασμό αποτελούν επιπλέον ενδεικτικές δράσεις. Η ανάπτυξη πράσινων υποδομών (green infrastructure) με την ένταξη περιβαλλοντικών στοιχείων στο αστικό περιβάλλον, καθώς και η προώθηση σχεδίων βιώσιμης αστικής κινητικότητας, συνιστούν επιπρόσθετες σημαντικές επιλογές οικονομικής αστικής ανάπτυξης, ιδίως μέσω της λειτουργίας μικρών-μεσαίων επιχειρήσεων οικολογικής καινοτομίας».*

Στον πίνακα 2.1.1β παρουσιάζονται συγκριτικά οι κατευθύνσεις του Γενικού Χωροταξικού Πλαισίου για τον αστικό χώρο με τις προτεραιότητες του ΕΣΠΑ 2014-2020 για την «Βιώσιμη Αστική Ανάπτυξη» και φαίνεται ότι υπάρχει σύγκλιση.

Στο πλαίσιο του ΕΣΠΑ 2014-2020 αναφέρεται μεταξύ άλλων κριτηρίων και η έννοια του μεγέθους των αστικών κέντρων και ειδικότερα *«(α) η κάλυψη με στρατηγικές ΒΑΑ των αστικών κέντρων που έχουν λειτουργική περιοχή με πληθυσμό άνω των 70.000 κατοίκων, (β) η επιλογή έως δύο μόνον στρατηγικών ΒΑΑ σε εκείνες τις Περιφέρειες των οποίων ο αστικός πληθυσμός δεν ξεπερνά το 50% του συνολικού τους πληθυσμού».*

Στον πίνακα 2.1.1γ κωδικοποιείται ο ρόλος των σημαντικών αστικών κέντρων της χώρας, όπως αυτός αποτυπώνεται από το Γενικό Χωροταξικό Πλαίσιο, συνδυαστικά και με τον defacto πληθυσμό (2011) για τα αστικά κέντρα που αναφέρονται στο Γενικό Χωροταξικό Πλαίσιο και την αναλογία του πληθυσμού που διαμένει σε αστικά κέντρα άνω των 50.000 κατοίκων ως προς τον μόνιμο πληθυσμό (2011) ανά Περιφέρεια. Όπως φαίνεται η αναλογία του πληθυσμού που διαμένει σε αστικά κέντρα άνω των 50.000 κατοίκων επί του συνολικού πληθυσμού ξεπερνάει το 50% μόνο στην περίπτωση της Αττικής και το 30% στην Θεσσαλία, στην Κεντρική Μακεδονία, στην Ανατ. Μακεδονία-Θράκη και στην Κρήτη.

Όπως όμως προκύπτει από την ιεράρχηση των αστικών κέντρων με βάση το Γενικό Χωροταξικό Πλαίσιο το πληθυσμιακό μέγεθος δεν είναι η απόλυτη παράμετρος, ούτε σε ότι αφορά στην ιεράρχηση, ούτε και σε ότι αφορά στον ρόλο και την δυναμική σε μια ευρύτερη περιοχή, με σαφή βέβαια την διάκριση των μητροπολιτικών κέντρων. Σημειώνεται ότι στο πλαίσιο των αναθεωρημένων Περιφερειακών Χωροταξικών Πλαισίων γίνεται μια πιο συστηματική κωδικοποίηση σε ότι αφορά τις λειτουργικές περιοχές, γεγονός που θα επιτρέψει μια διαφορετική προσέγγιση για την νέα προγραμματική περίοδο, σε ότι αφορά στην κλίμακα των αστικών περιοχών.

Πίνακας 2.1.1β: Συγκριτική παράθεση προβλέψεων για τις αστικές περιοχές

Γενικό Πλαίσιο Χωροταξικού Σχεδιασμού και Αειφόρου Ανάπτυξης (ΦΕΚ 128Δ/03.07.2008)			ΕΣΠΑ 2014 - 2020
Μητροπολιτικά κέντρα	Οικιστικό δίκτυο	Συνεργασία πόλης – υπαίθρου	
<p>Ενίσχυση των δράσεων που αφορούν στη βελτίωση της λειτουργικότητάς τους και της ποιότητας ζωής, όπως:</p> <ul style="list-style-type: none"> • Ολοκλήρωση του διαχωρισμού και της συνάρθρωσης μεταξύ του αστικού και του υπεραστικού συστήματος διακίνησης προσώπων και αγαθών. • Περιορισμός των αστικών μετακινήσεων, με την πολυκεντρική οργάνωση της πόλης και την ενίσχυση των εξυπηρετήσεων μέσω διαδικτύου. • Αποθάρρυνση των μετακινήσεων με Ι.Χ. με παράλληλη ενίσχυση των μέσων μαζικών μεταφορών, ιδίως δε, με την κατασκευή – επέκταση του μετρό. • Εφαρμογή περιορισμών στην κυκλοφορία των οχημάτων σε συνάρτηση με την περιβαλλοντική επιβάρυνση που προκαλεί ο κινητήρας του οχήματος. • Περιορισμός των ρύπων, με την καλλιέργεια της περιβαλλοντικής ευαισθησίας, την εξοικονόμηση ενέργειας, την προώθηση φιλικών προς το περιβάλλον πηγών ενέργειας και την ορθολογική διαχείριση των αποβλήτων και απορριμμάτων με έμφαση στην ανακύκλωσή τους. • Αναβάθμιση του αστικού περιβάλλοντος, κατά προτεραιότητα σε περιοχές με ιδιαίτερη τοπολογική σημασία (όπως στις εισόδους, στο κέντρο και στο παράκτιο μέτωπο της πόλης), με την ενίσχυση των ζωνών πρασίνου, τη βελτίωση της προσβασιμότητας και της ασφάλειας των πεζών (λαμβάνοντας ιδιαίτερη μέριμνα για τα άτομα με ειδικές ανάγκες) και την αναβάθμιση της αισθητικής του χώρου. • Σύσταση «Ταμείου Γης» στις πόλεις. • Ανάδειξη του φυσικού περιβάλλοντος και ιδιαίτερα των ορεινών όγκων, των δασών και των ακτών. • Ανάδειξη του πολιτιστικού περιβάλλοντος με έμφαση στις δράσεις ενοποίησης των αρχαιολογικών χώρων. 	<p>Υποστηρίζεται το οικιστικό δίκτυο και ιδιαίτερα οι επιλεγμένοι πόλοι υπερεθνικής και εθνικής σημασίας με δράσεις που στοχεύουν σε:</p> <ul style="list-style-type: none"> • Ενίσχυση της ανταγωνιστικότητας και του οικονομικού δυναμισμού τους. • Βελτίωση της προσπελασιμότητάς τους. • Προστασία και βελτίωση της ποιότητας του αστικού περιβάλλοντος με μέτρα όπως: <ul style="list-style-type: none"> ✓ ανάδειξη της πολιτιστικής κληρονομιάς, ✓ προστασία και ανάδειξη του δημόσιου χώρου με ενίσχυση των ζωνών πρασίνου και διαχείριση των ελεύθερων και κοινόχρηστων χώρων, ανάπλαση υποβαθμισμένων αστικών περιοχών, ✓ περιορισμό της ατμοσφαιρικής ρύπανσης με μέτρα για την ανανέωση του στόλου των οχημάτων και την ενθάρρυνση της χρήσης καθαρών οχημάτων (Περιβαλλοντικά τέλη Κυκλοφορίας), για τον περιορισμό της ρύπανσης από τις κεντρικές θερμάνσεις, για την αποθάρρυνση των μετακινήσεων με Ι.Χ. αυτοκίνητα στα κορεσμένα τμήματα των αστικών κέντρων με την ενίσχυση των μέσων μαζικής μεταφοράς • Υψηλό επίπεδο παρεχόμενων υπηρεσιών με έμφαση στην υγεία, στη γνώση, με περαιτέρω ενίσχυση της τριτοβάθμιας εκπαίδευσης και στην ανάπτυξη υποδομών έρευνας. 	<p>Με στόχο την αξιοποίηση της δυναμικής των αστικών κέντρων και τη διάχυσή της από τα μεγάλα αστικά κέντρα (πόλοι ανάπτυξης) στα μικρότερα και στην υπαίθρο. Οι κύριες παρεμβάσεις συνοψίζονται ως ακολούθως:</p> <ul style="list-style-type: none"> • Εφαρμογή της αρχής της επικουρικότητας στη χωροθέτηση των υπηρεσιών και υποδομών, ώστε να είναι το δυνατόν πλησιέστερα στους κατοίκους της υπαίθρου. • Ριζική βελτίωση της πρόσβασης προς υπηρεσίες και εξυπηρετήσεις που κατ' ανάγκη διατίθενται μόνο σε μεγαλύτερα αστικά κέντρα μέσω: (α) καλύτερης και οικονομικότερης (ή και επιδοτούμενης στο νησιωτικό χώρο) συγκοινωνίας και (β) χρήσης νέων τεχνολογιών (όπως τηλεϊατρικής, τηλεεκπαίδευσης και λοιπών υπηρεσιών διαδικτύου). • Ενίσχυση και ενδυνάμωση των δεσμών μεταξύ αστικών κέντρων και υπαίθρου σε αντικείμενα όπως: (α) προσφορά ποιοτικού τουρισμού–παραθερισμού στον αστικό πληθυσμό, με ανάδειξη των συγκριτικών πλεονεκτημάτων της υπαίθρου και ιδιαίτερα των τοπίων και των παραδοσιακών οικισμών, και (β) αμεσότητα πρόσβασης του αστικού πληθυσμού σε ποιοτικά προϊόντα αγροτικής παραγωγής. <p><u>συνεργασία μεταξύ πόλεων</u> που ανήκουν στην ίδια γεωγραφική ενότητα, μέσα από δίκτυα, με σκοπό την ενίσχυση της αναπτυξιακής και εδαφικής συνοχής της.</p>	<p>Ως κύριες προκλήσεις για τη Βιώσιμη Αστική Ανάπτυξη εντοπίζονται:</p> <ul style="list-style-type: none"> • Η ολοκληρωμένη και στοχευμένη αναπτυξιακή παρέμβαση στα αστικά κέντρα με στόχο την αποκατάσταση του οικονομικού τους ιστού και τη λειτουργία τους ως κινητήριες δυνάμεις στην ευρύτερη περιοχή επιρροής τους. • Η αντιστροφή της κοινωνικής και περιβαλλοντικής υποβάθμισης των αστικών περιοχών, ιδίως των περιοχών συγκέντρωσης μειονεκτικών κοινωνικών ομάδων, των υποβαθμισμένων εμπορικών κέντρων των μεγάλων πόλεων (ιδίως στα μητροπολιτικά κέντρα Αθήνας και Θεσσαλονίκης) και των εγκαταλελειμμένων βιομηχανικών/ βιοτεχνικών/ επαγγελματικών ζωνών • Η άμεση αντιμετώπιση των κοινωνικών συνεπειών της κρίσης, με την αναζωογόνηση των μικρομεσαίων επιχειρήσεων που δημιουργούν θέσεις απασχόλησης και την ανασυγκρότηση των κοινωνικών υποδομών. • Η προώθηση της σύνδεσης καινοτομίας και επιχειρηματικότητας στο αστικό περιβάλλον, με αιχμή την στρατηγική της έξυπνης εξειδίκευσης. • Η αντιστροφή της αστικής διάχυσης μέσω της προώθησης της αρχής της «συμπαγούς πόλης» και παράλληλα η ένταξη του κεντρικού πυρήνα, της περιαστικής ζώνης, των περιμετρικών περιοχών και της άμεσα επηρεαζόμενης υπαίθρου σε ενιαίες τοπικές στρατηγικές ανάκαμψης, αναβάθμισης και ανάπτυξης. • Η ανάκτηση του δημόσιου χώρου και η ανάπτυξη δομών κοινωνικής οικονομίας και στέγασης με την ενεργό συμμετοχή των πολιτών.

Πίνακας 2.1.1γ: Συγκριτική παράθεση προβλέψεων για τα σημαντικά αστικά κέντρα

Περιφέρεια	% αναλογία πληθυσμού σε αστικά κέντρα > 50.000 κατοίκων επί του συνολικού πληθυσμού	Τίτλος Στρατηγικής	Τύπος Παρέμβασης	Αστικά Κέντρα	Γενικό Χωροταξικό Πλαίσιο	
					Defacto 2011	Ιεράρχηση αστικών κέντρων
1. ΑΝΑΤΟΛΙΚΗΣ ΜΑΚΕΔΟΝΙΑΣ ΘΡΑΚΗΣ	36,00%	Αλεξανδρούπολη «Ελκυστική Πόλη»	ΟΧΕ - ΒΑΑ	Αλεξανδρούπολη	57.829	Πρωτεύων εθνικός πόλος
		Ολοκληρωμένη Χωρική Επένδυση Πολιτιστικής Διαδρομής Εγνατίας Οδού	ΟΧΕ	Φίλιπποι, Δράμα, Καβάλα, Θάσος, Ξάνθη, Άβδηρα, Κομοτηνή, Αλεξανδρούπολη, Βόρειος Έβρος (Διδυμότειχο-Σουφλί-Ορεστιάδα), Σαμοθράκη		Λοιποί εθνικοί πόλοι (Ξάνθη)
		Στρατηγική Βιώσιμης Αστικής Ανάπτυξης Δήμου Δράμας	ΟΧΕ - ΒΑΑ	Δράμα	44.521	Λοιποί εθνικοί πόλοι
		«Καβάλα 2023: Δημιουργική πόλη – τουριστικός προορισμός αριστείας»	ΟΧΕ - ΒΑΑ	Καβάλα	53.778	Δευτερεύων εθνικός πόλος
2. ΚΕΝΤΡΙΚΗΣ ΜΑΚΕΔΟΝΙΑΣ	31,65%	Στρατηγική Βιώσιμης Αστικής Ανάπτυξης της Μητροπολιτικής Ενότητας Θεσσαλονίκης	ΟΧΕ - ΒΑΑ	Αμπελόκηποι-Μενεμένη, Θεσσαλονίκη, Καλαμαριά, Κορδελιό – Ευόσμος, Νεάπολη – Σουκιάς, Παύλος Μελάς		Μητροπολιτικό Κέντρο
		Στρατηγική Βιώσιμης Αστικής Ανάπτυξης Δήμου Βέροιας	ΟΧΕ - ΒΑΑ	Βέροια	43.061	
		Στρατηγική Βιώσιμης Αστικής Ανάπτυξης για την πόλη των Γιαννιτσών του Δήμου Πέλλας	ΟΧΕ - ΒΑΑ	Γιαννιτσά	29.647	
		«Έδεσσα- Αστική αναζωογόνηση»	ΟΧΕ - ΒΑΑ	Έδεσσα	18.302	
		Στρατηγική Βιώσιμης Αστικής Ανάπτυξης Δήμου Κατερίνης	ΟΧΕ - ΒΑΑ	Κατερίνη	55.574	Λοιποί εθνικοί πόλοι
		Στρατηγική Βιώσιμης Αστικής Ανάπτυξης Δήμου Νάουσας, Ηρωικής Πόλεως Νάουσας	ΟΧΕ - ΒΑΑ	Νάουσα	18.641	
3. ΔΥΤΙΚΗΣ ΜΑΚΕΔΟΝΙΑΣ	0,00%	«Η Πόλη κινείται... κάνουμε μαζί το επόμενο βήμα!»	ΟΧΕ - ΒΑΑ	Κοζάνη	40.695	Δευτερεύων εθνικός πόλος
		Γρεβενά 2020	ΟΧΕ - ΒΑΑ	Γρεβενά	12.994	
		«Εδώ ζούμε ... Καλύτερα»	ΟΧΕ - ΒΑΑ	Πτολεμαΐδα	31.887	Τρίπολο με Κοζάνη & Φλώρινα
		«Ευρωπαϊκή Πόλη να Ζεις και να Επισκεφτείς»	ΟΧΕ - ΒΑΑ	Καστοριά	13.273	
		«Βιώσιμη πόλη, πύλη πολιτισμού»	ΟΧΕ - ΒΑΑ	Φλώρινα	17.683	Τρίπολο με Κοζάνη & Πτολεμαΐδα
		ΟΧΕ Αξιοποίησης Λιμνών Δυτικής Μακεδονίας	ΟΧΕ			
4. ΗΠΕΙΡΟΥ	19,47%	Στρατηγικό Σχέδιο για τη Βιώσιμη Αστική Ανάπτυξη Δήμου Ιωαννιτών	ΟΧΕ - ΒΑΑ	Ιωάννινα	64.458	Πρωτεύων εθνικός πόλος
		Πολιτιστική Διαδρομή στα Αρχαία Θέατρα της Ηπείρου	ΟΧΕ			
5. ΘΕΣΣΑΛΙΑΣ	39,90%	«Η Πόλη στο Προσκήνιο»	ΟΧΕ - ΒΑΑ	Λάρισα	143.573	Πρωτεύων εθνικός πόλος
		Στρατηγική Βιώσιμης Αστικής Ανάπτυξης Δήμου Βόλου	ΟΧΕ - ΒΑΑ	Βόλος	85.149	
		«Καρδίτσα, πόλη να ζεις»	ΟΧΕ - ΒΑΑ	Καρδίτσα	36.054	Λοιποί εθνικοί πόλοι
		«Τρίκαλα: Μια ανοιχτή πόλη-πρότυπο στις όχθες του Ληθαίου»	ΟΧΕ - ΒΑΑ	Τρίκαλα	60.516	
6. ΣΤΕΡΕΑΣ ΕΛΛΑΔΑΣ	20,30%	«Ολοκληρωμένο Σχέδιο Βιώσιμης Αστικής Ανάπτυξης (ΟΣΒΑΑ) για την ανάδειξη της πόλης της Λαμίας ως Διεθνώς Αναγνωρίσιμου Πολιτιστικού Προορισμού με αξιοποίηση της Ολοκληρωμένης Χωρικής Επένδυσης (ΟΧΕ)»	ΟΧΕ - ΒΑΑ	Λαμία	51.559	Δευτερεύων εθνικός πόλος
		«Βιώσιμη και έξυπνη πόλη»	ΟΧΕ - ΒΑΑ	Χαλκίδα	58.349	Δευτερεύων εθνικός πόλος
		«Διαδημοτική Αστική Λειτουργική Περιοχή» των Αστικών Κέντρων των Δήμων Λεβαδέων, Θηβαίων και Αλιάρτου-Θεσπιέων ως Περιοχής Ανάδειξης της σύγχρονης Οικονομίας της Επισκεψιμότητας, Βελτίωσης της Ποιότητας Ζωής Πολιτών και Επισκεπτών και διασφάλισης της Κοινωνικής Συνοχής με αξιοποίηση της «Ολοκληρωμένης Χωρικής Επένδυσης» (ΟΧΕ)	ΟΧΕ - ΒΑΑ	Λειβαδιά, Θήβα, Αλιάρτος		
		Στρατηγικού και Επιχειρησιακού Σχεδίου (Σχεδίου Δράσης) για την Αστική, Κοινωνική, Περιβαλλοντική και Επιχειρηματική Αναζωογόνηση και Εξυγίανση της ευρύτερης περιοχής της ΛΑΠ Ασωπού (ΟΧΕ ΛΑΠ Ασωπού)	ΟΧΕ	Δ Τανάγρας - ΔΕ Δερβενοχωρίων - ΤΚ Δάφνης, Πύλης, Σκούρτων, Στεφάνης - ΔΕ Τανάγρας - ΤΚ Άρματος, Ασωπίας, Καλλιθέας, Τανάγρας - ΔΕ Οινοφύτων - ΔΚ Οινοφύτων, ΤΚ Αγίου Θωμά, Κλειδίου - ΔΕ Σχηματαρίου - ΔΚ Σχηματαρίου - ΔΕ Δηλεσίου - ΔΚ Δηλεσίου και Πλάκας Δηλεσίου / Δ Θηβαίων - ΤΚ Πλαταίων, Νεοχωρακίου		
7. ΙΟΝΙΩΝ ΝΗΣΩΝ	0,00%	«Ολοκληρωμένο Σχέδιο Χωρικής Ανάπτυξης (ΟΣΧΑ) για την ανάδειξη της Πόλης της Κέρκυρας ως Διεθνώς αναγνωρίσιμου Πολύ-θεματικού, Πολύ-προϊοντικού και Δημιουργικού Πολιτιστικού Προορισμού	ΟΧΕ - ΒΑΑ	Κέρκυρα	25.212	Δευτερεύων εθνικός πόλος
		Στρατηγική Ολοκληρωμένης Χωρικής Επένδυσης στην περιοχή της Παλικής Κεφαλονιάς	ΟΧΕ - ΒΑΑ	Κεφαλονιά	7.138	
8. ΔΥΤΙΚΗΣ ΕΛΛΑΔΑΣ	24,63%	Στρατηγική Βιώσιμης Αστικής Ανάπτυξης Δήμου Πατρέων	ΟΧΕ - ΒΑΑ	Πάτρα	167.718	Πρωτεύων εθνικός πόλος
		Στρατηγική Βιώσιμης Αστικής Ανάπτυξης Δήμου Αργινίου	ΟΧΕ - ΒΑΑ	Αργίνιο	45.947	Λοιποί εθνικοί πόλοι
		ΣΤΡΑΤΗΓΙΚΟ ΣΧΕΔΙΟ ΟΛΟΚΛΗΡΩΜΕΝΗΣ ΧΩΡΙΚΗΣ ΕΠΕΝΔΥΣΗΣ για άλλες χωρικές Στρατηγικές στην Περιοχή Λιμνοθάλασσας Μεσολογίου - Αιτωλικού	ΟΧΕ	Μεσολόγγι- Αιτωλικό-Αστακός-Θέρμο		Μεσολόγγι δίπολο με Αργίνιο

Περιφέρεια	% αναλογία πληθυσμού σε αστικά κέντρα > 50.000 κατοίκων επί του συνολικού πληθυσμού	Τίτλος Στρατηγικής	Τύπος Παρέμβασης	Αστικά Κέντρα	Γενικό Χωροταξικό Πλαίσιο	
					Defacto 2011	Ιεράρχηση αστικών κέντρων
		ΣΤΡΑΤΗΓΙΚΟ ΣΧΕΔΙΟ ΟΛΟΚΛΗΡΩΜΕΝΗΣ ΧΩΡΙΚΗΣ ΕΠΕΝΔΥΣΗΣ για άλλες χωρικές Στρατηγικές στην ευρύτερη περιοχή του Άξονα Κατακόλου – Αρχαίας Ολυμπίας	ΟΧΕ	Ευρύτερη περιοχή του Άξονα Κατακόλου - Αρχαίας Ολυμπίας, ως τμήμα της ενδοπεριφερειακής ναυτιλιακής χωρικής ενότητας (ΑΧΕ) Δήμων Πύργου, Αρχαίας Ολυμπίας, Ζαχάρως και Ανδρίτσαινας - Κρεστένων και αφορά Πύργο – Αμαλιάδα – Αρχαία Ολυμπία – Ζαχάρω		Δίπολο Πύργος - Αμαλιάδα
9. ΠΕΛΟΠΟΝΝΗΣΟΥ	9,36%	«Καλαμάτα 2020:Βιώσιμη και Έξυπνη Πόλη»	ΟΧΕ - BAA	Καλαμάτα	53.041	Δευτερεύων εθνικός πόλος (δίπολο με Τρίπολη)
		Στρατηγική Βιώσιμης Αστικής Ανάπτυξης των Δήμων Άργους- Μυκηνών και Ναυπλίων	ΟΧΕ - BAA	Άργος-Μυκήνες, Ναύπλιο		
		Στρατηγική Ολοκληρωμένων Χωρικών Επενδύσεων (Ο.Χ.Ε.) για την περιοχή της Μάνης	ΟΧΕ	Δ. Ανατολικής Μάνης - Δ. Δυτικής Μάνης		
10. ΑΤΤΙΚΗΣ	64,00%	«Αθήνα 2020: Βιώσιμη Ανάπτυξη για τον τουρισμό, τον πολιτισμό, την καινοτομία»	ΟΧΕ - BAA	Αθήνα		Μητροπολιτικό Κέντρο
		Βιώσιμη Αστική Ανάπτυξη Πειραιά	ΟΧΕ - BAA	Πειραιάς	162.084	Αστική περιοχή παράκτιων ΟΤΑ ευρύτερης πόλης του Πειραιά
		Διαδημοτική Εταιρική Σχέση για την Ανάπτυξη της Δυτικής Αθήνας με αξιοποίηση της ΟΧΕ - BAA «Η μουσική και η ιστορία των δρόμων»	ΟΧΕ - BAA	Δήμος Αγίας Βαρβάρας, Αγίων Αναργύρων, Αιγάλεω, Ιλίου, Περιστερίου, Πετρούπολης, Χαϊδαρίου		
			ΟΧΕ - BAA	Καλλιθέα, Άλιμος, Π. Φάληρο		
11. ΒΟΡΕΙΟΥ ΑΙΓΑΙΟΥ	0,00%	Βιώσιμη Αστική Ανάπτυξη Μυτιλήνης	ΟΧΕ - BAA	Μυτιλήνη	27.545	Δευτερεύων εθνικός πόλος
		«Ανάδειξη της ταυτότητας της Χίου ως σύγχρονης πόλης»	ΟΧΕ - BAA	Χίος	26.361	Δευτερεύων εθνικός πόλος
		Αξιοποίηση – Ενίσχυση των Αναπτυξιακών Πλεονεκτημάτων των μικρών νησιών της Περιφέρειας Β. Αιγαίου, για την ανάσχεση φαινομένων αναπτυξιακής υστέρησης	ΟΧΕ	Λήμνος, Άγιος Ευστράτιος, Οινούσες, Ψαρά, Ικαρία, Φούρνοι, Θύμαινα		
12. ΝΟΤΙΟΥ ΑΙΓΑΙΟΥ	0,00%	Στρατηγικής Βιώσιμης Αστικής Ανάπτυξης περιοχής Κόβα Δήμου Ρόδου	ΟΧΕ - BAA	Ρόδος	56.176	Δευτερεύων εθνικός πόλος
13. ΚΡΗΤΗΣ	31,24%	Ηράκλειο έξυπνη-συνεκτική πόλη, τόπος συνάντησης «5+1» πολιτισμών	ΟΧΕ - BAA	Ηράκλειο	140.413	Πρωτεύων εθνικός πόλος
		«Η Αναζωογόνηση του Αστικού Κέντρου των Χανίων με όρους αειφορίας και κοινωνικής συνοχής»	ΟΧΕ - BAA	Χανιά	54.636	
		Στρατηγικής Ολοκληρωμένης Χωρικής Επένδυσης (ΟΧΕ) στην ΠΕ Λασιθίου	ΟΧΕ	ΔΕ : Αγίου Νικολάου, Ιεράπετρας, Μακρύ Γιαλού, Οροπεδίου Λασιθίου		
		Στρατηγικής Ολοκληρωμένης Χωρικής Επένδυσης (ΟΧΕ) στην ΠΕ Ρεθύμνου	ΟΧΕ	Οι Δήμοι Ρεθύμνης και Αγίου Βασιλείου. Ειδικότερα, περιλαμβάνονται τα μεγαλύτερα τμήματα των Δ.Ε. Αρκαδίου, Λαππαίων, Νικηφόρου Φωκά και Ρεθύμνης από το Δήμο Ρεθύμνης και το σύνολο της ΔΕ Φοίνικα του Δήμου Αγίου Βασιλείου (από την ΔΕ Αρκαδίου οι ΤΚ Ελεύθερνας, Αρχαίας Ελεύθερνας, Χαρκίων, Αμνάτου και Σκουλουφίων και ζώνης του Ψηλορείτη, περιλαμβάνονται στην ΟΧΕ UNESCO)		
		Στρατηγικής Ολοκληρωμένης Χωρικής Επένδυσης (ΟΧΕ) περιοχών φυσικού κάλλους UNESCO	ΟΧΕ	Ορεινός όγκος του Ψηλορείτη, Φυσικό Πάρκο Σητείας και Εθνικός Δρυμός Σαμαριάς - Λευκών Ορέων (ΕΔΛΟ) Δ Ηρακλείου - ΔΕ Γοργολαΐνη / Δ Γόρτυνας - ΔΕ Αγ. Βαρβάρας και Ρούβα / Δ Μαλεβιζίου - ΔΕ Γαζίου, Κρουσώνα, Τυλίσου / Δ Φαιστού - ΔΕ Ζαρού και Τυμπακίου / Δ Ρεθύμνης - ΔΕ Αρκαδίου / Δ Χανίων - ΔΕ Θερίσου και Κεραμίων / Δ Αποκορώνου - ΔΕ Κρουονερίδας, Αρμένων και Φρε / Δ Καντάνου Σελίνου - ΔΕ Ανατ. Σελίνου / Δ Πλατανιά - ΔΕ Μουσούρων / Δ Σφακίων / Δ Σητείας - ΔΕ Σητείας, Ιτάνου και Λεύκης		

Οι Ολοκληρωμένες Χωρικές Επενδύσεις με βάση το ΕΣΠΑ 2014-2020 έχουν ως πεδίο εφαρμογής και τον εξωαστικό χώρο, είτε ως ΟΧΕ είτε με το εργαλείο των ΤΑΠΤΟΚ σε αγροτικές περιοχές. Στον πίνακα 2.1.1δ διαφαίνεται η σύγκλιση μεταξύ των κατευθύνσεων του Γενικού Χωροταξικού Πλαισίου για τον ορεινό, παράκτιο και νησιωτικό χώρο με τις κύριες προκλήσεις που διατυπώνονται στο ΕΣΠΑ 2014-2020 για τον αγροτικό χώρο και τις περιοχές που στηρίζονται στις αλιευτικές δραστηριότητες.

Επιπρόσθετα και με δεδομένη την ιδιαίτερη έμφαση που δίνεται στο πλαίσιο του ΕΣΠΑ 2014-2020 στην προστασία του φυσικού – πολιτιστικού κεφαλαίου, αλλά και στην αντιμετώπιση των επιπτώσεων της κλιματικής αλλαγής, κωδικοποιούνται οι κατευθύνσεις του Γενικού Χωροταξικού Πλαισίου για τις προαναφερόμενες ενότητες

Διατήρηση, προστασία και ανάδειξη του εθνικού φυσικού και πολιτιστικού πλούτου
προτεραιότητες είναι η:

- ολοκλήρωση των Διαχειριστικών Σχεδίων περιοχών Natura 2000
- ανάδειξη και προστασία των μνημείων πολιτιστικής κληρονομιάς εξασφαλίζοντας ταυτόχρονα την αξιοποίησή τους ως πόλων έλξης επισκεπτών με την κατάλληλη υποδομή πρόσβασης, τη λειτουργική σύνδεσή τους με τον περιβάλλοντα χώρο τους και τη σύνδεση των μνημείων μεταξύ τους ανά χωρική ενότητα. Παράλληλα, προστασία των εναλίων αρχαιοτήτων από φυσικούς και ανθρωπογενείς κινδύνους.
- προώθηση της δημιουργίας ενιαίων δικτύων φυσικού και πολιτιστικού περιβάλλοντος, οργάνωση χώρων και διαδρομών και εν γένει ανάδειξη και αξιοποίησή τους με συνεργασία των αρμόδιων αρχών.

Πρόληψη και αντιμετώπιση των φυσικών καταστροφών (πυρκαγιών, πλημμυρών, σεισμών, κατολισθήσεων κ.α.), δίδονται οι ακόλουθες κατευθύνσεις:

- Εκτίμηση των κινδύνων και λήψη κατάλληλων προληπτικών μέτρων (εκπόνηση αναγκαιών μελετών, όπως γεωλογικών μελετών, σύνταξη δασολογίου και χαρτών περιοχών που κινδυνεύουν από πλημμύρες κ.ά., ορθολογική διαχείριση της πληροφορίας, εφαρμογή διαχειριστικών προγραμμάτων, εκτέλεση τεχνικών έργων κ.ά.).
- Ενίσχυση τόσο της επιχειρησιακής ετοιμότητας και αποτελεσματικότητας των αρμόδιων φορέων κατά την αντιμετώπιση των καταστροφών, όσο και της οργανωμένης παρέμβασης για την αποκατάσταση των πληγείσων περιοχών.
- Ενημέρωση – ευαισθητοποίηση του πληθυσμού κ.λπ.

Αποκατάσταση περιοχών, που πλήττονται από φυσικές καταστροφές δίνονται οι ακόλουθες κατευθύνσεις:

- προσαρμογή της ανάπτυξης στις τοπικές συνθήκες (σύνθεση πληθυσμού, απασχόληση, περιβάλλον κ.ά.), με στόχο τη στήριξη του τοπικού πληθυσμού ιδιαίτερα σε περιοχές που εμφανίζουν φαινόμενα εγκατάλειψης.
- αποκατάσταση των βασικών τεχνικών και κοινωνικών υποδομών των οικισμών και τη λήψη άμεσων μέτρων οικονομικής στήριξης, με στόχο τη συγκράτηση του πληθυσμού

μέχρι την, σε επαρκή βαθμό, αποκατάσταση ή και ενίσχυση της παραγωγικής δομής της πληγείσας περιοχής κ.λπ..

- ανάπλαση των κατεστραμμένων κατοικιών – χωριών με προδιαγραφές ενταγμένες στο ελληνικό τοπίο και την παράδοση της περιοχής.
- προώθηση βιώσιμων πρακτικών ανάπτυξης, όπως ενίσχυση της παραγωγής βιολογικών προϊόντων, προϊόντων ονομασίας προέλευσης κ.ά.
- συνετή διαχείριση των φυσικών πόρων, με ιδιαίτερη έμφαση στη διαχείριση των υδάτινων ώστε, μεταξύ άλλων, να μειωθούν οι επιπτώσεις στον πληθυσμό, στην ανάπτυξη και στις φυσικές περιοχές από τυχόν κλιματικές αλλαγές.
- λήψη κατάλληλων προληπτικών μέτρων για περιοχές που έχουν πληγεί από πυρκαγιές ώστε να αποφευχθούν νέοι κίνδυνοι και να υπάρξει αποτελεσματική αντιμετώπισή τους με εφαρμογή, μεταξύ άλλων, κατάλληλων αντιπυρικών ζωνών, διαχειριστικών προγραμμάτων, συστημάτων έγκαιρης ειδοποίησης και πυροσβεστικών μέσων, καθώς και με την κατάρτιση του δασολογίου για το σύνολο του εθνικού χώρου.

Από την συγκριτική προσέγγιση των προβλέψεων του Γενικού Χωροταξικού Πλαισίου για τις γενικές κατηγορίες των περιοχών εφαρμογής ΟΧΕ, ΟΧΕ-ΒΑΑ και ΤΑΠΤΟΚ ως προς τις αντίστοιχες κύριες προκλήσεις που κωδικοποιούνται στο πλαίσιο του ΕΣΠΑ 2014-2020 διαφαίνεται σύγκλιση και συμβατότητα.

Σε ένα δεύτερο επίπεδο γίνεται προσέγγιση για τον έλεγχο συμβατότητας των υλοποιούμενων Στρατηγικών σε σχέση με τις προβλέψεις των αντίστοιχων Περιφερειακών Χωροταξικών Πλαισίων. Ειδικότερα στον πίνακα 2.1.1Π του Παραρτήματος κωδικοποιούνται ανά Στρατηγική ΟΧΕ και ΟΧΕ-ΒΑΑ οι προβλέψεις των αντίστοιχων Περιφερειακών Χωροταξικών Πλαισίων. Από την κωδικοποίηση προκύπτει ότι στο σύνολό τους οι Στρατηγικές ΟΧΕ, ΟΧΕ-ΒΑΑ είναι απόλυτα συμβατές και έχουν ενσωματώσει τις γενικές και ειδικές κατευθύνσεις των 12 Περιφερειακών Χωροταξικών Πλαισίων και του Ρυθμιστικού Σχεδίου Αθήνας – Αττικής, για τις εδαφικές περιοχές εφαρμογής τους.

Ας σημειωθεί ότι στο σύνολο των υλοποιούμενων Στρατηγικών γίνεται αναφορά στα Περιφερειακά Χωροταξικά Πλαίσια τα οποία κατά την φάση σχεδιασμού των Στρατηγικών ήταν σε διαδικασία διαβούλευσης, ως αναθεωρήσεις των Περιφερειακών Χωροταξικών Πλαισίων που είχαν εγκριθεί το 2003. Ειδικότερα μέχρι σήμερα έχουν εγκριθεί τα αναθεωρημένα Περιφερειακά Χωροταξικά Πλαίσια για τις Περιφέρειες Κρήτης (08.11.2017), Ανατ. Μακεδονίας-Θράκης (25.10.2018), Ηπείρου (28.11.2018), Θεσσαλίας (15.11.2018), Στερεάς Ελλάδας (14.12.2018), Ιονίων Νήσων (05.02.2019) και Βορείου Αιγαίου (16.04.2019). Τα προγραμματικά κείμενα Περιφερειακών Χωροταξικών Πλαισίων που κωδικοποιούνται για τις Περιφέρειες Κεντρικής και Δυτικής Μακεδονίας, Δυτ. Ελλάδας, Πελοποννήσου και Νοτίου Αιγαίου έχουν δοθεί από το ΥΠΕΝ, με δεδομένο ότι βρίσκονται στο τελικό στάδιο τα σχέδια των Υπουργικών Αποφάσεων. Τέλος, σημειώνεται ότι κατά την φάση σχεδιασμού των Στρατηγικών το μόνο επικαιροποιημένο Πλαίσιο ήταν το Ρυθμιστικό Σχέδιο Αθήνας-Αττικής που είχε εγκριθεί από το 2014.

Αποτίμηση της εφαρμογής των Χωρικών Εργαλείων στην Ελλάδα στην προγραμματική περίοδο 2014-2020
2^ο & 3^ο Παραδοτέο «Αποτίμηση του σχεδιασμού και της διακυβέρνησης» & «Αποτίμηση της Υλοποίησης»

Πίνακας 2.1.1δ: Συγκριτική παράθεση προβλέψεων για τον ορεινό & παράκτιο – νησιωτικό χώρο

Γενικό Πλαίσιο Χωροταξικού Σχεδιασμού και Αειφόρου Ανάπτυξης (ΦΕΚ 128Δ/03.07.2008)		ΕΣΠΑ 2014 - 2020
Ορεινός χώρος	Παράκτιος και νησιωτικός χώρος	ΤΑΠΤΟΚ στον αγροτικό χώρο
<p>Για τη χωρική αυτή ενότητα παρέχονται οι εξής κατευθύνσεις, οι οποίες εξειδικεύονται στο Ειδικό Χωροταξικό Πλαίσιο για τον Ορεινό χώρο:</p> <ul style="list-style-type: none"> • αντιμετώπιση της δημογραφικής αποψίλωσης με την ενίσχυση των υποδομών/υπηρεσιών και των δυνατοτήτων απασχόλησης, • ανάδειξη των συγκριτικών πλεονεκτημάτων κάθε παραγωγικού πόρου, • στήριξη των δραστηριοτήτων της τοπικής ενδοχώρας και προώθηση νέων που αντικαθιστούν τις φθίνουσες και ενισχύουν την κοινωνική και οικονομική ανασυγκρότηση, • διαφύλαξη των τοπίων, των δασών, των περιβαλλοντικών χαρακτηριστικών, καθώς και προστασία και ανάδειξη των πολιτιστικών πόρων ως αναπτυξιακών πόρων, με εξειδίκευση των πολιτικών και των μέτρων ανάλογα με τα κύρια χαρακτηριστικά των επί μέρους περιοχών, • διευκόλυνση της πρόσβασης σε υποδομές, επικοινωνία και γνώση, • ενίσχυση των δυναμικών ορεινών οικισμών που λειτουργούν ως κόμβοι διοίκησης, υπηρεσιών και μεταφορών, με τη διατήρηση και βελτίωση των κοινωνικών και τεχνικών υποδομών τους και την ανάδειξή τους σε κέντρα στήριξης των οικισμών της ευρύτερης περιοχής τους. 	<p>Για τη χωρική αυτή ενότητα παρέχονται οι εξής κατευθύνσεις, οι οποίες εξειδικεύονται στο Ειδικό Χωροταξικό Πλαίσιο για τον παράκτιο και νησιωτικό χώρο:</p> <ul style="list-style-type: none"> • Ενίσχυση της συνοχής, προσβασιμότητας και επικοινωνίας των απομακρυσμένων παράκτιων περιοχών, με ιδιαίτερη έμφαση στο νησιωτικό χώρο του Αιγαίου. Ειδικότερα, εξασφάλιση δυνατοτήτων απασχόλησης, υπηρεσιών και ικανοποιητικών συγκοινωνιών και συνδέσεων με τα αστικά κέντρα. • Βιώσιμη διαχείριση των φυσικών πόρων, τόσο του θαλάσσιου όσο και του χερσαίου τμήματος της παράκτιας ζώνης, με ιδιαίτερη προσοχή στους υδάτινους πόρους που συνήθως σπανίζουν, με σεβασμό στη χωρητικότητα και αντοχή των οικοσυστημάτων και στις ιδιαιτερότητες κάθε περιοχής. Αξιοποίηση των συγκριτικών πλεονεκτημάτων των νησιών και στήριξη εναλλακτικών και ήπιων μορφών ανάπτυξης. • Βελτίωση του συντονισμού των δράσεων, που προωθούνται από τις ενδιαφερόμενες αρχές σε εθνικό, περιφερειακό και τοπικό επίπεδο, τόσο στη θάλασσα, με σχέδια διαχείρισης θαλάσσιων περιοχών όπου χρειάζεται, όσο και στην ξηρά για τη διαχείριση των παράκτιων ζωνών, ώστε να εξασφαλίζεται η αναγκαία συμβατότητα, συμπληρωματικότητα και συνεργεία των αναπτυξιακών δραστηριοτήτων και να διατηρούνται και οι απαραίτητες ζώνες ελεύθερης πρόσβασης και αναψυχής των πολιτών. • Ειδικότερα, επιδιώκεται: (α) η ανάπτυξη βασικών υποδομών στους τομείς της υγείας, της διοίκησης και της κοινωνίας της πληροφορίας, με επέκταση και σε λειτουργίες τηλεϊατρικής και τηλεργασίας, (β) η προώθηση εναλλακτικών μορφών τουρισμού, ιδιαίτερα στον ορεινό νησιωτικό χώρο, (γ) η αναβάθμιση των υφιστάμενων τουριστικών εγκαταστάσεων και υπηρεσιών και η καθιέρωση υψηλότερων προδιαγραφών για τις νεότερες, (δ) η διαχείριση των προστατευόμενων φυσικών περιοχών και η αποκατάσταση των υποβαθμισμένων οικοσυστημάτων (όπως των μικρών υγροτόπων του Αιγαίου), (ε) η ανάδειξη και η προστασία του ιστορικού και πολιτιστικού πλούτου, (στ) η βιώσιμη πολεοδομική οργάνωση των παραθεριστικών οικισμών, (ζ) η διαφύλαξη των τοπικών χαρακτηριστικών και του «τοπικού χρώματος» με προτεραιότητα στην ανάπλαση των παλαιών οικισμών που βρίσκονται πλησίον των ακτών και (η) η ολοκληρωμένη διαχείριση των αποβλήτων. <p><u>Βόρειο και Νότιο Αιγαίο</u></p> <ul style="list-style-type: none"> • Η ανάπτυξη συνεργασιών στους τομείς του τουρισμού, της αγροτικής παραγωγής, της μεταποίησης και της διακίνησης προϊόντων, της εκπαίδευσης, της έρευνας και τεχνολογίας, με έμφαση σε αντικείμενα αιχμής για το νησιωτικό χώρο, καθώς και της προστασίας της φυσικής και πολιτιστικής κληρονομιάς. • Η ανάπτυξη του αθλητισμού και της υγείας. • Η ανάπτυξη δράσεων για την αντιμετώπιση των ιδιαίτερων προβλημάτων του νησιωτικού χώρου και ιδίως της διοικητικής, συγκοινωνιακής και ενεργειακής εξυπηρέτησης, της διαχείρισης των υδατικών πόρων και των απορριμμάτων – αποβλήτων, του ελέγχου της δόμησης κ.ά. 	<p>Στον αγροτικό χώρο και στις περιοχές που στηρίζονται στις αλιευτικές δραστηριότητες, ως προκλήσεις αναδεικνύονται, η παραγωγική ανασυγκρότηση, η βελτίωση του αγροτικού χώρου για καλύτερη ποιότητα ζωής και η ενίσχυση των τάσεων επιστροφής στην ύπαιθρο, η ορθή διαχείριση των φυσικών πόρων σε συνδυασμό με την καταπολέμηση συνεπειών της κλιματικής αλλαγής, η διαφοροποίηση της αγροτικής και της αλιευτικής οικονομίας σε κατεύθυνση όπως η διασύνδεση με τις υπηρεσίες τουρισμού και πολιτισμού, και η αναβάθμιση του τοπικού ανθρώπινου κεφαλαίου. Ως μέσα προκρίνονται η ενίσχυση της επιχειρηματικότητας με καινοτομικές προσεγγίσεις, η στήριξη των συνεργασιών και της δικτύωσης, και η ολοκλήρωση των απαραίτητων βασικών υποδομών και ΤΠΕ για να αυξηθούν η ανταγωνιστικότητα και εξωστρέφεια.</p>

2.1.2. Χρηματοδοτικό μίγμα σε σχέση με τα χωροταξικά χαρακτηριστικά, τις ανάγκες και τη δυναμική των περιοχών εφαρμογής.

Στον πίνακα 2.1.2Πα κωδικοποιούνται οι κατευθύνσεις των ΠΕΠ για τις εδαφικές περιοχές εφαρμογής των ΟΧΕ, ΟΧΕ-ΒΑΑ και το προβλεπόμενο χρηματοδοτικό μίγμα σε επίπεδο Θεματικών Στόχων (ΘΣ) ή και Επενδυτικών Προτεραιοτήτων (ΕΠ) (Η ονοματολογία των ΕΠ στο Παράρτημα). Τα ΤΑΠΤΟΚ χρηματοδοτούνται από την ΕΠ 9νί με εξαίρεση το ΤΑΠΤΟΚ Αρκαδίας, που χρηματοδοτείται επιπλέον και από ΕΠ του ΕΤΠΑ (3α,4c,6b,6c,6d,7b,9b).

Στον πίνακα 2.1.2Πβ επιχειρείται μια τυπολογία των εδαφικών περιοχών εφαρμογής των υλοποιούμενων ΟΧΕ, ΟΧΕ-ΒΑΑ (με βάση τον Στρατηγικό Στόχο ή και τους Άξονες Προτεραιότητας των υλοποιούμενων Στρατηγικών), συνδυαστικά με το εγκεκριμένο ανά Στρατηγική χρηματοδοτικό μίγμα. Συγκεκριμένα οι 49 Στρατηγικές ΟΧΕ, ΟΧΕ-ΒΑΑ ομαδοποιούνται σε 8 τύπους περιοχών και για τις Στρατηγικές της ίδιας τυπολογίας γίνεται μια προσέγγιση ως προς το εγκεκριμένο χρηματοδοτικό μίγμα.

Ισχυρό αστικό κέντρο με προοπτικές αναζωογόνησης μέσω σχεδιασμένης αξιοποίησης τοπικού κεφαλαίου, κοινό γνώρισμα των 20 Στρατηγικών αυτής της τυπολογίας είναι η εστίαση στο δημόσιο χώρο, σε όρους βιοκλιματικούς και σε συνδυασμό με ανάδειξη προβολή πολιτιστικού κεφαλαίου (6e,4c,6c,2c), ενίσχυση καινοτόμου επιχειρηματικότητας και απασχόλησης (3a,8iii), αντιμετώπιση ανεργίας (9i) και προώθηση κοινωνικής επιχειρηματικότητας (9ν), ενώ σε αρκετές Στρατηγικές (10) καταγράφονται δράσεις ενίσχυσης περιφερειακής κινητικότητας (7b).

Αστικές περιοχές με περιβαλλοντικές και κλιματικές προκλήσεις που επιδιώκουν ενίσχυση της ανάπτυξης του τοπικού κεφαλαίου σε όρους οικονομικούς, κοινωνικούς & περιβαλλοντικούς, οι 13 Στρατηγικές αυτής της τυπολογίας έχουν κοινό γνώρισμα ότι κατά κύριο λόγο αφορούν σε αναπλάσεις του δημόσιου χώρου σε όρους βιώσιμης κινητικότητας (6e,4e) συνδυαστικά και με ανάδειξη προστασία πολιτιστικής κληρονομιάς (6c,2c), ενίσχυση καινοτόμου επιχειρηματικότητας και απασχόλησης (3a,8iii,8ν) και παρεμβάσεις ενίσχυσης πληττόμενων και ευπαθών ομάδων (9iii,9iv).

Δίκτυο περιοχών με δυνατότητες αξιοποίησης ιστορικού- πολιτιστικού και φυσικού κεφαλαίου, αφορά 9 Στρατηγικές με κοινό γνώρισμα δράσεις προστασίας και ανάδειξης πολιτιστικού – φυσικού κεφαλαίου (6c,6d,2c) συνδυαστικά με δράσεις ενίσχυσης περιφερειακής κινητικότητας (7b) και σε μικρότερο βαθμό παρεμβάσεις βελτίωσης αστικού δημόσιου χώρου συνδυαστικά με βελτιώσεις των δικτύων διαχείρισης υδάτων (6e,6b).

Δίκτυο αστικών περιοχών με δυνατότητες ενίσχυσης των χωρικών συνεργειών μέσω σχεδιασμένης αξιοποίησης τοπικού κεφαλαίου, πρόκειται για 3 Στρατηγικές με κοινό γνώρισμα το ότι εστιάζουν στην αναβάθμιση του δημόσιου χώρου συνδυαστικά με την προστασία ανάδειξη πολιτιστικού κεφαλαίου (6e,6c,2c), ενίσχυση καινοτόμου επιχειρηματικότητας και απασχόλησης (3a,8ν) και προώθηση κοινωνικής επιχειρηματικότητας (9ν).

Αποτίμηση της εφαρμογής των Χωρικών Εργαλείων στην Ελλάδα στην προγραμματική περίοδο 2014-2020
2^ο & 3^ο Παραδοτέο «Αποτίμηση του σχεδιασμού και της διακυβέρνησης» & «Αποτίμηση της Υλοποίησης»

Πίνακας 2.1.2 : Επενδυτικές προτεραιότητες ανά τυπολογία εγκεκριμένων Στρατηγικών ΟΧΕ, ΟΧΕ-ΒΑΑ

Τυπολογία	Πλήθος	1b	2b	2c	3a	3c	3d	4c	4e	5a	5b	6a	6b	6c	6d	6e	6g	7a	7b	7c	9a	9b	10a	8i	8iii	8v	9i	9ii	9iii	9iv	9v	9vi
Ισχυρό αστικό κέντρο με προοπτικές αναζωογόνησης μέσω σχεδιασμένης αξιοποίησης τοπικού κεφαλαίου	20	0	3	14	11	2	0	11	4	2	3	4	1	11	0	18	0	1	10	0	4	1	0	3	12	6	17	3	1	6	12	1
Αστικές περιοχές με περιβαλλοντικές και κλιματικές προκλήσεις που επιδιώκουν ενίσχυση της ανάπτυξης του τοπικού κεφαλαίου σε όρους οικονομικούς, κοινωνικούς & περιβαλλοντικούς	13	2	4	11	7	2	2	2	8	3	0	2	2	10	1	13	0	0	2	1	5	1	3	2	12	10	8	3	8	7	5	0
Δίκτυο περιοχών με δυνατότητες αξιοποίησης ιστορικού- πολιτιστικού και φυσικού κεφαλαίου	9	0	1	6	4	3	2	4	2	0	4	4	5	9	5	5	0	1	7	1	1	1	0	2	3	2	3	1	0	2	2	0
Δίκτυο αστικών περιοχών με δυνατότητες ενίσχυσης των χωρικών συνεργειών μέσω σχεδιασμένης αξιοποίησης τοπικού κεφαλαίου	3	1	1	3	2	1	1	2	1	2	0	1	0	3	0	3	0	0	2	0	1	0	1	1	2	3	2	0	1	1	3	0
Νησιωτική περιοχή για ενίσχυση της ανάπτυξης του τοπικού κεφαλαίου σε όρους οικονομικούς, κοινωνικούς & περιβαλλοντικούς	2	0	0	1	1	0	1	2	0	1	0	2	1	0	0	1	0	0	1	0	0	0	0	0	1	0	2	1	0	2	0	0
Αστικές περιοχές υψηλής συγκέντρωσης μειονεκτουσών ομάδων για ενίσχυση της ανάπτυξης του τοπικού κεφαλαίου σε όρους οικονομικούς, κοινωνικούς & περιβαλλοντικούς	1	1	1	1	1	1	1	1	0	1	0	0	0	1	0	1	0	0	0	0	1	0	1	0	1	1	1	1	1	1	1	0
Περιοχή βιομηχανικών συγκεντρώσεων με ανάγκες ανάταξης περιβάλλοντος και αναζωογόνησης της παραγωγικής βάσης	1	0	0	1	1	1	0	1	0	0	0	0	0	1	1	1	1	1	0	0	0	0	0	0	0	1	1	0	0	0	0	0

Αστικές περιοχές υψηλής συγκέντρωσης μειονεκτουσών ομάδων για ενίσχυση της ανάπτυξης του τοπικού κεφαλαίου σε όρους οικονομικούς, κοινωνικούς & περιβαλλοντικούς, αφορά 1 μόνο Στρατηγική στη Δυτική Αττική, κύριο γνώρισμα της οποίας είναι η εξαιρετικά μεγάλη διασπορά των πόρων σε 19 Επενδυτικές Προτεραιότητες και σημειώνεται ότι παρά το μεγάλο πλήθος των Επενδυτικών Προτεραιοτήτων, δεν υπάρχει συμμετοχή της ΕΠ 9ii που αφορά στην κοινωνικοοικονομική ένταξη περιθωριοποιημένων κοινοτήτων όπως οι Ρομά.

Νησιωτική περιοχή για ενίσχυση της ανάπτυξης του τοπικού κεφαλαίου σε όρους οικονομικούς, κοινωνικούς & περιβαλλοντικούς, αφορά σε 2 Στρατηγικές με κοινό γνώρισμα ότι εστιάζουν σε βελτίωση ενεργειακής απόδοσης κτιρίων, δράσεις μείωσης των παραγόμενων απορριμμάτων και ενίσχυσης της ανακύκλωσης (4c,6a) και αντιμετώπιση ανεργίας σε συνδυασμό με βελτίωση των παρεχόμενων κοινωνικών υπηρεσιών και υπηρεσιών κοινής ωφέλειας (9i,9iv)

Περιοχή βιομηχανικών συγκεντρώσεων με ανάγκες ανάταξης περιβάλλοντος και αναζωογόνησης της παραγωγικής βάσης, αφορά 1 μόνο Στρατηγική στην Στερεά Ελλάδα με κύριο γνώρισμα την επικέντρωση σε υποδομές (6b,6e,7a), σε δράσεις ενίσχυσης περιβαλλοντικής απόδοσης (4c,6g), ανάδειξης φυσικών πολιτιστικών πόρων (6c,6d,2c), ενίσχυση καινοτόμου επιχειρηματικότητας και απασχόλησης (3a,3c,8v).

Είναι σημαντικό να σημειωθεί ότι ενώ στο πλαίσιο του ΕΣΠΑ 2014-2020 γίνεται ιδιαίτερη αναφορά στις ζώνες αποβιομηχάνισης και στις εγκαταλελειμμένες βιομηχανικές/βιοτεχνικές/ επαγγελματικές ζώνες ως προκλήσεις ή κατηγορίες επιλέξιμων περιοχών, στο πλαίσιο των εγκεκριμένων Στρατηγικών υπάρχει μόνο 1 διακριτή Στρατηγική με σαφή κατάταξη σε αυτόν τον τύπο. Επίσης σε Στρατηγικές κυρίως της Περιφέρειας Κεντρικής Μακεδονίας αναδεικνύεται το ζήτημα της εγκαταλελειμμένης βιομηχανικής γης ή και των εγκαταλελειμμένων βιομηχανικών ακινήτων, χωρίς ωστόσο οι παρεμβάσεις σε αυτές τις ζώνες να εντάσσονται στον βασικό κορμό της Στρατηγικής (για παράδειγμα στην Μητροπολιτική περιοχή της Θεσσαλονίκης οι ζώνες αποτελούν μια από τις κατηγορίες περιοχών που προτείνονται για δημιουργία χώρων πρασίνου). Στην περίπτωση της Νάουσας γίνεται ιδιαίτερη εκτενής αναφορά στα παλιά βιομηχανικά κελύφη και την ανάγκη περιβαλλοντικής εξυγίανσης της περιβάλλουσας περιοχής, προτείνεται παρέμβαση στην κοίτη του ποταμού Αράπιτσα κατά μήκος του οποίου εντοπίζονται τα βιομηχανικά κτίρια, χωρίς όμως να διαφαίνονται σημαντικής κλίμακας δράσεις που θα επιτρέψουν την διατυπωμένη πρόθεση για διατήρηση – αξιοποίηση βιομηχανικής κληρονομιάς για τον εμπλουτισμό του προσφερόμενου τουριστικού προϊόντος. Η εγκαταλελειμμένη βιομηχανική γη και τα εγκαταλελειμμένα βιομηχανικά κτίρια αποτελούν σημαντικό κεφάλαιο σε πολλές αστικές περιοχές και είναι στη σωστή κατεύθυνση η πρόβλεψη του ΕΣΠΑ 2014-2020 για αναβάθμιση και ανάκτηση αυτού του τύπου των περιοχών. Ωστόσο θα πρέπει να υπάρξει μια συστηματική προσέγγιση σε ζητήματα που συναρτώνται με το ιδιοκτησιακό και πολεοδομικό καθεστώς αυτών των ζωνών.

2.1.3. Επάρκεια της κλίμακας της παρέμβασης.

Μια πρώτη προσέγγιση σε ότι αφορά στην επάρκεια της κλίμακας για τις παρεμβάσεις ΟΧΕ-ΒΑΑ, γίνεται στο επίπεδο του ΕΣΠΑ 2014-2020 όπου αναφέρεται για τις περιοχές παρέμβασης ότι ορίζονται με βάση τα όρια Δημοτικής Ενότητας ή όρια Γενικού Πολεοδομικού Σχεδίου ή Ρυθμιστικού Σχεδίου και ο πληθυσμός τους ξεπερνά τους 10.000 κατοίκους και υποσημειώνεται ότι στο πλαίσιο της εξειδίκευσης των περιοχών παρέμβασης θα εξεταστεί το ενδεχόμενο χρήσης της ευχέρειας που δίνει ο κανονισμός για κατά παρέκκλιση παρέμβαση και σε περιοχές με πληθυσμό μικρότερο των 10.000 κατ.

Στον πίνακα 2.1.3α αποτυπώνονται οι Στρατηγικές ΟΧΕ, ΟΧΕ-ΒΑΑ με την τυπολογία τους, τον συνολικό εγκεκριμένο Π/Υ, την έκταση και τον πληθυσμό των περιοχών επέμβασης. Με βάση τα διαθέσιμα ακριβή στοιχεία από 31 Στρατηγικές ΟΧΕ και ΟΧΕ-ΒΑΑ για την έκταση και 37 για τον πληθυσμό προκύπτει πολύ μεγάλη διακύμανση και συγκεκριμένα για τις:

- ΟΧΕ-ΒΑΑ το μέσο μέγεθος πληθυσμού είναι 79 χιλ άτομα (από 5 χιλ έως 791 χιλ) με μέση έκταση 2 χιλ Ha (από 45 Ha έως 23 χιλ Ha) και με βάση τους εγκεκριμένους Π/Υ αναλογούν από 73 έως 3.018 €/άτομο ή από 365 έως 282 χιλ €/Ha
- ΟΧΕ το μέσο μέγεθος πληθυσμού είναι 55 χιλ άτομα (από 20 χιλ έως 92 χιλ) με μέση έκταση 53 χιλ Ha (από 161 χιλ Ha έως 344 χιλ Ha) και με βάση τους εγκεκριμένους Π/Υ αναλογούν από 165 έως 1.050 €/άτομο ή από 44 έως 338 €/Ha

Σε ότι αφορά στα ΤΑΠΤΟΚ σημειώνεται ότι η κλίμακα, τόσο σε ότι αφορά στην έκταση, όσο και σε ότι αφορά στους πληθυσμούς, είναι εξαιρετικά διευρυμένη. Στον πίνακα 2.1.3β αποτυπώνονται ενδεικτικά τα μεγέθη έκτασης, πληθυσμού αλλά και πλήθος διοικητικών μονάδων, που εμπλέκονται στα 3 ΤΑΠΤΟΚ που έχουν τους υψηλότερους Π/Υ.

Πίνακας 2.1.3β : Η κλίμακα των εδαφικών περιοχών εφαρμογής των ΤΑΠΤΟΚ¹

Περιφέρεια	Τίτλος Στρατηγικής	Αστική Αρχή / Συντονιστής Φορέας	Π/Υ (εκ €)	Πληθυσμός Περιοχής Εφαρμογής (μόνιμος 2011)	Έκταση Περιοχής Εφαρμογής (km ²)	Πλήθος Δήμων	Πλήθος ΔΕ	Πλήθος ΔΚ/ΤΚ
ΠΕΛΟΠΟΝΝΗΣΟΥ	Στρατηγική και Σχέδιο Δράσης ΤΑΠΤΟΚ/CLLD «Αρκαδία 2020	ΤΑΠΤΟΚ Αρκαδία 2020 ΑΜΚΕ	19,00	37.138	3.216	3	19	209
ΚΡΗΤΗΣ	Στρατηγικής Τοπικής Ανάπτυξης με Πρωτοβουλία Τοπικών Κοινοτήτων (ΤΑΠΤΟΚ-ΕΚΤ) της Αναπτυξιακής Ηρακλείου Α.Α.Ε. Ο.Τ.Α	ΟΤΔ Αναπτυξιακή Ηρακλείου Α.Α.Ε. Ο.Τ.Α	1,75	128.368	2.016,70	8	23	162
ΚΡΗΤΗΣ	Στρατηγικής Τοπικής Ανάπτυξης με Πρωτοβουλία Τοπικών Κοινοτήτων (ΤΑΠΤΟΚ-ΕΚΤ) του Οργανισμού Ανάπτυξης Κρήτης ΑΕ	Οργανισμός Ανάπτυξης Κρήτης ΑΕ	1,25	117.068	2.647	7	27	194

¹ ΔΚ/ΤΚ: Δημοτικές Κοινότητες / Τοπικές Κοινότητες

Πίνακας 2.1.3α : Η κλίμακα των εδαφικών περιοχών εφαρμογής των ΟΧΕ, ΟΧΕ - ΒΑΑ

Περιφέρεια	α/α	Τίτλος Στρατηγικής	Τύπος Παρέμβασης	Αστικά Κέντρα/ Πόλοι -Κόμβοι	Έκταση Ha	Πληθυσμός	Συνολικής Π/Υ	Τυπολογία
1. ΑΝΑΤΟΛΙΚΗΣ ΜΑΚΕΔΟΝΙΑΣ ΘΡΑΚΗΣ	1	Αλεξανδρούπολη «Ελκυστική Πόλη»	ΟΧΕ - ΒΑΑ	Αλεξανδρούπολη	79,67	10.144	8.572.771,50	Ισχυρό αστικό κέντρο με προοπτικές αναζωογόνησης μέσω σχεδιασμένης αξιοποίησης τοπικού κεφαλαίου
	2	Ολοκληρωμένη Χωρική Επένδυση Πολιτιστικής Διαδρομής Εγνατίας Οδού	ΟΧΕ	Φίλιπποι, Δράμα, Καβάλα, Θάσος, Ξάνθη, Άβδηρα, Κομοτηνή, Αλεξανδρούπολη, Βόρειος Έβρος (Διδυμότειχο-Σουφλί-Ορεστιάδα), Σαμοθράκη			55.207.000,00	Δίκτυο περιοχών με δυνατότητες αξιοποίησης ιστορικού- πολιτιστικού και φυσικού κεφαλαίου
	3	Στρατηγική Βιώσιμης Αστικής Ανάπτυξης Δήμου Δράμας	ΟΧΕ - ΒΑΑ	Δράμα		58.944	8.406.438,06	Ισχυρό αστικό κέντρο με προοπτικές αναζωογόνησης μέσω σχεδιασμένης αξιοποίησης τοπικού κεφαλαίου
	4	«Καβάλα 2023: Δημιουργική πόλη – τουριστικός προορισμός αριστείας»	ΟΧΕ - ΒΑΑ	Καβάλα	100	12.276	8.599.748,51	Ισχυρό αστικό κέντρο με προοπτικές αναζωογόνησης μέσω σχεδιασμένης αξιοποίησης τοπικού κεφαλαίου
2. ΚΕΝΤΡΙΚΗΣ ΜΑΚΕΔΟΝΙΑΣ	5	Στρατηγική Βιώσιμης Αστικής Ανάπτυξης της Μητροπολιτικής Ενότητας Θεσσαλονίκης	ΟΧΕ - ΒΑΑ	Αμπελόκηποι-Μενεμένη, Θεσσαλονίκη, Καλαμαριά, Κορδελιό – Ευόσμος, Νεάπολη – Συκεές, Παύλος Μελάς		790.715	70.619.308,00	Αστικές περιοχές με περιβαλλοντικές και κλιματικές προκλήσεις που επιδιώκουν ενίσχυση της ανάπτυξης του τοπικού κεφαλαίου σε όρους οικονομικούς, κοινωνικούς & περιβαλλοντικούς
	6	Στρατηγική Βιώσιμης Αστικής Ανάπτυξης Δήμου Βέροιας	ΟΧΕ - ΒΑΑ	Βέροια	178,75	16.674	3.967.000,00	Αστικές περιοχές με περιβαλλοντικές και κλιματικές προκλήσεις που επιδιώκουν ενίσχυση της ανάπτυξης του τοπικού κεφαλαίου σε όρους οικονομικούς, κοινωνικούς & περιβαλλοντικούς
	7	Στρατηγική Βιώσιμης Αστικής Ανάπτυξης για την πόλη των Γιαννιτσών του Δήμου Πέλλας	ΟΧΕ - ΒΑΑ	Γιαννιτσά	604,90		3.584.000,00	Αστικές περιοχές με περιβαλλοντικές και κλιματικές προκλήσεις που επιδιώκουν ενίσχυση της ανάπτυξης του τοπικού κεφαλαίου σε όρους οικονομικούς, κοινωνικούς & περιβαλλοντικούς
	8	«Έδεσσα- Αστική αναζωογόνηση»	ΟΧΕ - ΒΑΑ	Έδεσσα			2.339.000,00	Αστικές περιοχές με περιβαλλοντικές και κλιματικές προκλήσεις που επιδιώκουν ενίσχυση της ανάπτυξης του τοπικού κεφαλαίου σε όρους οικονομικούς, κοινωνικούς & περιβαλλοντικούς
	9	Στρατηγική Βιώσιμης Αστικής Ανάπτυξης Δήμου Κατερίνης	ΟΧΕ - ΒΑΑ	Κατερίνη	158,00	16.243	3.006.000,00	Αστικές περιοχές με περιβαλλοντικές και κλιματικές προκλήσεις που επιδιώκουν ενίσχυση της ανάπτυξης του τοπικού κεφαλαίου σε όρους οικονομικούς, κοινωνικούς & περιβαλλοντικούς
	10	Στρατηγική Βιώσιμης Αστικής Ανάπτυξης Δήμου Νάουσας, Ηρωικής Πόλεως Νάουσας	ΟΧΕ - ΒΑΑ	Νάουσα	70,00	6.828	3.161.000,00	Αστικές περιοχές με περιβαλλοντικές και κλιματικές προκλήσεις που επιδιώκουν ενίσχυση της ανάπτυξης του τοπικού κεφαλαίου σε όρους οικονομικούς, κοινωνικούς & περιβαλλοντικούς
	11	Στρατηγική Βιώσιμης Αστικής Ανάπτυξης Δήμου Σερρών	ΟΧΕ - ΒΑΑ	Σέρρες		57.878	4.199.000,00	Ισχυρό αστικό κέντρο με προοπτικές αναζωογόνησης μέσω σχεδιασμένης αξιοποίησης τοπικού κεφαλαίου
3. ΔΥΤΙΚΗΣ ΜΑΚΕΔΟΝΙΑΣ	12	Κοζάνη «Η Πόλη κινείται... κάνουμε μαζί το επόμενο βήμα!»	ΟΧΕ - ΒΑΑ	Κοζάνη	45,00	6.031	8.930.000,00	Ισχυρό αστικό κέντρο με προοπτικές αναζωογόνησης μέσω σχεδιασμένης αξιοποίησης τοπικού κεφαλαίου
	13	Γρεβενά 2020	ΟΧΕ - ΒΑΑ	Γρεβενά	59,00	7.200	6.640.000,00	Ισχυρό αστικό κέντρο με προοπτικές αναζωογόνησης μέσω σχεδιασμένης αξιοποίησης τοπικού κεφαλαίου
	14	Πτολεμαΐδα «Εδώ ζούμε ... Καλύτερα»	ΟΧΕ - ΒΑΑ	Πτολεμαΐδα	164,36	5.140	8.560.000,00	Αστικές περιοχές με περιβαλλοντικές και κλιματικές προκλήσεις που επιδιώκουν ενίσχυση της ανάπτυξης του τοπικού κεφαλαίου σε όρους οικονομικούς, κοινωνικούς & περιβαλλοντικούς
	15	Καστοριά «Ευρωπαϊκή Πόλη να Ζεις και να Επισκεφτείς»	ΟΧΕ - ΒΑΑ	Καστοριά	110,00	9.434	8.890.000,00	Ισχυρό αστικό κέντρο με προοπτικές αναζωογόνησης μέσω σχεδιασμένης αξιοποίησης τοπικού κεφαλαίου
	16	Φλώρινα «Βιώσιμη Πόλη, Πύλη Πολιτισμού»	ΟΧΕ - ΒΑΑ	Φλώρινα	98,00	10.000	8.660.000,00	Ισχυρό αστικό κέντρο με προοπτικές αναζωογόνησης μέσω σχεδιασμένης αξιοποίησης τοπικού κεφαλαίου
	17	ΟΧΕ Αξιοποίησης Λιμνών Δυτικής Μακεδονίας	ΟΧΕ	Μεγάλη και Μικρή Πρέσπα, Λίμνες Βεγορίτιδας – Πετρών – Ζάζαρης – Χειμαδίτιδας, Λίμνη Καστοριάς, Αλιάκμονας – λίμνη Πολυφύτου - λίμνη Ιλαρίωνα	343.537	88.612	36.600.000,00	Δίκτυο περιοχών με δυνατότητες αξιοποίησης ιστορικού- πολιτιστικού και φυσικού κεφαλαίου
4. ΗΠΕΙΡΟΥ	18	Στρατηγικό Σχέδιο για τη Βιώσιμη Αστική Ανάπτυξη Δήμου Ιωαννιτών	ΟΧΕ - ΒΑΑ	Ιωάννινα			30.700.000,00	Ισχυρό αστικό κέντρο με προοπτικές αναζωογόνησης μέσω σχεδιασμένης αξιοποίησης τοπικού κεφαλαίου

Αποτίμηση της εφαρμογής των Χωρικών Εργαλείων στην Ελλάδα στην προγραμματική περίοδο 2014-2020
2^ο & 3^ο Παραδοτέο «Αποτίμηση του σχεδιασμού και της διακυβέρνησης» & «Αποτίμηση της Υλοποίησης»

Περιφέρεια	α/α	Τίτλος Στρατηγικής	Τύπος Παρέμβασης	Αστικά Κέντρα/ Πόλοι -Κόμβοι	Έκταση Ha	Πληθυσμός	Συνολικής Π/Υ	Τυπολογία
	19	Πολιτιστική Διαδρομή στα Αρχαία Θέατρα της Ηπείρου	OXE	Πέντε αρχαία θέατρα (Δωδώνη, Νικόπολη, Αμβρακία, Κασσώπη, Γιτάνες) της Ηπείρου σε τέσσερις δήμους: Αρταίων (Αμβρακία), Πρέβεζας (Νικόπολη και Κασσώπη), Φιλιατών (Γίτανα) και Δωδώνης	207.800	92.302	23.900.000,00	Δίκτυο περιοχών με δυνατότητες αξιοποίησης ιστορικού- πολιτιστικού και φυσικού κεφαλαίου
5. ΘΕΣΣΑΛΙΑΣ	20	«Η Πόλη στο Προσκήνιο»	OXE - BAA	Λάρισα	335	61.000	15.009.428,57	Αστικές περιοχές με περιβαλλοντικές και κλιματικές προκλήσεις που επιδιώκουν ενίσχυση της ανάπτυξης του τοπικού κεφαλαίου σε όρους οικονομικούς, κοινωνικούς & περιβαλλοντικούς
	21	Στρατηγική Βιώσιμης Αστικής Ανάπτυξης Δήμου Βόλου	OXE - BAA	Βόλος	450	40.000	15.130.000,00	Ισχυρό αστικό κέντρο με προοπτικές αναζωογόνησης μέσω σχεδιασμένης αξιοποίησης τοπικού κεφαλαίου
	22	«Καρδίτσα, πόλη να ζεις»	OXE - BAA	Καρδίτσα	719,50	10.000	8.400.000,00	Αστικές περιοχές με περιβαλλοντικές και κλιματικές προκλήσεις που επιδιώκουν ενίσχυση της ανάπτυξης του τοπικού κεφαλαίου σε όρους οικονομικούς, κοινωνικούς & περιβαλλοντικούς
	23	«Τρίκαλα: Μια ανοιχτή πόλη-πρότυπο στις όχθες του Ληθαίου»	OXE - BAA	Τρίκαλα	6.900	61.653	9.890.000,00	Ισχυρό αστικό κέντρο με προοπτικές αναζωογόνησης μέσω σχεδιασμένης αξιοποίησης τοπικού κεφαλαίου
6. ΣΤΕΡΕΑΣ ΕΛΛΑΔΑΣ	24	«Ολοκληρωμένο Σχέδιο Βιώσιμης Αστικής Ανάπτυξης (ΟΣΒΑΑ) για την ανάδειξη της πόλης της Λαμίας ως Διεθνώς Αναγνωρίσιμου Πολιτιστικού Προορισμού με αξιοποίηση της Ολοκληρωμένης Χωρικής Επένδυσης (OXE)»	OXE - BAA	Λαμία			10.050.000,00	Ισχυρό αστικό κέντρο με προοπτικές αναζωογόνησης μέσω σχεδιασμένης αξιοποίησης τοπικού κεφαλαίου
	25	Χαλκίδα «Βιώσιμη και έξυπνη πόλη»	OXE - BAA	Χαλκίδα			10.050.000,00	Ισχυρό αστικό κέντρο με προοπτικές αναζωογόνησης μέσω σχεδιασμένης αξιοποίησης τοπικού κεφαλαίου
	26	«Διαδημοτική Αστική Λειτουργική Περιοχή» των Αστικών Κέντρων των Δήμων Λεβαδέων, Θηβαίων και Αλιάρτου-Θεσπιέων ως Περιοχής Ανάδειξης της σύγχρονης Οικονομίας της Επισκεψιμότητας, Βελτίωσης της Ποιότητας Ζωής Πολιτών και Επισκεπτών και διασφάλισης της Κοινωνικής Συνοχής με αξιοποίηση της «Ολοκληρωμένης Χωρικής Επένδυσης» (OXE)	OXE - BAA	Λειβαδιά, Θήβα, Αλιάρτος			10.050.000,00	Δίκτυο αστικών περιοχών με δυνατότητες ενίσχυσης των χωρικών συνεργειών μέσω σχεδιασμένης αξιοποίησης τοπικού κεφαλαίου
	27	Στρατηγικού και Επιχειρησιακού Σχεδίου (Σχεδίου Δράσης) για την Αστική, Κοινωνική, Περιβαλλοντική και Επιχειρηματική Αναζωογόνηση και Εξυγίανση της ευρύτερης περιοχής της ΛΑΠ Ασωπού (OXE ΛΑΠ Ασωπού)	OXE	Δ Τανάγρας - ΔΕ ΔερβENOχωρίων - ΤΚ Δάφνης, Πύλης, Σκούρτων, Στεφάνης - ΔΕ Τανάγρας - ΤΚ Άρματος, Ασωπίας, Καλλιθέας, Τανάγρας - ΔΕ Οινοφύτων - ΔΚ Οινοφύτων, ΤΚ Αγίου Θωμά, Κλειδίου - ΔΕ Σχηματαρίου - ΔΚ Σχηματαρίου - ΔΕ Δηλεσίου - ΔΚ Δηλεσίου και Πλάκας Δηλεσίου / Δ Θηβαίων - ΤΚ Πλαταιών, Νεοχωρακίου			28.900.000,00	Περιοχή βιομηχανικών συγκεντρώσεων με ανάγκες ανάταξης περιβάλλοντος και αναζωογόνησης της παραγωγικής βάσης
7. ΙΟΝΙΩΝ ΝΗΣΩΝ	28	«Ολοκληρωμένο Σχέδιο Χωρικής Ανάπτυξης (ΟΣΧΑ) για την ανάδειξη της Πόλης της Κέρκυρας ως Διεθνώς αναγνωρίσιμου Πολύ-θεματικού, Πολύ-προϊοντικού και Δημιουργικού Πολιτιστικού Προορισμού	OXE - BAA	Κέρκυρα		24.838	27.700.000,00	Ισχυρό αστικό κέντρο με προοπτικές αναζωογόνησης μέσω σχεδιασμένης αξιοποίησης τοπικού κεφαλαίου
	29	Στρατηγική Ολοκληρωμένης Χωρικής Επένδυσης στην περιοχή της Παλικής Κεφαλονιάς	OXE - BAA	Κεφαλονιά	11.950	7.098	14.779.000,00	Ισχυρό αστικό κέντρο με προοπτικές αναζωογόνησης μέσω σχεδιασμένης αξιοποίησης τοπικού κεφαλαίου
8. ΔΥΤΙΚΗΣ ΕΛΛΑΔΑΣ	30	Στρατηγική Βιώσιμης Αστικής Ανάπτυξης Δήμου Πατρέων	OXE - BAA	Πάτρα	155,60	14539	43.880.000,00	Αστικές περιοχές με περιβαλλοντικές και κλιματικές προκλήσεις που επιδιώκουν ενίσχυση της ανάπτυξης του τοπικού κεφαλαίου σε όρους οικονομικούς, κοινωνικούς & περιβαλλοντικούς
	31	Στρατηγική Βιώσιμης Αστικής Ανάπτυξης Δήμου Αγρινίου	OXE - BAA	Αγρίνιο	500,00		20.980.000,00	Αστικές περιοχές με περιβαλλοντικές και κλιματικές προκλήσεις που επιδιώκουν ενίσχυση της ανάπτυξης του τοπικού κεφαλαίου σε όρους οικονομικούς, κοινωνικούς & περιβαλλοντικούς
	32	Στρατηγικό Σχέδιο Ολοκληρωμένης Χωρικής Επένδυσης για άλλες χωρικές Στρατηγικές στην Περιοχή Λιμνοθάλασσας Μεσολογίου – Αιτωλικού	OXE	Μεσολόγγι– Αιτωλικό-Αστακός-Θέρμο		35.000	20.450.000,00	Δίκτυο αστικών περιοχών με δυνατότητες ενίσχυσης των χωρικών συνεργειών μέσω σχεδιασμένης αξιοποίησης τοπικού κεφαλαίου
	33	Στρατηγικό Σχέδιο Ολοκληρωμένης Χωρικής Επένδυσης για άλλες χωρικές Στρατηγικές στην ευρύτερη περιοχή του Άξονα Κατακόλου – Αρχαίας Ολυμπίας	OXE	Ευρύτερη περιοχή του Άξονα Κατακόλου - Αρχαίας Ολυμπίας, ως τμήμα της ενδοπεριφερειακής ναυτιλιακής χωρικής ενότητας (ΑΧΕ) Δήμων Πύργου, Αρχαίας Ολυμπίας, Ζαχάρως και Ανδρίτσαινας - Κρεστένων και αφορά Πύργο – Αμαλιάδα – Αρχαία Ολυμπία – Ζαχάρω		61.404	41.543.952,91	Δίκτυο περιοχών με δυνατότητες αξιοποίησης ιστορικού- πολιτιστικού και φυσικού κεφαλαίου
9. ΠΕΛΟΠΟΝΝΗΣΟΥ	34	«Καλαμάτα 2020:Βιώσιμη και Έξυπνη Πόλη»	OXE - BAA	Καλαμάτα	213,70	11.503	9.165.000,00	Ισχυρό αστικό κέντρο με προοπτικές αναζωογόνησης μέσω σχεδιασμένης αξιοποίησης τοπικού κεφαλαίου

Αποτίμηση της εφαρμογής των Χωρικών Εργαλείων στην Ελλάδα στην προγραμματική περίοδο 2014-2020
2^ο & 3^ο Παραδοτέο «Αποτίμηση του σχεδιασμού και της διακυβέρνησης» & «Αποτίμηση της Υλοποίησης»

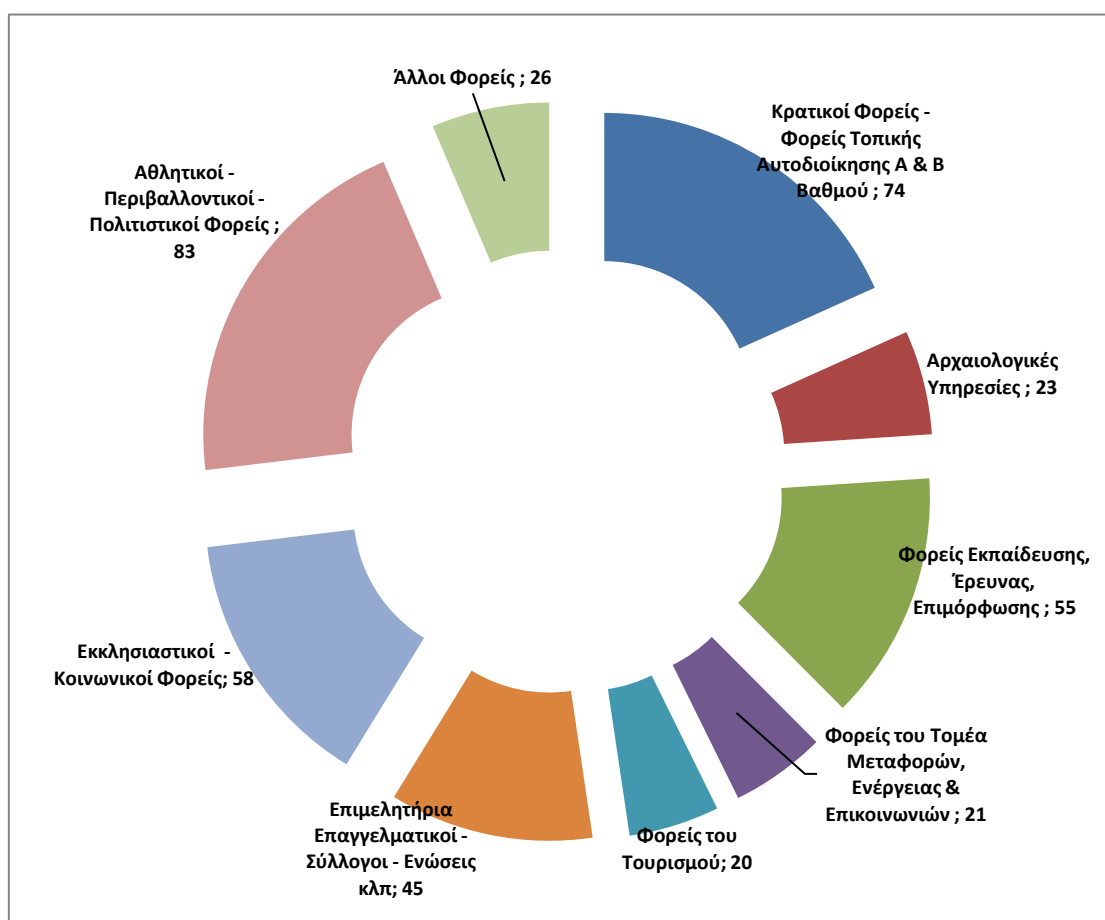
Περιφέρεια	α/α	Τίτλος Στρατηγικής	Τύπος Παρέμβασης	Αστικά Κέντρα/ Πόλοι -Κόμβοι	Έκταση Ha	Πληθυσμός	Συνολικής Π/Υ	Τυπολογία
	35	Στρατηγική Βιώσιμης Αστικής Ανάπτυξης των Δήμων Άργους- Μυκηνών και Ναυπλίων	OXE - BAA	Άργος-Μυκήνες, Ναύπλιο	23.027,50	55.267	8.420.000,00	Δίκτυο περιοχών με δυνατότητες αξιοποίησης ιστορικού- πολιτιστικού και φυσικού κεφαλαίου
	36	Στρατηγική Ολοκληρωμένων Χωρικών Επενδύσεων (Ο.Χ.Ε.) για την περιοχή της Μάνης	OXE	Δ. Ανατολικής Μάνης - Δ. Δυτικής Μάνης	102.321,00	19.950	12.100.000,00	Δίκτυο περιοχών με δυνατότητες αξιοποίησης ιστορικού- πολιτιστικού και φυσικού κεφαλαίου
10. ΑΤΤΙΚΗΣ	37	«Αθήνα 2020: Βιώσιμη Ανάπτυξη για τον τουρισμό, τον πολιτισμό, την καινοτομία»	OXE - BAA	Αθήνα			85.473.690,00	Αστικές περιοχές με περιβαλλοντικές και κλιματικές προκλήσεις που επιδιώκουν ενίσχυση της ανάπτυξης του τοπικού κεφαλαίου σε όρους οικονομικούς, κοινωνικούς & περιβαλλοντικούς
	38	Βιώσιμη Αστική Ανάπτυξη Πειραιά	OXE - BAA	Πειραιάς	988,50	163.688	80.465.325,00	Αστικές περιοχές με περιβαλλοντικές και κλιματικές προκλήσεις που επιδιώκουν ενίσχυση της ανάπτυξης του τοπικού κεφαλαίου σε όρους οικονομικούς, κοινωνικούς & περιβαλλοντικούς
	39	Διαδημοτική Εταιρική Σχέση για την Ανάπτυξη της Δυτικής Αθήνας με αξιοποίηση της ΟΧΕ/ΒΑΑ	OXE - BAA	Δήμος Αγίας Βαρβάρας, Αγίων Αναργύρων, Αιγάλεω, Ιλίου, Περιστερίου, Πετρούπολης, Χαϊδαρίου		489.675	58.459.845,00	Αστικές περιοχές υψηλής συγκέντρωσης μειονεκτουσών ομάδων για ενίσχυση της ανάπτυξης του τοπικού κεφαλαίου σε όρους οικονομικούς, κοινωνικούς & περιβαλλοντικούς
	40	«Η μουσική και η ιστορία των δρόμων»	OXE - BAA	Καλλιθέα, Άλιμος, Π. Φάληρο		206.382	35.416.200,00	Δίκτυο αστικών περιοχών με δυνατότητες ενίσχυσης των χωρικών συνεργειών μέσω σχεδιασμένης αξιοποίησης τοπικού κεφαλαίου
11. ΒΟΡΕΙΟΥ ΑΙΓΑΙΟΥ	41	Βιώσιμη Αστική Ανάπτυξη Μυτιλήνης	OXE - BAA	Μυτιλήνη			10.500.000,00	Ισχυρό αστικό κέντρο με προοπτικές αναζωογόνησης μέσω σχεδιασμένης αξιοποίησης τοπικού κεφαλαίου
	42	«Ανάδειξη της ταυτότητας της Χίου ως σύγχρονης πόλης»	OXE - BAA	Χίος			8.500.000,00	Νησιωτική περιοχή για ενίσχυση της ανάπτυξης του τοπικού κεφαλαίου σε όρους οικονομικούς, κοινωνικούς & περιβαλλοντικούς
	43	Αξιοποίηση – Ενίσχυση των Αναπτυξιακών Πλεονεκτημάτων των μικρών νησιών της Περιφέρειας Β. Αιγαίου, για την ανάσχεση φαινομένων αναπτυξιακής υστέρησης	OXE	Λήμνος, Άγιος Ευστράτιος, Οινούσες, Ψαρά, Ικαρία, Φούρνοι, Θύμιανα	88.400,00	28.428	29.856.760,00	Νησιωτική περιοχή για ενίσχυση της ανάπτυξης του τοπικού κεφαλαίου σε όρους οικονομικούς, κοινωνικούς & περιβαλλοντικούς
ΝΟΤΙΟΥ ΑΙΓΑΙΟΥ	44	Στρατηγικής Βιώσιμης Αστικής Ανάπτυξης περιοχής Κόβα Δήμου Ρόδου	OXE - BAA	Ρόδος	81,60	6.500	5.350.624,00	Ισχυρό αστικό κέντρο με προοπτικές αναζωογόνησης μέσω σχεδιασμένης αξιοποίησης τοπικού κεφαλαίου
13. ΚΡΗΤΗΣ	45	Ηράκλειο έξυπνη-συνεκτική πόλη, τόπος συνάντησης «5+1» πολιτισμών	OXE - BAA	Ηράκλειο	480,00	32.162	16.050.167,00	Ισχυρό αστικό κέντρο με προοπτικές αναζωογόνησης μέσω σχεδιασμένης αξιοποίησης τοπικού κεφαλαίου
	46	«Η Αναζωογόνηση του Αστικού Κέντρου των Χανίων με όρους αειφορίας και κοινωνικής συνοχής»	OXE - BAA	Χανιά	277,00	22.957	10.683.445,00	Ισχυρό αστικό κέντρο με προοπτικές αναζωογόνησης μέσω σχεδιασμένης αξιοποίησης τοπικού κεφαλαίου
	47	Στρατηγικής Ολοκληρωμένης Χωρικής Επένδυσης (OXE) στην ΠΕ Λασιθίου	OXE	ΔΕ : Αγίου Νικολάου, Ιεράπετρας, Μακρύ Γιαλού, Οροπεδίου Λασιθίου	96.415,00	49.266	13.850.000,00	Δίκτυο περιοχών με δυνατότητες αξιοποίησης ιστορικού- πολιτιστικού και φυσικού κεφαλαίου
	48	Στρατηγικής Ολοκληρωμένης Χωρικής Επένδυσης (OXE) στην ΠΕ Ρεθύμνου	OXE	Οι Δήμοι Ρεθύμνης και Αγίου Βασιλείου. Ειδικότερα, περιλαμβάνονται τα μεγαλύτερα τμήματα των Δ.Ε. Αρκαδίου, Λαππαίων, Νικηφόρου Φωκά και Ρεθύμνης από το Δήμο Ρεθύμνης και το σύνολο της ΔΕ Φοίνικα του Δήμου Αγίου Βασιλείου (από την ΔΕ Αρκαδίου οι ΤΚ Ελεύθερας, Αρχαίας Ελεύθερας, Χαρκίων, Αμνάτου και Σκουλουφίων και ζώνης του Ψηλορείτη, περιλαμβάνονται στην ΟΧΕ UNESCO)	53.000,00	58.791	12.800.000,00	Δίκτυο περιοχών με δυνατότητες αξιοποίησης ιστορικού- πολιτιστικού και φυσικού κεφαλαίου
	49	Στρατηγικής Ολοκληρωμένης Χωρικής Επένδυσης (OXE) περιοχών φυσικού κάλλους UNESCO	OXE	Ορεινός όγκος του Ψηλορείτη, Φυσικό Πάρκο Σητείας και Εθνικός Δρυμός Σαμαριάς - Λευκών Ορέων (ΕΔΛΟ) Δ Ηρακλείου - ΔΕ Γοργοαίτη / Δ Γόρτυνας - ΔΕ Αγ. Βαρβάρας και Ρούβα / Δ Μαλεβιζίου - ΔΕ Γαζίου, Κρουσώνα, Τυλίσου / Δ Φαιστού - ΔΕ Ζαρού και Τυμπακίου / Δ Ρεθύμνης - ΔΕ Αρκαδίου / Δ Χανίων - ΔΕ Θερίσου και Κεραμίων / Δ Αποκορώνου - ΔΕ Κρουονερίδας, Αρμένων και Φρε / Δ Καντάνου Σελίνου - ΔΕ Ανατ. Σελίνου / Δ Πλατανιά - ΔΕ Μουσούρων / Δ Σφακίων / Δ Σητείας - ΔΕ Σητείας. Ιτάνου και Λεύκης	237.400,00	62.955	10.400.000,00	Δίκτυο περιοχών με δυνατότητες αξιοποίησης ιστορικού- πολιτιστικού και φυσικού κεφαλαίου

2.2. Αποτίμηση Επιχειρησιακής ενεργοποίησης – Διάσταση διακυβέρνησης

Όπως προκύπτει από την ανάλυση των διαθέσιμων² στοιχείων ο μέσος αριθμός φορέων που έλαβε μέρος στην αρχική διαδικασία σχεδιασμού διαμορφώνεται στο 10,3 (ή 12,9 εάν αφαιρεθούν οι 10 ΟΧΕ για τις οποίες δεν υπάρχουν διαθέσιμα στοιχεία).

Η πλειοψηφία των φορέων που έλαβε μέρος στη διαβούλευση προέρχεται από την κοινωνία των πολιτών (141) ενώ εκτιμάται ότι 86 προέρχονται από επιχειρηματικούς επαγγελματικούς φορείς και επιμελητήρια, 97 από το κράτος τους ΟΤΑ και κρατικές υπηρεσίες και τέλος 55 από το τομέα εκπαίδευσης επιμόρφωσης και έρευνας (Γράφημα 2.2α).

Γράφημα 2.2α: Διάρθρωση φορέων διαβούλευσης



Το εύρος της διαβούλευσης διαφέρει κατά περίπτωση καθώς έχουν διαμορφωθεί 4 ομάδες (Γράφημα 2.2β).

² Αναλυτικά στοιχεία διαβούλευσης ήταν διαθέσιμα για 39 ΟΧΕ, ΟΧΕ-BAA που παρουσιάζονται αναλυτικά στον πίνακα 2.2.1Π του Παραρτήματος

Η πρώτη περιλαμβάνει 10 ΟΧΕ και αφορά εκείνες τις περιπτώσεις που δεν υπάρχουν στοιχεία για την πραγματοποίηση διαβούλευσης. Η δεύτερη ομάδα περιλαμβάνει 13 ΟΧΕ και καλύπτει αυτές οι οποίες είχαν διαβουλευτεί με περιορισμένο αριθμό φορέων κάτω από το μέσο όρο. Η τρίτη ομάδα αποτελείται από αυτές που έχουν πραγματοποιήσει διαβούλευση με αριθμό φορέων πάνω από 10 και έως 19. Τέλος, η τέταρτη ομάδα περιλαμβάνει 9 ΟΧΕ οι οποίες πραγματοποίησαν διαβούλευση με διπλάσιο του μέσου όρου φορείς.

Επιπλέον, η διαδικασία σχεδιασμού έλαβε μεγάλη δημοσιότητα στο τοπικό τύπο και ενημερώθηκε μεγάλο τμήμα του πληθυσμού.

Είναι προφανές ότι οι φορείς υλοποίησης διαθέτουν την ικανότητα να διαμορφώνουν συνεργατικές σχέσεις με ευρύ φάσμα τοπικών φορέων.

Το κρίσιμο ερώτημα παραμένει κατά πόσο μπορούν να τις διατηρήσουν καθ' όλη την διάρκεια υλοποίησης. Κρίνεται σκόπιμο να οργανωθεί ένας κύκλος διαβούλευσης με τους κοινωνικούς φορείς και να συζητηθεί η πορεία υλοποίησης των ΟΧΕ για να διαμορφωθούν συλλογικά συμπεράσματα που θα είναι χρήσιμα για τη νέα προγραμματική περίοδο.

Το σύστημα διακυβέρνησης, όπως αυτό έχει διαμορφωθεί στο πλαίσιο των εγκεκριμένων Στρατηγικών, φαίνεται να διαφοροποιείται κατά κύριο λόγο με βάση τον βαθμό εκχώρησης αρμοδιοτήτων. Στο επίπεδο των ΟΧΕ και ΟΧΕ-BAA πλήρης εκχώρηση αρμοδιοτήτων καταγράφεται μόνο στην Περιφέρεια Αττικής, με δυο προϋφιστάμενους φορείς (ΕΑΤΑ στον Δήμο Αθηναίων και ΑΣΔΑ στη Δυτική Αττική) και δυο νεοσύστατους φορείς (Υπηρεσιακή Δομή στον Πειραιά και Αναπτυξιακός Διαδημοτικός Σύνδεσμος – ΣΥΔΝΑ στο Νότιο Τομέα Αττικής). Στο επίπεδο των ΤΑΠΤΟΚ κυρίως ενεργοποιήθηκαν προϋφιστάμενες Αναπτυξιακές, με προηγούμενη εμπειρία κατά κύριο λόγο στα Leader, με εξαίρεση το νεοσύστατο φορέα ΤΑΠΤΟΚ Αρκαδίας.

Επιπλέον εμπλέκονται αρκετοί φορείς σε εθνικό και περιφερειακό επίπεδο κυρίως λόγω του χαρακτήρα των Επενδυτικών Προτεραιοτήτων, που κατά κύριο λόγο καταγράφονται στις Στρατηγικές. Όπως προαναφέρθηκε σημαντική παρουσία στις Στρατηγικές έχουν οι δράσεις που αφορούν:

- Παρεμβάσεις σε χώρους του πολιτιστικού – ιστορικού περιβάλλοντος, που κατά κανόνα χρειάζονται διαδικασίες έγκρισης – αδειοδότησης από τις κατά τόπους Εφορείες ή και του ΚΑΣ
- Εφαρμογές ΤΠΕ όπου κατά κανόνα υπάρχει απαίτηση γνωμοδότησης από την ψηφιακή πολιτική
- Παρεμβάσεις σε περιοχές Natura2000 που εμπλέκουν τους Περιφερειακούς Φορείς Διαχείρισης
- Δράσεις όπου απαιτείται γνωμοδότηση της ΕΥΚΕ περί ισχύος του καθεστώτος κρατικών ενισχύσεων

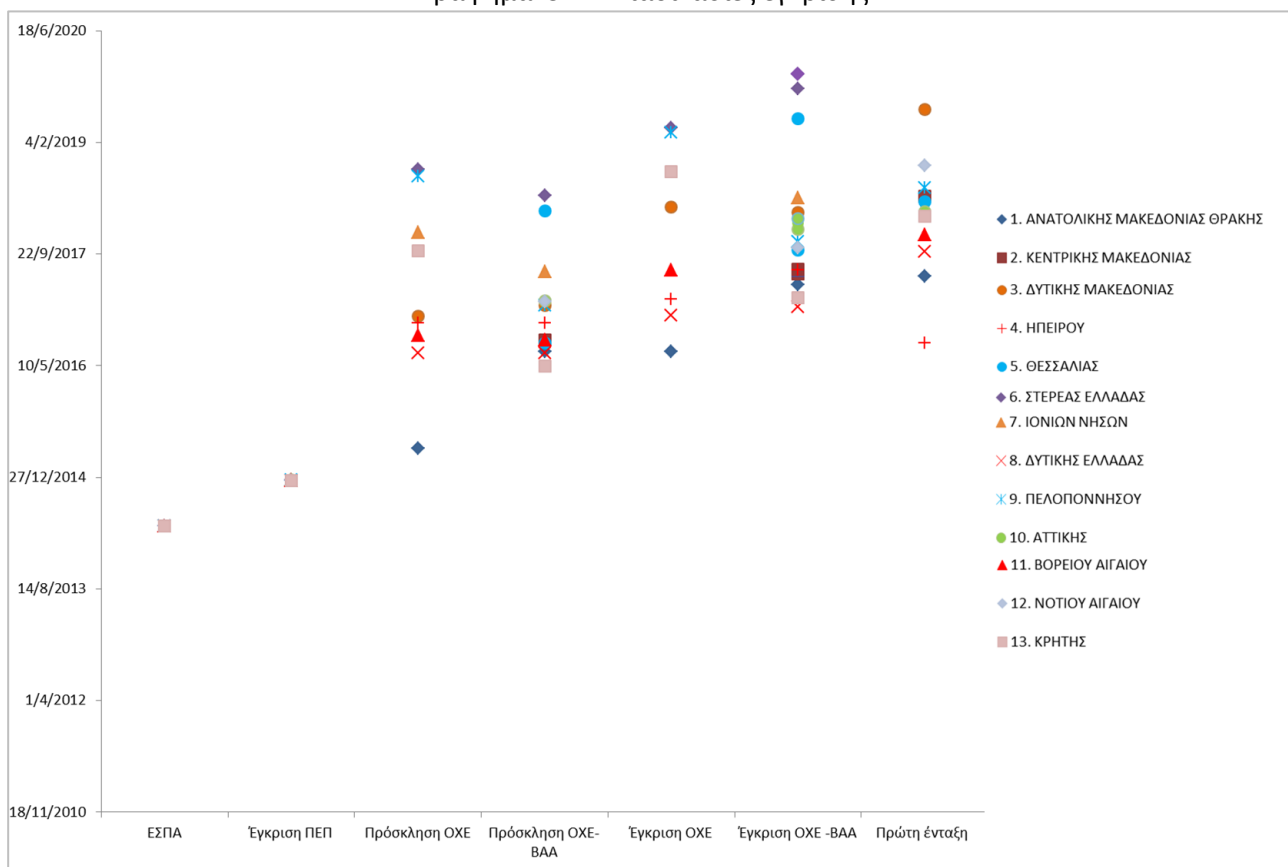
3. Αποτίμηση της υλοποίησης

3.1. Αποτίμηση Επιχειρησιακής ενεργοποίησης – Διάσταση υλοποίησης

3.1.1. Πορεία σχεδιασμού

Στο επίπεδο του σχεδιασμού για τις Στρατηγικές ΟΧΕ και ΟΧΕ-ΒΑΑ εμπλέκονται πολλαπλοί φορείς σε κεντρικό, περιφερειακό και τοπικό επίπεδο. Στο γράφημα 3.1.1 αποτυπώνονται οι διαδικασίες έγκρισης, ξεκινώντας από την έγκριση του ΕΣΠΑ 2014-2020 που προδιέγραψε τις γενικές κατηγορίες επιλέξιμων περιοχών για Ολοκληρωμένη Χωρική Επένδυση, έως και την έγκριση των Στρατηγικών.

Γράφημα 3.1.1 Διαδικασίες έγκρισης



Από την έγκριση του ΕΣΠΑ έως την έκδοση των προσκλήσεων εκδίδονται οι εγκύκλιοι σχεδιασμού ΟΧΕ, ΟΧΕ – ΒΑΑ (2015, 2016) και των ΤΑΠΤΟΚ (2017).

Η πρώτη πρόσκληση και έγκριση για Ολοκληρωμένη Χωρική Επένδυση γίνεται από την Περιφέρεια Ανατ. Μακεδονίας- Θράκης και αφορά σε Στρατηγική ΟΧΕ, ενώ η τελευταία πρόσκληση και έγκριση γίνεται στην Περιφέρεια Στερεάς Ελλάδας, τόσο για ΟΧΕ όσο και για ΟΧΕ-ΒΑΑ. Η πρώτη ένταξη καταγράφεται στην Περιφέρεια Ηπείρου και αφορά πράξη που υλοποιείται στο πλαίσιο της ΟΧΕ «Πολιτιστική Διαδρομή στα Αρχαία Θέατρα της Ηπείρου». Πρόκειται για την πράξη «Βασικές υποδομές και εργασίες αποκατάστασης και ανάδειξης αρχαίου θεάτρου Γιτάνων Α Φάση», με φορέα υλοποίησης την Εφορεία Αρχαιοτήτων Θεσπρωτίας και με βάση τα στοιχεία του ΟΠΣ, η ένταξη προηγείται της έγκρισης της Στρατηγικής ΟΧΕ.

Πίνακας 3.1.1.: Διαδικασία έγκρισης επιμέρους Στρατηγικών

Περιφέρεια	Εθνική Στρατηγική για την προσαρμογή στην Κλιματική Αλλαγή	Εθνική Ψηφιακή Στρατηγική 2016-2021	Έξυπνη Εξειδίκευση	Ολοκληρωμένο Σχέδιο Οδικής Ασφάλειας	Επιχειρησιακό Σχέδιο Δράσης για την Ένταξη των ΡΟΜΑ	Περιφερειακή Στρατηγική για την Κοινωνική Ένταξη και την Καταπολέμηση της Φτώχειας	Μελέτη διάγνωσης των αναγκών της περιφερειακής αγοράς εργασίας	ΠΙΣΣΔΑ	ΣΔΛΛΑΠ
1. ΑΝΑΤΟΛΙΚΗΣ ΜΑΚΕΔΟΝΙΑΣ ΘΡΑΚΗΣ	4ος 2016	12ος 2016	4ος 2015	11ος 2016	1ος 2013	1ος 2015	11ος 2015	11ος 2016	12ος 2017
2. ΚΕΝΤΡΙΚΗΣ ΜΑΚΕΔΟΝΙΑΣ			12ος 2016		4ος 2015	4ος 2015	12ος 2015	12ος 2016	
3. ΔΥΤΙΚΗΣ ΜΑΚΕΔΟΝΙΑΣ			7ος 2015			12ος 2015		11ος 2018	
4. ΗΠΕΙΡΟΥ			4ος 2014		12ος 2014	1ος 2015	10ος 2015	7ος 2016	
5. ΘΕΣΣΑΛΙΑΣ			3ος 2015		9ος 2015	9ος 2015	3ος 2016	7ος 2016	
6. ΣΤΕΡΕΑΣ ΕΛΛΑΔΑΣ			4ος 2015		7ος 2015	7ος 2015		1ος 2017	
7. ΙΟΝΙΩΝ ΝΗΣΩΝ			4ος 2015		2ος 2015	5ος 2015		12ος 2016	
8. ΔΥΤΙΚΗΣ ΕΛΛΑΔΑΣ			2ος 2015			11ος 2015	11ος 2015	11ος 2016	
9. ΠΕΛΟΠΟΝΝΗΣΟΥ			7ος 2014		1ος 2015	5ος 2015	12ος 2015	12ος 2010	
10. ΑΤΤΙΚΗΣ			5ος 2015			7ος 2015		12ος 2016	
11. ΒΟΡΕΙΟΥ ΑΙΓΑΙΟΥ			7ος 2015		3ος 2015	5ος 2015	12ος 2015		
12. ΝΟΤΙΟΥ ΑΙΓΑΙΟΥ			3ος 2015		2ος 2015	7ος 2015	8ος 2016	11ος 2016	
13. ΚΡΗΤΗΣ			3ος 2015			2015	5ος 2015	1ος 2016	

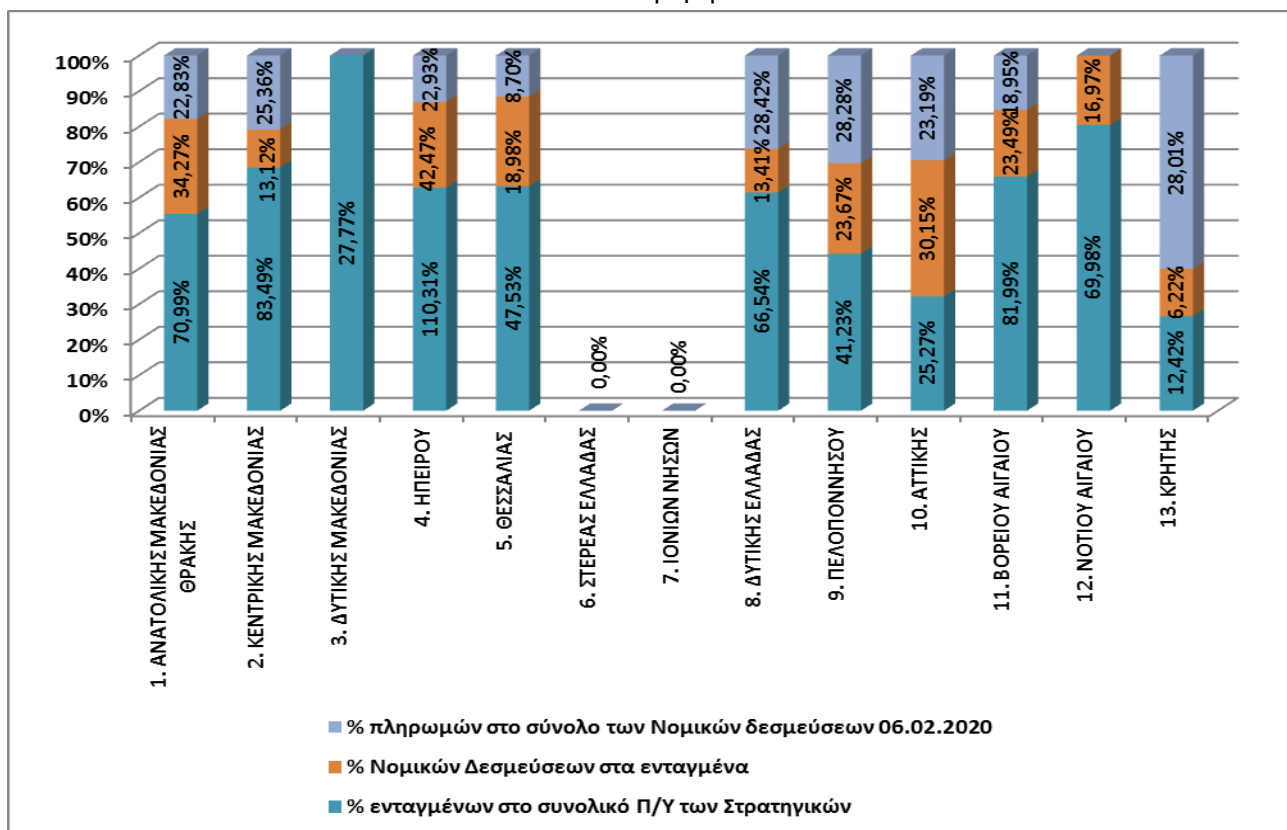
Στην διαδικασία αυτή των εγκρίσεων θα πρέπει να συνεκτιμηθούν και οι ημερομηνίες έγκρισης επιμέρους Θεματικών Στρατηγικών, κυρίως στο Περιφερειακό επίπεδο, που αποτυπώνονται στον πίνακα 3.1.1

Σε ότι αφορά στα ΤΑΠΤΟΚ δεν παρουσιάζονται σημαντικές διαφοροποιήσεις με δεδομένο ότι στο σύνολό τους εγκρίνονται στα τέλη Δεκεμβρίου 2017, με εξαίρεση το ΤΑΠΤΟΚ Αρκαδίας που εγκρίνεται στις αρχές Νοεμβρίου 2017.

3.1.2. Πορεία υλοποίησης

Στο γράφημα 3.1.2α αποτυπώνεται η πορεία υλοποίησης των Στρατηγικών ΟΧΕ, ΟΧΕ-ΒΑΑ και ΤΑΠΤΟΚ ανά Περιφέρεια. Το υψηλότερο ποσοστό ενταγμένων πράξεων επί του συνολικού εγκεκριμένου Π/Υ των Στρατηγικών, καταγράφεται στην Περιφέρεια Ηπείρου που καταγράφει ταυτόχρονα και το υψηλότερο ποσοστό των νομικών δεσμεύσεων επί των ενταγμένων. Το υψηλότερο ποσοστό πληρωμών επί των νομικών δεσμεύσεων καταγράφεται στην Περιφέρεια Πελοποννήσου, με την Περιφέρεια Κρήτης να είναι αμέσως επόμενη με μικρή διαφορά. Μηδενική κίνηση καταγράφεται στις Περιφέρειες Στερεάς Ελλάδας και Ιονίων Νήσων.

Γράφημα 3.1.2α : Πορεία υλοποίησης για το σύνολο των Στρατηγικών ΟΧΕ, ΟΧΕ- ΒΑΑ & ΤΑΠΤΟΚ ανά Περιφέρεια



Συνεκτιμώντας την αναλογία των πληρωμών επί του συνολικού Π/Υ των Στρατηγικών η Περιφέρεια Ηπείρου καταλαμβάνει την 1η θέση (10,74%), με αμέσως επόμενη την

Περιφέρεια Ανατ. Μακεδονίας-Θράκης (5,55%). Μηδενικές πληρωμές καταγράφονται στις Περιφέρειες Δυτικής Μακεδονίας, Στερεάς Ελλάδας, Ιονίων Νήσων και Νοτίου Αιγαίου.

Στα γραφήματα 3.1.2β καταγράφονται διαφοροποιήσεις ως προς την πορεία υλοποίησης των Στρατηγικών ΟΧΕ, ΟΧΕ-ΒΑΑ και ΤΑΠΤΟΚ ανά Περιφέρεια. Καλύτερη πορεία υλοποίησης καταγράφεται στις Στρατηγικές ΟΧΕ-ΒΑΑ, με το υψηλότερο ποσοστό ενταγμένων επί του συνολικού Π/Υ να καταγράφεται στην Κεντρική Μακεδονία, με αμέσως επόμενη την Ανατ. Μακεδονία-Θράκη. Το υψηλότερο ποσοστό νομικών δεσμεύσεων επί των ενταγμένων καταγράφεται στο Βόρειο Αιγαίο με αμέσως επόμενη την Ανατ. Μακεδονία-Θράκη, ενώ με βάση τις πληρωμές επί των νομικών δεσμεύσεων στην 1^η θέση είναι η Ανατ. Μακεδονία-Θράκη και στην αμέσως επόμενη η Κρήτη. Μηδενική κινητικότητα καταγράφεται στις Περιφέρειες Στερεάς Ελλάδας και Ιονίων Νήσων.

Για τις Στρατηγικές ΟΧΕ το υψηλότερο ποσοστό ενταγμένων επί του συνολικού Π/Υ καταγράφεται στο Βόρειο Αιγαίο με αμέσως επόμενη την Ανατ. Μακεδονία-Θράκη. Η αναλογία των νομικών δεσμεύσεων επί των ενταγμένων είναι υψηλότερη στην Περιφέρεια Ηπείρου με αμέσως επόμενη την Ανατ. Μακεδονία-Θράκη, ενώ η Περιφέρεια Ηπείρου είναι και αυτή που καταγράφει το μεγαλύτερο ποσοστό πληρωμών των νομικών δεσμεύσεων, με αμέσως επόμενη την Δυτική Ελλάδα.

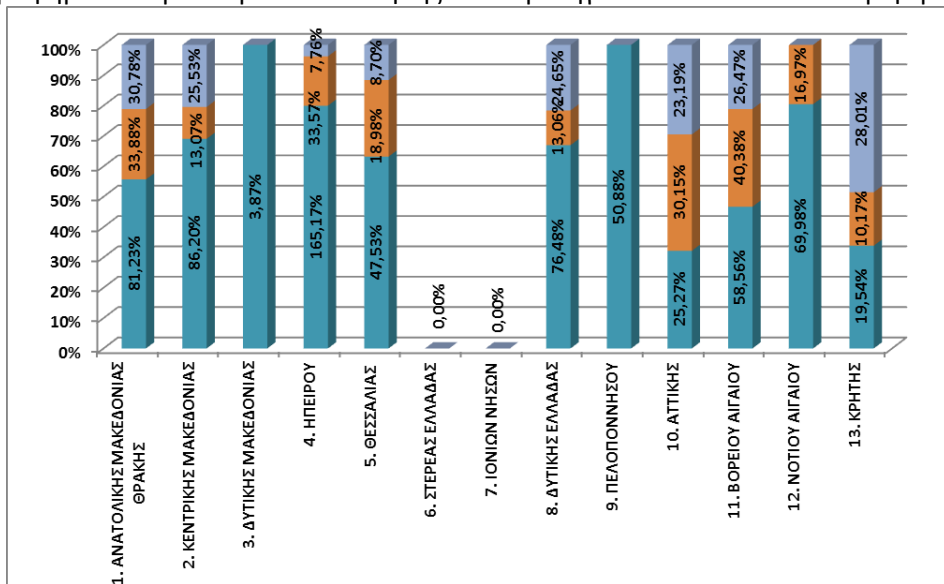
Διαφοροποιήσεις καταγράφονται ως προς την πορεία υλοποίησης και ανάμεσα στις διαφορετικές τυπολογίες των Περιοχών Εφαρμογής των Στρατηγικών, όπως αποτυπώνεται στον πίνακα 3.1.2

Τυπολογία Περιοχών Εφαρμογής των Στρατηγικών ΟΧΕ, ΟΧΕ-ΒΑΑ	% ενταγμένων στο συνολικό Π/Υ των Στρατηγικών	% Νομικών Δεσμεύσεων στα ενταγμένα	% πληρωμών στο σύνολο των Νομικών δεσμεύσεων 06.02.2020
Ισχυρό αστικό κέντρο με προοπτικές αναζωογόνησης μέσω σχεδιασμένης αξιοποίησης τοπικού κεφαλαίου	46,36%	30,49%	15,31%
Αστικές περιοχές με περιβαλλοντικές και κλιματικές προκλήσεις που επιδιώκουν ενίσχυση της ανάπτυξης του τοπικού κεφαλαίου σε όρους οικονομικούς, κοινωνικούς & περιβαλλοντικούς	50,63%	20,65%	23,27%
Δίκτυο περιοχών με δυνατότητες αξιοποίησης ιστορικού- πολιτιστικού και φυσικού κεφαλαίου	45,90%	22,44%	31,98%
Δίκτυο αστικών περιοχών με δυνατότητες ενίσχυσης των χωρικών συνεργειών μέσω σχεδιασμένης αξιοποίησης τοπικού κεφαλαίου	16,29%	44,86%	33,62%
Νησιωτική περιοχή για ενίσχυση της ανάπτυξης του τοπικού κεφαλαίου σε όρους οικονομικούς, κοινωνικούς & περιβαλλοντικούς	85,08%	17,96%	16,97%
Αστικές περιοχές υψηλής συγκέντρωσης μειονεκτουσών ομάδων για ενίσχυση της ανάπτυξης του τοπικού κεφαλαίου σε όρους οικονομικούς, κοινωνικούς & περιβαλλοντικούς	44,94%	0,73%	33,62%
Περιοχή βιομηχανικών συγκεντρώσεων με ανάγκες ανάπτυξης περιβάλλοντος και αναζωογόνησης της παραγωγικής βάσης	0,00%	0,00%	0,00%

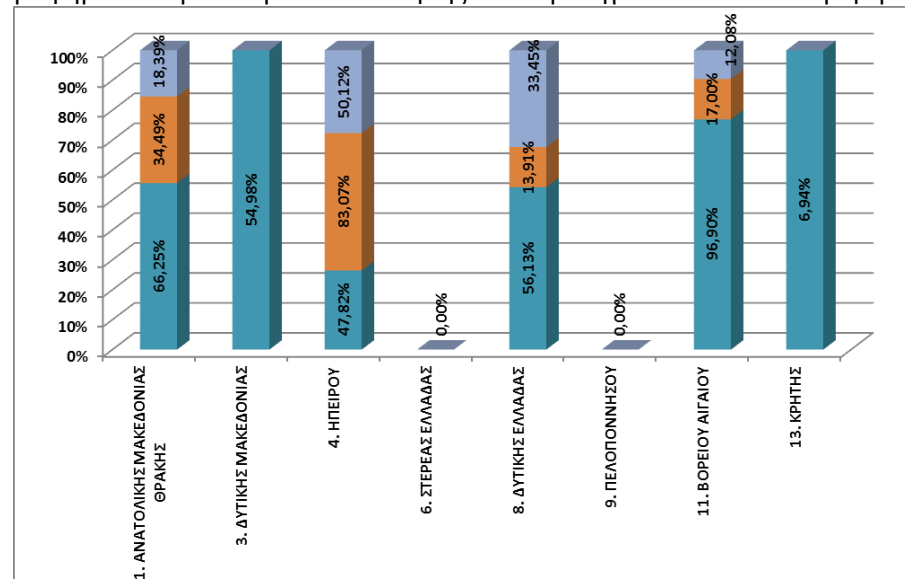
Η αναλυτική πορεία υλοποίησης ανά Στρατηγική ΟΧΕ, ΟΧΕ-ΒΑΑ αποτυπώνεται στον πίνακα 3.1.2α και ανά Στρατηγική ΤΑΠΤΟΚ στον πίνακα 3.1.2β, συνδυαστικά με τον συνολικό Π/Υ και το πλήθος των εγκεκριμένων Θεματικών Στόχων και Επενδυτικών Προτεραιοτήτων ανά Στρατηγική.

Αποτίμηση της εφαρμογής των Χωρικών Εργαλείων στην Ελλάδα στην προγραμματική περίοδο 2014-2020
2^ο & 3^ο Παραδοτέο «Αποτίμηση του σχεδιασμού και της διακυβέρνησης» & «Αποτίμηση της Υλοποίησης»

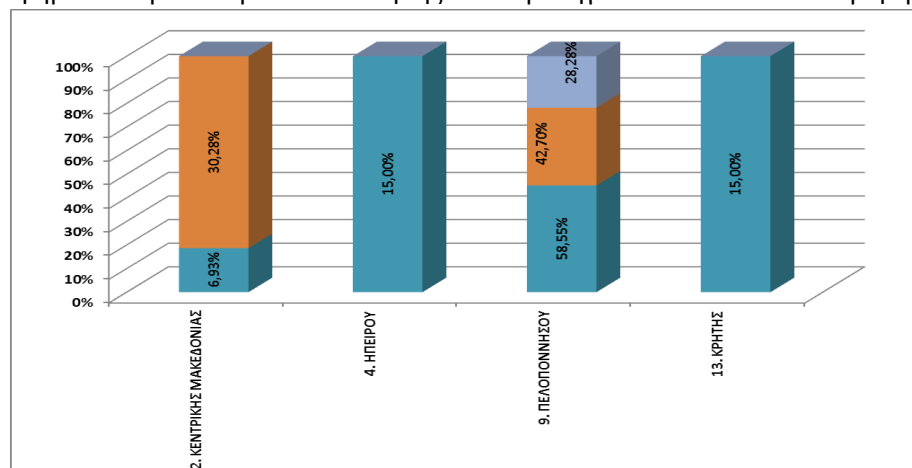
Γράφημα 3.1.2βi : Πορεία υλοποίησης των Στρατηγικών ΟΧΕ- ΒΑΑ ανά Περιφέρεια



Γράφημα 3.1.2βii : Πορεία υλοποίησης των Στρατηγικών ΟΧΕ ανά Περιφέρεια



Γράφημα 3.1.2βiii : Πορεία υλοποίησης των Στρατηγικών ΤΑΠΤΟΚ ανά Περιφέρεια



■ % πληρωμών στο σύνολο των Νομικών δεσμεύσεων 06.02.2020
 ■ % Νομικών Δεσμεύσεων στα ενταγμένα
 ■ % ενταγμένων στο συνολικό Π/Υ των Στρατηγικών

Πίνακας 3.1.2α Πορεία υλοποίησης ΟΧΕ, ΟΧΕ- ΒΑΑ³

Περιφέρεια	α/α	Τίτλος Στρατηγικής	Τύπος Παρέμβασης	Αστική Αρχή / Συντονιστής Φορέας	Πρόσκληση	Έγκριση	Διάρκεια από έναρξη σχεδιασμού έως την έγκριση της Στρατηγικής	Διάρκεια από έγκριση Στρατηγικής έως 06/02/2020	Συνολικός Π/Υ	%ενταγμένων στο συνολικό Π/Υ της Στρατηγικής	% Νομικών Δεσμεύσεων στα ενταγμένα	% πληρωμών στο σύνολο των Νομικών δεσμεύσεων 06.02.2020	Θεματικοί Στόχοι	ΕΠ
1. ΑΝΑΤΟΛΙΚΗΣ ΜΑΚΕΔΟΝΙΑΣ ΘΡΑΚΗΣ	1	Αλεξανδρούπολη «Ελκυστική Πόλη»	ΟΧΕ - ΒΑΑ	Δήμος Αλεξανδρούπολης	13/7/2016	9/5/2017	10,0	33,4	8.572.771,50	62,68%	60,23%	42,34%	4	4
	2	Ολοκληρωμένη Χωρική Επένδυση Πολιτιστικής Διαδρομής Εγνατίας Οδού	ΟΧΕ	ΕΥΔ ΠΕΠ ΑΜΘ	6/5/2015	12/7/2016	14,4	43,5	55.207.000,00	66,25%	34,49%	18,39%	5	5
	3	Στρατηγική Βιώσιμης Αστικής Ανάπτυξης Δήμου Δράμας	ΟΧΕ - ΒΑΑ	Δήμος Δράμας	13/7/2016	9/5/2017	10,0	33,4	8.406.438,06	86,35%	21,14%	42,54%	5	5
	4	«Καβάλα 2023: Δημιουργική πόλη – τουριστικός προορισμός αριστείας»	ΟΧΕ - ΒΑΑ	Δήμος Καβάλας	13/7/2016	9/5/2017	10,0	33,4	8.599.748,51	94,71%	27,84%	6,31%	5	5
2. ΚΕΝΤΡΙΚΗΣ ΜΑΚΕΔΟΝΙΑΣ	5	Στρατηγική Βιώσιμης Αστικής Ανάπτυξης της Μητροπολιτικής Ενότητας Θεσσαλονίκης	ΟΧΕ - ΒΑΑ	Μητροπολιτική Ενότητα Θεσσαλονίκης	31/8/2016	26/6/2017	10,0	31,8	70.619.308,00	95,47%	12,01%	23,22%	7	11
	6	Στρατηγική Βιώσιμης Αστικής Ανάπτυξης Δήμου Βέροιας	ΟΧΕ - ΒΑΑ	Δήμος Βέροιας	31/8/2016	7/7/2017	10,3	31,5	3.967.000,00	28,84%	91,84%	32,73%	5	7
	7	Στρατηγική Βιώσιμης Αστικής Ανάπτυξης για την πόλη των Γιαννιτσών του Δήμου Πέλλας	ΟΧΕ - ΒΑΑ	Δήμος Πέλας	31/8/2016	14/7/2017	10,6	31,2	3.584.000,00	12,70%	41,51%	23,02%	4	8
	8	«Έδεσσα- Αστική αναζωογόνηση»	ΟΧΕ - ΒΑΑ	Δήμος Έδεσσας	31/8/2016	17/7/2017	10,7	31,1	2.339.000,00	129,73%	8,52%	18,92%	5	9
	9	Στρατηγική Βιώσιμης Αστικής Ανάπτυξης Δήμου Κατερίνης	ΟΧΕ - ΒΑΑ	Δήμος Κατερίνης	31/8/2016	7/7/2017	10,3	31,5	3.006.000,00	107,09%	3,50%	0,00%	4	7
	10	Στρατηγική Βιώσιμης Αστικής Ανάπτυξης Δήμου Νάουσας, Ηρωικής Πόλεως Νάουσας	ΟΧΕ - ΒΑΑ	Δήμος Νάουσας	31/8/2016	7/7/2017	10,3	31,5	3.161.000,00	19,54%	6,62%	75,95%	5	7
3. ΔΥΤΙΚΗΣ ΜΑΚΕΔΟΝΙΑΣ	11	Στρατηγική Βιώσιμης Αστικής Ανάπτυξης Δήμου Σερρών	ΟΧΕ - ΒΑΑ	Δήμος Σερρών	31/8/2016	5/7/2017	10,3	31,5	4.199.000,00	58,13%	20,22%	54,08%	5	9
	12	Κοζάνη «Η Πόλη κινείται... κάνουμε μαζί το επόμενο βήμα!»	ΟΧΕ - ΒΑΑ	Δήμος Κοζάνης	2/2/2017	27/3/2018	13,9	22,7	8.930.000,00	0,00%	0,00%	0,00%	6	7
	13	Γρεβενά 2020	ΟΧΕ - ΒΑΑ	Δήμος Γρεβενών	2/2/2017	27/3/2018	13,9	22,7	6.640.000,00	24,27%	0,00%	0,00%	8	9
	14	Πτολεμαίδα «Εδώ ζούμε ... Καλύτερα»	ΟΧΕ - ΒΑΑ	Δήμος Εορδαίας	2/2/2017	27/3/2018	13,9	22,7	8.560.000,00	0,00%	0,00%	0,00%	7	9
	15	Καστοριά «Ευρωπαϊκή Πόλη να Ζεις και να Επισκεφτείς»	ΟΧΕ - ΒΑΑ	Δήμος Καστοριάς	2/2/2017	27/3/2018	13,9	22,7	8.890.000,00	0,00%	0,00%	0,00%	8	10
	16	Φλώρινα «Βιώσιμη πόλη, πύλη πολιτισμού»	ΟΧΕ - ΒΑΑ	Δήμος Φλώρινας	2/2/2017	27/3/2018	13,9	22,7	8.660.000,00	0,00%	0,00%	0,00%	8	10
	17	ΟΧΕ Αξιοποίησης Λιμνών Δυτικής Μακεδονίας	ΟΧΕ	ΕΥΔ ΠΕΠ Δυτικής Μακεδονίας	16/12/2016	19/4/2018	16,3	21,9	36.600.000,00	54,98%	0,00%	0,00%	10	14
4. ΗΠΕΙΡΟΥ	18	Στρατηγικό Σχέδιο για τη Βιώσιμη Αστική Ανάπτυξη Δήμου Ιωαννιτών	ΟΧΕ - ΒΑΑ	Δήμος Ιωαννιτών	16/11/2016	11/7/2017	7,9	31,3	30.700.000,00	165,17%	33,57%	7,76%	7	10
	19	Πολιτιστική Διαδρομή στα Αρχαία Θέατρα της Ηπείρου	ΟΧΕ	Περιφέρεια Ηπείρου	16/11/2016	3/3/2017	3,6	35,7	23.900.000,00	47,82%	83,07%	50,12%	4	4
5. ΘΕΣΣΑΛΙΑΣ	20	Λάρισα «Η Πόλη στο Προσκήνιο»	ΟΧΕ - ΒΑΑ	Δήμος Λαρισαίων	19/8/2016	10/10/2017	13,9	28,3	15.009.428,57	81,48%	5,84%	4,48%	6	8
	21	Στρατηγική Βιώσιμης Αστικής Ανάπτυξης Δήμου Βόλου	ΟΧΕ - ΒΑΑ	Δήμος Βόλου	19/8/2016	9/10/2017	13,9	28,3	15.130.000,00	71,31%	33,87%	9,53%	6	9
	22	«Καρδίτσα, πόλη να ζεις»	ΟΧΕ - ΒΑΑ	Δήμος Καρδίτσας	4/4/2018	20/5/2019	13,7	8,7	8.400.000,00	0,00%	0,00%	0,00%	6	9
	23	«Τρίκαλα: Μια ανοιχτή πόλη-πρότυπο στις όχθες του Ληθαίου»	ΟΧΕ - ΒΑΑ	Δήμος Τρικκαίων	4/4/2018	20/5/2019	13,7	8,7	9.890.000,00	0,00%	0,00%	0,00%	4	7
6. ΣΤΕΡΕΑΣ ΕΛΛΑΔΑΣ	24	«Ολοκληρωμένο Σχέδιο Βιώσιμης Αστικής Ανάπτυξης (ΟΣΒΑΑ) για την ανάδειξη της πόλης της Λαμίας ως Διεθνώς Αναγνωρίσιμου Πολιτιστικού Προορισμού με αξιοποίηση της Ολοκληρωμένης Χωρικής Επένδυσης (ΟΧΕ)»	ΟΧΕ - ΒΑΑ	Δήμος Λαμιέων	12/6/2018	3/10/2019	15,9	4,2	10.050.000,00	0,00%	0,00%	0,00%	7	11
	25	Χαλκίδα «Βιώσιμη και έξυπνη πόλη»	ΟΧΕ - ΒΑΑ	Δήμος Χαλκιδέων	12/6/2018	3/10/2019	15,9	4,2	10.050.000,00	0,00%	0,00%	0,00%	7	10
	26	«Διαδημοτική Αστική Λειτουργική Περιοχή» των Αστικών Κέντρων των Δήμων Λεβαδέων, Θηβαίων και Αλιάρτου-Θεσπιέων ως Περιοχής Ανάδειξης της σύγχρονης Οικονομίας της Επισκεψιμότητας, Βελτίωσης της Ποιότητας Ζωής Πολιτών και Επισκεπτών και διασφάλισης της Κοινωνικής Συνοχής με αξιοποίηση της "Ολοκληρωμένης Χωρικής Επένδυσης" (ΟΧΕ)	ΟΧΕ - ΒΑΑ	Δήμος Λεβαδέων	12/6/2018	6/12/2019	18,1	2,1	10.050.000,00	0,00%	0,00%	0,00%	7	11
	27	Στρατηγικού και Επιχειρησιακού Σχεδίου (Σχεδίου Δράσης) για την Αστική, Κοινωνική, Περιβαλλοντική και Επιχειρηματική Αναζωογόνηση και Εξυγίανση της ευρύτερης περιοχής της ΛΑΠ Ασωπού (ΟΧΕ ΛΑΠ Ασωπού)	ΟΧΕ	Περιφέρεια Στερεάς Ελλάδας	5/10/2018	9/4/2019	6,2	10,1	28.900.000,00	0,00%	0,00%	0,00%	7	11
7. ΙΟΝΙΩΝ ΝΗΣΩΝ	28	«Ολοκληρωμένο Σχέδιο Χωρικής Ανάπτυξης (ΟΣΧΑ) για την ανάδειξη της Πόλης της Κέρκυρας ως Διεθνώς αναγνωρίσιμου Πολύ-θεματικού, Πολύ-προϊοντικού και Δημιουργικού Πολιτιστικού Προορισμού	ΟΧΕ - ΒΑΑ	Δήμος Κέρκυρας	5/7/2017	1/6/2018	11,0	20,5	27.700.000,00	0,00%	0,00%	0,00%	6	10
	29		ΟΧΕ - ΒΑΑ	Περιφέρεια Ιονίων	5/7/2017	27/12/2017	5,8	25,7	14.779.000,00	0,00%	0,00%	0,00%	5	7

³ Η χρωματική επισήμανση των κελιών συναρτάται με τις τιμές των κατά περίπτωση μεταβλητών. Συγκεκριμένα ομαδοποιούνται οι στρατηγικές σε 4 ενότητες με βάση τις τιμές των επιμέρους παραμέτρων και έτσι στις 2 μπλε ομάδες καταγράφονται οι υψηλότερες τιμές ενώ στις 2 κόκκινες οι χαμηλότερες (για παράδειγμα μπλε για μεγάλη διάρκεια από έγκριση, για μεγάλο Π/Υ, υψηλό ποσοστό νομικών δεσμεύσεων, πληρωμών)

Αποτίμηση της εφαρμογής των Χωρικών Εργαλείων στην Ελλάδα στην προγραμματική περίοδο 2014-2020
2^ο & 3^ο Παραδοτέο «Αποτίμηση του σχεδιασμού και της διακυβέρνησης» & «Αποτίμηση της Υλοποίησης»

Περιφέρεια	α/α	Τίτλος Στρατηγικής	Τύπος Παρέμβασης	Αστική Αρχή / Συντονιστής Φορέας	Πρόσκληση	Έγκριση	Διάρκεια από έναρξη σχεδιασμού έως την έγκριση της Στρατηγικής	Διάρκεια από έγκριση Στρατηγικής έως 06/02/2020	Συνολικός Π/Υ	%ενταγμένων στο συνολικό Π/Υ της Στρατηγικής	% Νομικών Δεσμεύσεων στα ενταγμένα	% πληρωμών στο σύνολο των Νομικών δεσμεύσεων 06.02.2020	Θεματικοί Στόχοι	ΕΠ
		Στρατηγική Ολοκληρωμένης Χωρικής Επένδυσης στην περιοχή της Παλικής Κεφαλονιάς		Νήσων										
8. ΔΥΤΙΚΗΣ ΕΛΛΑΔΑΣ	30	Στρατηγική Βιώσιμης Αστικής Ανάπτυξης Δήμου Πατρέων	ΟΧΕ - BAA	Δήμος Πατρέων	5/7/2016	27/1/2017	6,9	36,8	43.880.000,00	98,99%	9,69%	11,70%	7	11
	31	Στρατηγική Βιώσιμης Αστικής Ανάπτυξης Δήμου Αγρινίου	ΟΧΕ - BAA	Δήμος Αγρινίου	5/7/2016	27/1/2017	6,9	36,8	20.980.000,00	29,41%	36,73%	48,73%	7	12
	32	Στρατηγικό Σχέδιο Ολοκληρωμένης Χωρικής Επένδυσης για άλλες χωρικές Στρατηγικές στην Περιοχή Λιμνοθάλασσας Μεσολογίου - Αιτωλικού	ΟΧΕ	Περιφέρεια Δυτικής Ελλάδας	5/7/2016	21/12/2016	5,6	38,1	20.450.000,00	51,64%	45,61%	33,62%	6	9
	33	Στρατηγικό Σχέδιο Ολοκληρωμένης Χωρικής Επένδυσης για άλλες χωρικές Στρατηγικές στην ευρύτερη περιοχή του Άξονα Κατακόλου – Αρχαίας Ολυμπίας	ΟΧΕ	Περιφέρεια Δυτικής Ελλάδας	5/7/2016	21/12/2016	5,6	38,1	41.543.952,91	58,35%	0,10%	0,00%	7	13
9. ΠΕΛΟΠΟΝΝΗΣΟΥ	34	«Καλαμάτα 2020:Βιώσιμη και Έξυπνη Πόλη»	ΟΧΕ - BAA	Δήμος Καλαμάτας	2/2/2017	17/11/2017	9,6	27,0	9.165.000,00	57,48%	0,00%	0,00%	4	6
	35	Στρατηγική Βιώσιμης Αστικής Ανάπτυξης των Δήμων Άργους-Μυκηνών και Ναυπλίων	ΟΧΕ - BAA	Δήμοι Άργους - Μυκηνών & Ναυπλίων	2/2/2017	17/11/2017	9,6	27,0	8.420.000,00	43,70%	0,00%	0,00%	4	7
	36	Στρατηγική Ολοκληρωμένων Χωρικών Επενδύσεων (Ο.Χ.Ε.) για την περιοχή της Μάνης	ΟΧΕ	ΕΥΔ ΕΠ Πελοποννήσου	6/9/2018	19/3/2019	6,5	10,8	12.100.000,00	0,00%	0,00%	0,00%	5	8
10. ΑΤΤΙΚΗΣ	37	«Αθήνα 2020: Βιώσιμη Ανάπτυξη για τον τουρισμό, τον πολιτισμό, την καινοτομία»	ΟΧΕ - BAA	ΕΑΤΑ	24/2/2017	10/1/2018	10,7	25,2	85.473.690,00	34,08%	66,71%	22,41%	10	20
	38	Βιώσιμη Αστική Ανάπτυξη Πειραιά	ΟΧΕ - BAA	Δήμος Πειραιά	24/2/2017	7/2/2018	11,6	24,3	80.465.325,00	12,52%	1,72%	99,14%	10	18
	39	Διαδημοτική Εταιρική Σχέση για την Ανάπτυξη της Δυτικής Αθήνας με αξιοποίηση της ΟΧΕ/BAA	ΟΧΕ - BAA	ΑΣΔΑ	24/2/2017	7/2/2018	11,6	24,3	58.459.845,00	44,94%	0,73%	33,62%	10	19
	40	«Η μουσική και η ιστορία των δρόμων»	ΟΧΕ - BAA	Σύνδεσμος Δήμων Νοτίου Τομέα Αττικής	24/2/2017	28/2/2018	12,3	23,6	35.416.200,00	0,50%	0,00%	0,00%	10	18
11. ΒΟΡΕΙΟΥ ΑΙΓΑΙΟΥ	41	Βιώσιμη Αστική Ανάπτυξη Μυτιλήνης	ΟΧΕ - BAA	Δήμος Λέσβου	2/9/2016	4/5/2017	8,1	33,6	10.500.000,00	70,71%	47,82%	22,21%	4	8
	42	«Ανάδειξη της ταυτότητας της Χίου ως σύγχρονης πόλης»	ΟΧΕ - BAA	Δήμος Χίου	2/9/2016	3/3/2017	6,1	35,7	8.500.000,00	43,56%	25,45%	42,52%	5	7
	43	Αξιοποίηση – Ενίσχυση των Αναπτυξιακών Πλεονεκτημάτων των μικρών νησιών της Περιφέρειας Β. Αιγαίου, για την ανάσχεση φαινομένων αναπτυξιακής υστέρησης	ΟΧΕ	ΕΥΔ Βορείου Αιγαίου	22/9/2016	13/7/2017	9,8	31,3	29.856.760,00	96,90%	17,00%	12,08%	7	10
12. ΝΟΤΙΟΥ ΑΙΓΑΙΟΥ	44	Στρατηγικής Βιώσιμης Αστικής Ανάπτυξης περιοχής Κόβα Δήμου Ρόδου	ΟΧΕ - BAA	Δήμος Ρόδου	22/2/2017	19/10/2017	8,0	28,0	5.350.624,00	69,98%	16,97%	0,00%	4	4
13. ΚΡΗΤΗΣ	45	Ηράκλειο έξυπνη-συνεκτική πόλη, τόπος συνάντησης «5+1» πολιτισμών	ΟΧΕ - BAA	Δήμος Ηρακλείου	6/5/2016	10/3/2017	10,3	35,4	16.050.167,00	16,86%	2,75%	13,95%	6	10
	46	«Η Αναζωογόνηση του Αστικού Κέντρου των Χανίων με όρους αειφορίας και κοινωνικής συνοχής»	ΟΧΕ - BAA	Δήμος Χανίων	6/5/2016	10/3/2017	10,3	35,4	10.683.445,00	23,57%	18,15%	30,29%	6	10
	47	Στρατηγικής Ολοκληρωμένης Χωρικής Επένδυσης (ΟΧΕ) στην ΠΕ Λασιθίου	ΟΧΕ	Αναπτυξιακή Λασιθίου ΑΑΕ ΟΤΑ	5/10/2017	25/9/2018	11,8	16,6	13.850.000,00	0,00%	0,00%	0,00%	6	10
	48	Στρατηγικής Ολοκληρωμένης Χωρικής Επένδυσης (ΟΧΕ) στην ΠΕ Ρεθύμνου	ΟΧΕ	Δήμος Ρεθύμνης	5/10/2017	25/9/2018	11,8	16,6	12.800.000,00	13,91%	0,00%	0,00%	6	10
	49	Στρατηγικής Ολοκληρωμένης Χωρικής Επένδυσης (ΟΧΕ) περιοχών φυσικού κάλλους UNESCO	ΟΧΕ	ΑΚΟΜΜ - Ψηλορείτης ΑΑΕ ΟΤΑ	5/10/2017	25/9/2018	11,8	16,6	10.400.000,00	7,60%	0,00%	0,00%	5	9

Πίνακας 3.1.2β Πορεία υλοποίησης ΤΑΠΤΟΚ⁴

Περιφέρεια	α/α	Τίτλος Στρατηγικής	Τύπος Παρέμβασης	Αστική Αρχή / Συντονιστής Φορέας	Πρόσκληση	Έγκριση	Διάρκεια από έναρξη σχεδιασμού έως την έγκριση της Στρατηγικής	Διάρκεια από έγκριση Στρατηγικής έως 06/02/2020	Συνολικός Π/Υ	%ενταγμένων στο συνολικό Π/Υ της Στρατηγικής	% Νομικών Δεσμεύσεων στα ενταγμένα	% πληρωμών στο σύνολο των Νομικών δεσμεύσεων 06.02.2020	Θεματικοί Στόχοι	ΕΠ
2. ΚΕΝΤΡΙΚΗΣ ΜΑΚΕΔΟΝΙΑΣ	1	ΘΕΣΣΑΛΟΝΙΚΗ ΥΠΟΛΟΙΠΑ Δράσεις ΕΚΤ στις Περιχές ΤΑΠΤΟΚ του ΠΑΑ και του Προγράμματος Αλιεία και Θάλασσα	ΤΑΠΤΟΚ	ΟΤΔ Αναπτυξιακή Νομού Θεσσαλονίκης Α.Ε.	16/11/2017	22/12/2017	1,2	25,9	737.800,00	18,30%	49,92%	0,00%	1	1
	2	ΘΕΣΣΑΛΟΝΙΚΗ Χαλκηδόνα - Δέλτα Δράσεις ΕΚΤ στις Περιχές ΤΑΠΤΟΚ του ΠΑΑ και του Προγράμματος Αλιεία και Θάλασσα	ΤΑΠΤΟΚ	ΟΤΔ Αναπτυξιακή Νομού Θεσσαλονίκης Α.Ε.	16/11/2017	22/12/2017	1,2	25,9	249.550,00	0,00%	#ΔΙΑΙΡ./0!	0,00%	1	1
	3	Ημαθία Δράσεις ΕΚΤ στις Περιχές ΤΑΠΤΟΚ του ΠΑΑ και του Προγράμματος Αλιεία και Θάλασσα	ΤΑΠΤΟΚ	ΟΤΔ Αναπτυξιακή Ημαθίας ΑΕ-ΑΑΕ ΟΤΑ - ΑΝ.ΗΜΑ. ΑΕ	16/11/2017	21/12/2017	1,2	25,9	317.450,00	27,59%	0,00%	0,00%	1	1
	4	Πέλλα Δράσεις ΕΚΤ στις Περιχές ΤΑΠΤΟΚ του ΠΑΑ και του Προγράμματος Αλιεία και Θάλασσα	ΤΑΠΤΟΚ	ΟΤΔ Αναπτυξιακή Πέλλας ΑΕ-ΑΑΕ ΟΤΑ	16/11/2017	21/12/2017	1,2	25,9	441.350,00	0,00%	0,00%	0,00%	1	1
	5	Πιερία Δράσεις ΕΚΤ στις Περιχές ΤΑΠΤΟΚ του ΠΑΑ και του Προγράμματος Αλιεία και Θάλασσα	ΤΑΠΤΟΚ	ΟΤΔ Πιερική Αναπτυξιακή ΑΕ ΟΤΑ	16/11/2017	21/12/2017	1,2	25,9	352.100,00	0,00%	0,00%	0,00%	1	1
	6	Σέρρες Δράσεις ΕΚΤ στις Περιχές ΤΑΠΤΟΚ του ΠΑΑ και του Προγράμματος Αλιεία και Θάλασσα	ΤΑΠΤΟΚ	ΟΤΔ Αναπτυξιακή Σερρών ΑΕ ΟΤΑ	16/11/2017	22/12/2017	1,2	25,9	588.350,00	0,00%	0,00%	0,00%	1	1
	7	Χαλκιδική Δράσεις ΕΚΤ στις Περιχές ΤΑΠΤΟΚ του ΠΑΑ και του Προγράμματος Αλιεία και Θάλασσα	ΤΑΠΤΟΚ	ΟΤΔ Αναπτυξιακή Χαλκιδικής ΑΕ ΟΤΑ	16/11/2017	21/12/2017	1,2	25,9	527.100,00	0,00%	0,00%	0,00%	1	1
4. ΗΠΕΙΡΟΥ	8	Στρατηγική ΤΑΠΤΟΚ – ΕΚΤ στην περιοχή της Βιώσιμης Αστικής Ανάπτυξης του Δήμου Ιωαννιτών με τίτλο «Τοπικό Πρόγραμμα για την ενίσχυση της απασχόλησης και της επιχειρηματικότητας»	ΤΑΠΤΟΚ	Αναπτυξιακή Ηπείρου ΑΕ - Αναπτυξιακή ΑΕ ΟΤΑ (Ηπειρος ΑΕ)	15/11/2017	28/12/2017	1,4	25,7	1.000.000,00	15,00%	0,00%	0,00%	1	1
	9	Στρατηγική ΤΑΠΤΟΚ – ΕΚΤ στην περιοχή υλοποίησης του ΤΑΠΤΟΚ-Leader της Ηπείρου ΑΕ με τίτλο «Επιχειρηματικότητα στην περιοχή Leader μέσω ΤΑΠΤΟΚ-ΕΚΤ»	ΤΑΠΤΟΚ	Αναπτυξιακή Ηπείρου ΑΕ - Αναπτυξιακή ΑΕ ΟΤΑ (Ηπειρος ΑΕ)	15/11/2017	28/12/2017	1,4	25,7	500.000,00	15,00%	0,00%	0,00%	1	1
	10	Στρατηγική ΤΑΠΤΟΚ – ΕΚΤ στην περιοχή υλοποίησης του ΤΑΠΤΟΚ-Leader της ΕΤΑΝΑΜ ΑΕ ΟΤΑ με τίτλο «Δράσεις ΕΚΤ στις περιοχές ΤΑΠΤΟΚ των Προγραμμάτων Αγροτικής Ανάπτυξης και Αλιείας & Θάλασσας»	ΤΑΠΤΟΚ	Αναπτυξιακή Νοτίου Ηπείρου Αμβρακικού – Αναπτυξιακή ΑΕ ΟΤΑ (ΕΤΑΝΑΜ ΑΕ ΟΤΑ)	15/11/2017	28/12/2017	1,4	25,7	500.000,00	15,00%	0,00%	0,00%	1	1
9. ΠΕΛΟΠΟΝΝΗΣΟΥ	11	Στρατηγική και Σχέδιο Δράσης ΤΑΠΤΟΚ/CLLD «Αρκαδία 2020	ΤΑΠΤΟΚ	ΤΑΠΤΟΚ Αρκαδία 2020 ΑΜΚΕ	3/3/2017	7/11/2017	8,3	27,4	19.000.000,00	58,55%	42,70%	28,28%	6	8
13. ΚΡΗΤΗΣ	12	Στρατηγικής Τοπικής Ανάπτυξης με Πρωτοβουλία Τοπικών Κοινοτήτων (ΤΑΠΤΟΚ-ΕΚΤ) της Αναπτυξιακής Λασιθίου Α.Α.Ε. Ο.Τ.Α	ΤΑΠΤΟΚ	ΟΤΔ Αναπτυξιακής Λασιθίου Α.Α.Ε. Ο.Τ.Α,	2/11/2017	28/12/2017	1,9	25,7	1.000.000,00	15,00%	0,00%	0,00%	1	1
	13	Στρατηγικής Τοπικής Ανάπτυξης με Πρωτοβουλία Τοπικών Κοινοτήτων (ΤΑΠΤΟΚ-ΕΚΤ) της Αναπτυξιακής Ηρακλείου Α.Α.Ε. Ο.Τ.Α	ΤΑΠΤΟΚ	ΟΤΔ Αναπτυξιακή Ηρακλείου Α.Α.Ε. Ο.Τ.Α	2/11/2017	28/12/2017	1,9	25,7	1.750.000,00	15,00%	0,00%	0,00%	1	1
	14	Στρατηγικής Τοπικής Ανάπτυξης με Πρωτοβουλία Τοπικών Κοινοτήτων (ΤΑΠΤΟΚ-ΕΚΤ) του ΑΚΟΜΜ-ΨΗΛΟΡΕΙΤΗ Α.Α.Ε. Ο.Τ.Α	ΤΑΠΤΟΚ	ΑΚΟΜΜ-Ψηλορείτη Α.Α.Ε. Ο.Τ.Α	2/11/2017	28/12/2017	1,9	25,7	1.000.000,00	15,00%	0,00%	0,00%	1	1
	15	Στρατηγικής Τοπικής Ανάπτυξης με Πρωτοβουλία Τοπικών Κοινοτήτων (ΤΑΠΤΟΚ-ΕΚΤ) του Οργανισμού Ανάπτυξης Κρήτης ΑΕ	ΤΑΠΤΟΚ	Οργανισμός Ανάπτυξης Κρήτης ΑΕ	2/11/2017	28/12/2017	1,9	25,7	1.250.000,00	15,00%	0,00%	0,00%	1	1

⁴ Η χρωματική επισήμανση των κελιών συναρτάται με τις τιμές των κατά περίπτωση μεταβλητών. Συγκεκριμένα ομαδοποιούνται οι στρατηγικές σε 4 ενότητες με βάση τις τιμές των επιμέρους παραμέτρων και έτσι στις 2 μπλε ομάδες καταγράφονται οι υψηλότερες τιμές ενώ στις 2 κόκκινες οι χαμηλότερες (για παράδειγμα μπλε για μεγάλη διάρκεια από έγκριση, για μεγάλο Π/Υ, υψηλό ποσοστό νομικών δεσμεύσεων, πληρωμών)

3.1.3. Παράμετροι συναρτώμενες με την πορεία υλοποίησης

Με στόχο να διερευνήσουμε την συσχέτιση του επιπέδου των πληρωμών με μεταβλητές που εκφράζουν διαρθρωτικά χαρακτηριστικά των ΟΧΕ υπολογίσαμε με τη μέθοδο της πολλαπλής παλινδρόμησης την εξίσωση:

$$\begin{aligned}
 \Pi &= \alpha + \alpha_1 * \Pi/\Upsilon + \alpha_2 * \Delta + \alpha_3 * TB + \alpha_4 * \Sigma \\
 \Pi & \text{ Πληρωμές ως ποσοστό των δεσμεύσεων έως 06/02/2020} \\
 \Pi/\Upsilon & \text{ Συνολικός Εγκεκριμένος Προϋπολογισμός} \\
 \Delta & \text{ Συνολική Διάρκεια από έγκριση ΕΣΠΑ 2014 – 2020 έως 06/02/2020} \\
 TB & \text{ Εγκεκριμένη Τεχνική Βοήθεια και για δράσεις ωρίμανσης} \\
 \Sigma & \text{ Συνθετότητα με πολλαπλούς Θεματικούς Στόχους και Επενδυτικές Προτεραιότητες}
 \end{aligned}$$

Οι εν λόγω ανεξάρτητες μεταβλητές εξηγούν το 52% της μεταβολής στην εξαρτημένη μεταβλητή που είναι οι πληρωμές ως ποσοστό των νομικών δεσμεύσεων. Ειδικότερα, σημαντική επίπτωση στις πληρωμές έχουν δύο μεταβλητές. Η διάρκεια που μεσολαβεί μεταξύ της έγκρισης της Στρατηγικής έως 06/02/2020 ευνοεί την απορρόφηση των πόρων. Με δεδομένες τις καθυστερήσεις που μεσολαβούν μεταξύ των διαφόρων διαδικασιών (εγκρίσεων, προσκλήσεων, αξιολογήσεων, σύναψης συμβάσεων, πιστοποίησης και παραλαβής, καταχώρησης πληρωμών) η σημαντική συμβολή της μεταβλητής είναι αναμενόμενη.

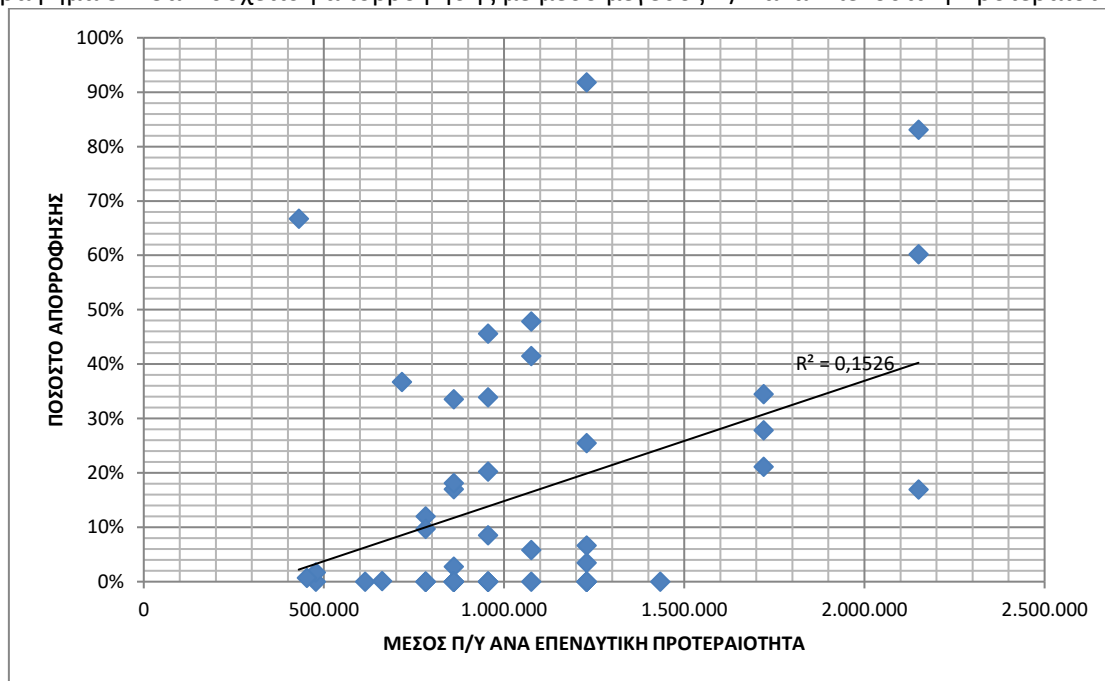
$\Pi =$	α	$+$	$\alpha_1 *$	Π/Υ	$+$	$\alpha_2 *$	Δ	$+$	$\alpha_3 *$	TB	$+$	$\alpha_4 *$	Σ
	0		1,4912E-09			0,00760738			0,02345902			-0,14761453	
			0,87819188			5,06477014			0,36255507			-2,34281427	
			Multiple R						0,72037229				
			R Square						0,51893624				
			Adjusted R Square						0,4646431				
			Observations						49				
			F						12,1356733				

Από την άλλη πλευρά αρνητική επίπτωση έχει η ψευδομεταβλητή που χρησιμοποιήθηκε για να αποτυπώσει τη συνθετότητα των ΟΧΕ και συγκεκριμένα τον αριθμό των επενδυτικών προτεραιοτήτων που έχουν επιλεγεί (1=υψηλή συνθετότητα πάνω από 10 προτεραιότητες, 0+=χαμηλή συνθετότητα κάτω από 9 προτεραιότητες). Προφανώς όσες περισσότερες επενδυτικές προτεραιότητες επιλέγονται τόσο πιο πολύπλοκη καθίσταται η διαχείριση και η υλοποίηση των ΟΧΕ. Για τις δύο αυτές μεταβλητές ο συντελεστής t είναι υψηλός (άνω του 2) και ως εκ τούτου η επίπτωση θεωρείται σημαντική.

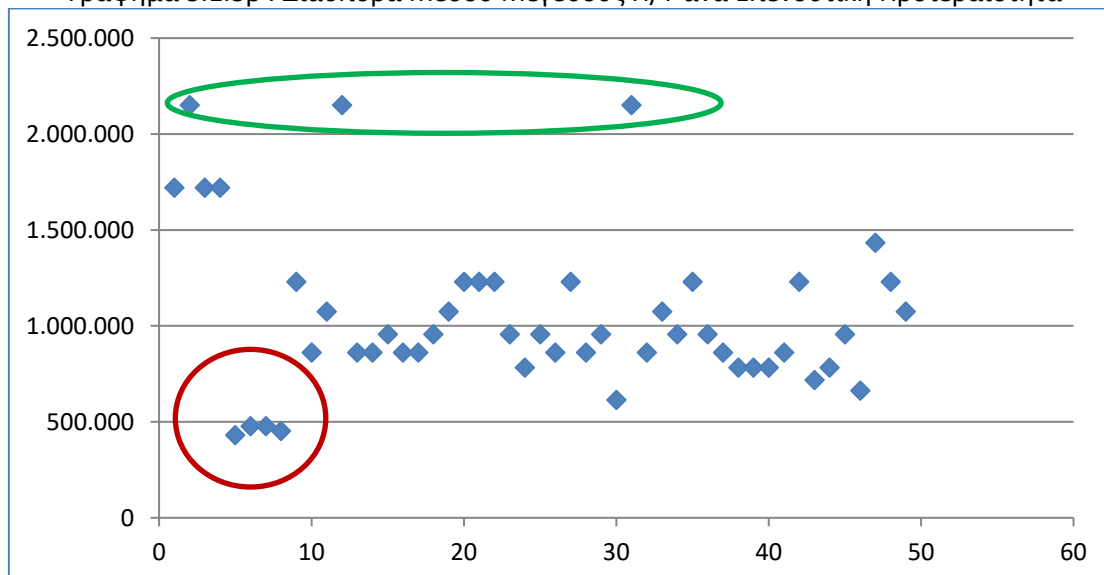
Αντίθετα, οι μεταβλητές του προϋπολογισμού και της τεχνικής βοήθειας δεν φαίνεται να διαδραματίζουν σημαντικό ρόλο (χαμηλός συντελεστής t). Ως προς τη πρώτη μεταβλητή η συγκεκριμένη συμπεριφορά είναι αναμενόμενη καθώς το ύψος του προϋπολογισμού της ΟΧΕ φαίνεται να μην επηρεάζει την δυνατότητα απορρόφησης των πόρων καθώς το μέγεθος ενδεχομένως συνδέεται και με αρτιότερα οργανωμένο φορέα. Ως προς τη δεύτερη μεταβλητή θα ήταν λογικό να εκτιμηθεί ότι με την παροχή τεχνικής βοήθειας η προετοιμασία θα ήταν αρτιότερη και ως εκ τούτου θα αναμενόταν μια υψηλότερη απορρόφηση πόρων. Οι ενδεχόμενοι λόγοι που αυτό δεν πραγματοποιήθηκε πρέπει να αναζητηθούν στη διάρκεια (σημείο στο οποίο δόθηκε) και το ύψος της τεχνικής βοήθειας.

Επίσης, διερευνήθηκε ο ρόλος και άλλων μεταβλητών όπως η φύση του φορέα υλοποίησης και το μέσο μέγεθος προϋπολογισμού ανά επενδυτική προτεραιότητα χωρίς όμως να προκύψουν αξιόπιστα συμπεράσματα. Ως προς την πρώτη μεταβλητή δεν διαφαίνεται κάποια εμφανής υπεροχή του ενός σχήματος έναντι του άλλου. Ως προς τη δεύτερη μεταβλητή προκύπτει μια θετική αλλά μη σημαντική συσχέτιση μεταξύ απορρόφησης και μέσου μεγέθους ανά επενδυτική προτεραιότητα (Γράφημα 3.1.3α).

Γράφημα 3.1.3α. Συσχέτιση απορρόφησης με μέσο μέγεθος Π/Υ ανά Επενδυτική Προτεραιότητα



Γράφημα 3.1.3β : Διασπορά Μέσου Μεγέθους Π/Υ ανά Επενδυτική Προτεραιότητα



Επισημαίνεται ότι το μέσο μέγεθος Π/Υ ανά επενδυτική προτεραιότητα διαμορφώνεται στο €1εκ. ενώ σε 4 ΟΧΕ το μέσο ύψος δεν υπερβαίνει τις €500χιλ. και μόνο σε 3 το μέσο μέγεθος υπερβαίνει τα €2εκ. (Γράφημα 3.1.3α). Εκ των πραγμάτων τίθεται ένα ερώτημα πως με αυτό το ύψος της χρηματοδότησης είναι εφικτό να διαμορφωθούν συνθήκες

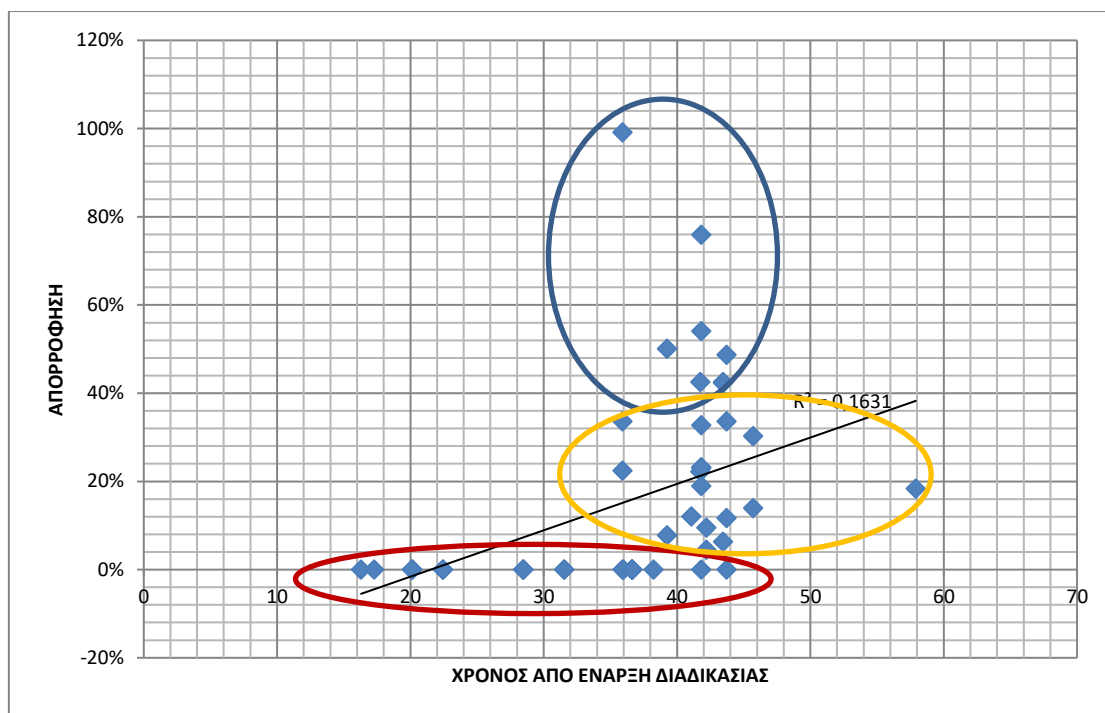
εφαρμογής ολοκληρωμένων παρεμβάσεων και εκτέλεσης έργων με υψηλές αναπτυξιακές επιπτώσεις. Τα ΠΕΠ πρέπει να δεσμεύσουν σημαντικούς πόρους στις προτεραιότητες που είναι κεντρικές στην υλοποίηση ΟΧΕ, ΟΧΕ-ΒΑΑ και η χρηματοδότηση από άλλες προτεραιότητες να είναι διαθέσιμη μόνο μετά από τεκμηριωμένο αίτημα. Μία πιθανή βελτίωση για την επόμενη προγραμματική περίοδο θα μπορούσε να είναι μια απόφαση που επιτρέπει την ενσωμάτωση ενός αποκλειστικού άξονα προτεραιότητας για ολοκληρωμένες χωρικές προσεγγίσεις ο οποίος κατά αποκλειστικότητα θα χρηματοδοτεί ΟΧΕ, ΟΧΕ-ΒΑΑ. Αυτός ο άξονας προτεραιότητας θα μπορούσε να ενσωματώνει πολλαπλούς θεματικούς στόχους και θα μπορούσε να παρέχει μεγαλύτερη ευελιξία από την τρέχουσα προσέγγιση της σχεδίασης.

Από την εξέταση της συνολικής διάρκειας υλοποίησης από την έναρξη του σχεδιασμού έως το Φεβρουάριο του 2020 και της απορρόφησης των πόρων επί του συνόλου των νομικών δεσμεύσεων προέκυψε μια θετική συσχέτιση⁵ μεταξύ των δύο μεγεθών και εντοπίστηκαν τρεις ομάδες ΟΧΕ. Όπως προκύπτει από την ανάλυση το σύνολο των διαδικασιών (σχεδιασμός, έγκριση, δέσμευση πιστώσεων, προκήρυξη έργων, εκτέλεση έργων, παραλαβή, πληρωμή) απαιτεί μεγάλη διάρκεια και η πλειοψηφία των ΟΧΕ παρουσιάζει από μικρή έως μεσαία απορρόφηση μετά από 40 μήνες καθώς μόνο δύο ΟΧΕ καταγράφουν απορρόφηση πάνω από 60%. Η διαπίστωση αυτή είναι σε αντιστοιχία με τη διεθνή εμπειρία καθώς έχει καταγραφεί ότι τα έργα των ΟΧΕ παρουσιάζουν χαμηλότερη απορρόφηση σε σχέση με τα αντίστοιχα τομεακά ή περιφερειακά προγράμματα του ΕΣΠΑ.

Η πρώτη ομάδα με μηδενικές απορροφήσεις (24) περιλαμβάνει ΟΧΕ οι οποίες υλοποιούνται από 16 μήνες έως 44 μήνες με μέση τιμή 30,8 μήνες. Σε αυτή την ομάδα αντιστοιχούν 6,3 θεματικοί και 9,5 επενδυτικές προτεραιότητες ανά ΟΧΕ με μέσο Π/Υ ανά ΕΠ €995χιλ. Δύο ΟΧΕ υπερβαίνουν τους 40 μήνες υλοποίησης και δεν καταγράφουν πληρωμές. Η δεύτερη ομάδα με μικρές απορροφήσεις έως 40% (17) αποτελείται από ΟΧΕ με διάρκεια από 36 έως και 58 μήνες με μέση τιμή 42,7 μήνες. Σε αυτή την ομάδα αντιστοιχούν 6,2 θεματικοί και 9,9 επενδυτικές προτεραιότητες ανά ΟΧΕ με μέσο Π/Υ ανά ΕΠ €979χιλ.

Γράφημα 3.1.3γ : Συσχέτιση απορρόφησης με τη διάρκεια από έγκριση του ΕΣΠΑ14–20 έως 06/02/2020

⁵ Το R2 είναι μεν χαμηλό αλλά στο συγκεκριμένο γράφημα αποτυπώνεται μια απλή συσχέτιση η οποία δείχνει ότι η απορρόφηση συναρτάται από τη συνολική διάρκεια που μεσολάβησε από την έγκριση σε ποσοστό 16,3%.



Τέλος, σε μια μικρότερη ομάδα ΟΧΕ (8) με απορροφήσεις άνω του 40% και διάρκεια από 36 έως 44 μήνες (μέση τιμή 41,4 μήνες), αντιστοιχούν 5,6 θεματικοί και 8,3 επενδυτικές προτεραιότητες ανά ΟΧΕ με μέσο Π/Υ ανά ΕΠ €1.328χιλ.

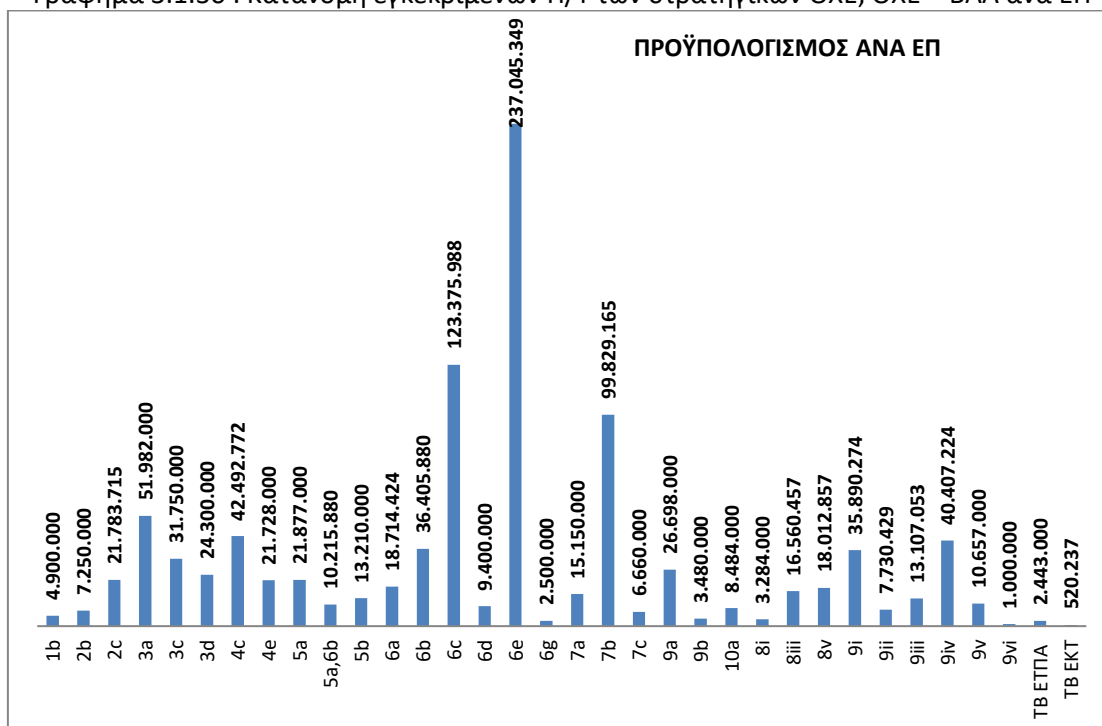
Πίνακας 3.1.3γ : Ομαδοποίηση των Στρατηγικών ΟΧΕ, ΟΧΕ-ΒΑΑ με βάση την πορεία υλοποίησης

ΟΧΕ, ΟΧΕ- ΒΑΑ	ΣΥΝΟΛΙΚΗ ΔΙΑΡΚΕΙΑ ΑΠΟ ΕΝΑΡΞΗ ΣΧΕΔΙΑΣΜΟΥ	% πληρωμών στο σύνολο των Νομικών δεσμεύσεων 06.02.2020	1 Διαδημοτική παρέμβαση	Αστική Αρχή (Δήμος 1 / Άλλο 0)	Θεματικοί Στόχοι	ΕΠ	1 Πολλαπλοί Θ.Σ. & ΕΠ	Έξυπνη Εξειδίκευση / Επιχειρηματικότητα	Τεχνική Βοήθεια (1 ΝΑΙ / 0 ΟΧΙ)	Πλήρης εκχώρηση αρμοδιοτήτων (1 ΝΑΙ / 0 ΟΧΙ)	προεπιλεγμένες περιοχές από ΠΕΠ (1 ΝΑΙ / 0 ΟΧΙ)	Μέσο μέγεθος Π/Υ ανά Ε.Π.
«Η μουσική και η ιστορία των δρόμων»	35,9	0,0%	1	0	10	18	1	1	1	1	0	477.763,81
"Στρατηγικής Βιώσιμης Αστικής Ανάπτυξης περιοχής Κόβα Δήμου Ρόδου"	36,0	0,0%	0	1	4	4	0	1	0	0	1	2.149.937,13
Στρατηγικής Ολοκληρωμένης Χωρικής Επένδυσης (ΟΧΕ) περιοχών φυσικού κάλλους UNESCO	28,5	0,0%	1	0	5	9	0	1	0	0	0	955.527,61
Στρατηγικής Ολοκληρωμένης Χωρικής Επένδυσης (ΟΧΕ) στην ΠΕ Λασιθίου	28,5	0,0%	1	0	6	10	1	1	0	0	0	859.974,85
Στρατηγικής Ολοκληρωμένης Χωρικής Επένδυσης (ΟΧΕ) στην ΠΕ Ρεθύμνου	28,5	0,0%	1	1	6	10	1	1	0	0	0	859.974,85
Στρατηγική Βιώσιμης Αστικής Ανάπτυξης Δήμου Κατερίνης	41,8	0,0%	0	1	4	7	0	0	0	0	0	1.228.535,50
Πτολεμαΐδα «Εδώ ζούμε ... Καλύτερα»	36,6	0,0%	0	1	7	9	1	1	0	0	0	955.527,61
Καστοριά «Ευρωπαϊκή Πόλη να Ζεις και να Επισκεφτείς»	36,6	0,0%	0	1	8	10	1	1	0	0	0	859.974,85
Κοζάνη «Η Πόλη κινείται... κάνουμε μαζί το επόμενο βήμα!»	36,6	0,0%	0	1	6	7	0	1	0	0	0	1.228.535,50
Φλώρινα «Βιώσιμη πόλη, πύλη πολιτισμού»	36,6	0,0%	0	1	8	10	1	1	0	0	0	859.974,85
Γρεβενά 2020	36,6	0,0%	0	1	8	9	1	1	0	0	0	955.527,61
ΟΧΕ Αξιοποίησης Λιμνών Δυτικής Μακεδονίας	38,2	0,0%	1	0	10	14	1	1	0	0	1	614.267,75
«Καρδίτσα, πόλη να ζεις»	22,4	0,0%	0	1	6	9	0	1	0	0	0	955.527,61
"«Τρίκαλα: Μια ανοιχτή πόλη-πρότυπο στις όχθες του Ληθαίου»"	22,4	0,0%	0	1	4	7	0	1	0	0	0	1.228.535,50
Χαλκίδα «Βιώσιμη και έξυπνη πόλη»	20,1	0,0%	0	1	7	10	1	1	1	0	1	859.974,85
«Διαδημοτική Αστική Λειτουργική Περιοχή» των Αστικών Κέντρων των Δήμων Λεβαδέων, Θηβαίων και Αλιάρτου-Θεσπιένων ως Περιοχής Ανάδειξης της σύγχρονης Οικονομίας της Επισκεψιμότητας, Βελτίωσης της Ποιότητας Ζωής Πολιτών και Επισκεπτών και διασφάλισης της Κοινωνικής Συνοχής με αξιοποίηση της "Ολοκληρωμένης Χωρικής Επένδυσης" (ΟΧΕ)	20,1	0,0%	1	1	7	11	1	1	1	0	1	781.795,32
«Ολοκληρωμένο Σχέδιο Βιώσιμης Αστικής Ανάπτυξης (ΟΣΒΑΑ) για την ανάδειξη της πόλης της Λαμίας ως Διεθνώς Αναγνωρίσιμου Πολιτιστικού Προορισμού με αξιοποίηση της Ολοκληρωμένης Χωρικής Επένδυσης (ΟΧΕ)»	20,1	0,0%	0	1	7	11	1	1	1	0	1	781.795,32
Στρατηγικού και Επιχειρησιακού Σχεδίου (Σχεδίου Δράσης) για την Αστική, Κοινωνική, Περιβαλλοντική και Επιχειρηματική Αναζωογόνηση και Εξυγίανση της ευρύτερης περιοχής της ΛΑΠ Ασωπού (ΟΧΕ ΛΑΠ Ασωπού)	16,3	0,0%	1	0	7	11	1	1	0	0	1	781.795,32
«Ολοκληρωμένο Σχέδιο Χωρικής Ανάπτυξης (ΟΣΧΑ) για την ανάδειξη της Πόλης της Κέρκυρας ως Διεθνώς αναγνωρίσιμου Πολύ-θεματικού, Πολύ-προϊοντικού και Δημιουργικού Πολιτιστικού Προορισμού	31,5	0,0%	0	1	6	10	0	1	1	0	0	859.974,85
Στρατηγική Ολοκληρωμένης Χωρικής Επένδυσης στην περιοχή της Παλικής Κεφαλονιάς	31,5	0,0%	0	0	5	7	0	1	1	0	0	1.228.535,50
"Στρατηγικό Σχέδιο Ολοκληρωμένης Χωρικής Επένδυσης για άλλες χωρικές Στρατηγικές στην ευρύτερη περιοχή του Άξονα Κατακόλου – Αρχαίας Ολυμπίας"	43,7	0,0%	1	0	7	13	1	1	0	0	1	661.519,12
«Καλαμάτα 2020:Βιώσιμη και Έξυπνη Πόλη»	36,6	0,0%	0	1	4	6	0	1	0	0	0	1.433.291,42
Στρατηγική Βιώσιμης Αστικής Ανάπτυξης των Δήμων Άργους- Μυκηνών και Ναυπλίων	36,6	0,0%	1	1	4	7	0	1	0	0	0	1.228.535,50
Στρατηγική Ολοκληρωμένων Χωρικών Επενδύσεων (Ο.Χ.Ε.) για την περιοχή της Μάνης	17,3	0,0%	1	0	5	8	0	1	0	0	0	1.074.968,56
ΣΥΝΟΛΑ 1ΗΣ ΟΜΑΔΑΣ	739,3		10	16	151	227	13	23	6	1	7	23.881.770,80
ΜΕΣΗ ΤΙΜΗ	30,8				6,3	9,5						995.073,78
Λάρισα «Η Πόλη στο Προσκήνιο»	42,2	4,5%	0	1	6	8	0	1	0	0	1	1.074.968,56
«Καβάλα 2023: Δημιουργική πόλη – τουριστικός προορισμός αριστείας»	43,4	6,3%	0	1	5	5	0	0	1	0	0	1.719.949,70
Στρατηγικό Σχέδιο για τη Βιώσιμη Αστική Ανάπτυξη Δήμου Ιωαννιτών	39,2	7,8%	0	1	7	10	1	0	0	0	1	859.974,85
Στρατηγική Βιώσιμης Αστικής Ανάπτυξης Δήμου Βόλου	42,2	9,5%	0	1	6	9	0	1	0	0	1	955.527,61
Στρατηγική Βιώσιμης Αστικής Ανάπτυξης Δήμου Πατρέων	43,7	11,7%	0	1	7	11	1	1	1	0	1	781.795,32
Αξιοποίηση – Ενίσχυση των Αναπτυξιακών Πλεονεκτημάτων των μικρών νησιών της Περιφέρειας Β. Αιγαίου, για την ανάσχεση φαινομένων αναπτυξιακής υστέρησης	41,1	12,1%	1	0	7	10	1	1	0	0	0	859.974,85
Ηράκλειο έξυπνη-συνεκτική πόλη, τόπος συνάντησης «5+1» πολιτισμών	45,7	13,9%	0	1	6	10	1	1	1	0	1	859.974,85
Ολοκληρωμένη Χωρική Επένδυση Πολιτιστικής Διαδρομής Εγνατίας Οδού	57,9	18,4%	1	0	5	5	0	1	0	0	1	1.719.949,70
«Έδεσσα- Αστική αναζωογόνηση»	41,8	18,9%	0	1	5	9	0	1	0	0	0	955.527,61
Βιώσιμη Αστική Ανάπτυξη Μυτιλήνης	41,7	22,2%	0	1	4	8	0	0	0	0	1	1.074.968,56
«Αθήνα 2020: Βιώσιμη Ανάπτυξη για τον τουρισμό, τον πολιτισμό, την καινοτομία»	35,9	22,4%	1	0	10	20	1	1	1	1	1	429.987,43
Στρατηγική Βιώσιμης Αστικής Ανάπτυξης για την πόλη των Γιαννιτσών του Δήμου Πέλλας	41,8	23,0%	0	1	4	8	0	0	0	0	0	1.074.968,56
Στρατηγική Βιώσιμης Αστικής Ανάπτυξης της Μητροπολιτικής Ενότητας Θεσσαλονίκης	41,8	23,2%	1	0	7	11	1	1	0	0	1	781.795,32
«Η Αναζωογόνηση του Αστικού Κέντρου των Χανίων με όρους αειφορίας και κοινωνικής συνοχής»	45,7	30,3%	0	1	6	10	1	1	1	0	1	859.974,85
Στρατηγική Βιώσιμης Αστικής Ανάπτυξης Δήμου Βέροιας	41,8	32,7%	0	1	5	7	0	1	0	0	0	1.228.535,50
Διαδημοτική Εταιρική Σχέση για την Ανάπτυξη της Δυτικής Αθήνας με αξιοποίηση της ΟΧΕ/ΒΑΑ	35,9	33,6%	1	0	10	19	1	1	1	1	1	452.618,34
Στρατηγικό Σχέδιο Ολοκληρωμένης Χωρικής Επένδυσης για άλλες χωρικές Στρατηγικές στην Περιοχή Λιμνοθάλασσας Μεσολογίου - Αιτωλικού	43,7	33,6%	1	0	6	9	0	1	0	0	0	955.527,61
ΣΥΝΟΛΑ 2ΗΣ ΟΜΑΔΑΣ	725,6		6	11	106	169	8	13	6	2	11	16.646.019,24
ΜΕΣΗ ΤΙΜΗ	42,7				6,2	9,9						979.177,60
Αλεξανδρούπολη «Ελκυστική πόλη»	43,4	42,3%	0	1	4	4	0	0	1	0	0	2.149.937,13
«Ανάδειξη της ταυτότητας της Χίου ως σύγχρονης πόλης»	41,7	42,5%	0	1	5	7	0	0	0	0	1	1.228.535,50
Στρατηγική Βιώσιμης Αστικής Ανάπτυξης Δήμου Δράμας	43,4	42,5%	0	1	5	5	0	1	1	0	0	1.719.949,70
Στρατηγική Βιώσιμης Αστικής Ανάπτυξης Δήμου Αγρινίου	43,7	48,7%	0	1	7	12	1	1	1	0	0	716.645,71
«Πολιτιστική Διαδρομή στα Αρχαία Θέατρα της Ηπείρου»	39,2	50,1%	1	0	4	4	0	0	0	0	1	2.149.937,13
Στρατηγική Βιώσιμης Αστικής Ανάπτυξης Δήμου Σερρών	41,8	54,1%	0	1	5	9	0	1	0	0	0	955.527,61
Στρατηγική Βιώσιμης Αστικής Ανάπτυξης Δήμου Νάουσας, Ηρωικής Πόλεως Νάουσας	41,8	76,0%	0	1	5	7	0	1	0	0	0	1.228.535,50
Βιώσιμη Αστική Ανάπτυξη Πειραιά	35,9	99,1%	0	1	10	18	1	1	1	1	1	477.763,81
ΣΥΝΟΛΑ 3ΗΣ ΟΜΑΔΑΣ	331,0		1	7	45	66	2	5	4	1	3	10.626.832,09
ΜΕΣΗ ΤΙΜΗ	41,4				5,6	8,3						1.328.354,01

Από την ανάλυση του προϋπολογισμού των επενδυτικών προτεραιοτήτων προκύπτει ότι το 47% (€460εκατ.) των πόρων είναι συγκεντρωμένο σε τρεις ΕΠ :

- 6c Προστασία, προώθηση και ανάπτυξη της πολιτιστικής και φυσικής κληρονομιάς,
- 6e Δράση για τη βελτίωση του αστικού περιβάλλοντος, αναζωογόνηση των υποβαθμισμένων βιομηχανικών εκτάσεων και μείωση της ατμοσφαιρικής ρύπανσης,
- 7b Ενίσχυση περιφερειακής κινητικότητας μέσω της σύνδεσης δευτερευόντων και τριτευόντων κόμβων με τις υποδομές ΔΕΔ-Μ.

Γράφημα 3.1.3δ : Κατανομή εγκεκριμένων Π/Υ των στρατηγικών ΟΧΕ, ΟΧΕ – ΒΑΑ ανά ΕΠ

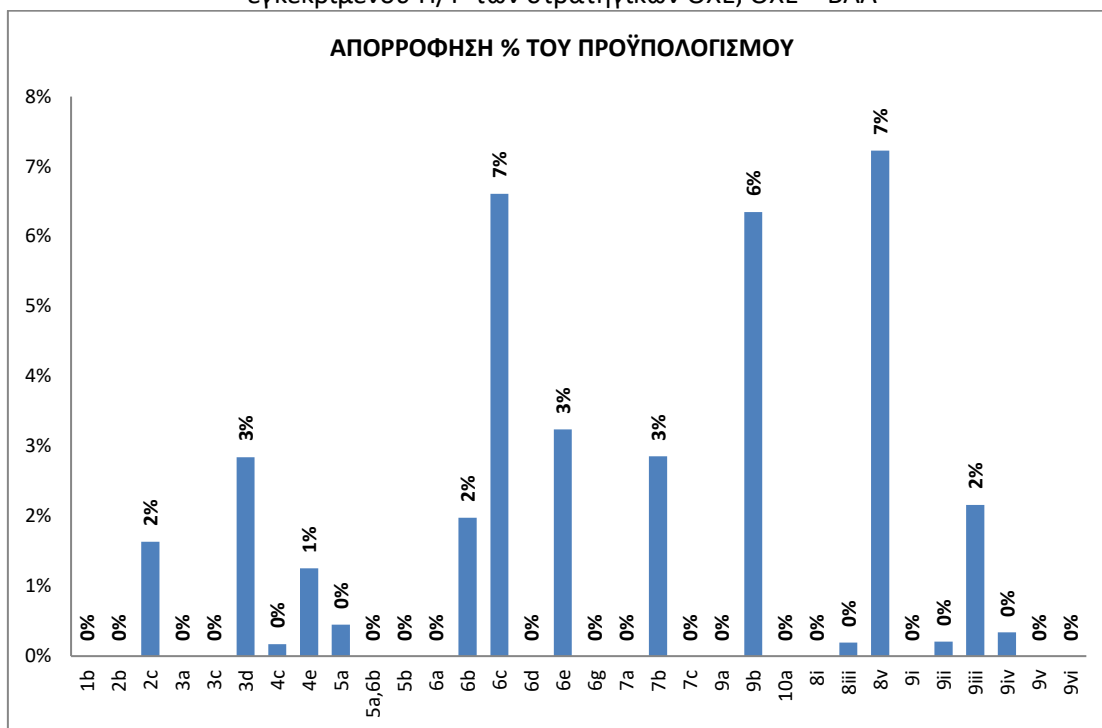


Από την ανάλυση των δεσμεύσεων σε επίπεδο επενδυτικών προτεραιοτήτων προκύπτει ότι το 75% (€76,5 εκατ.) των πόρων που έχουν δεσμευθεί είναι συγκεντρωμένο στις ίδιες τρεις ΕΠ (6c, 6e & 7b)

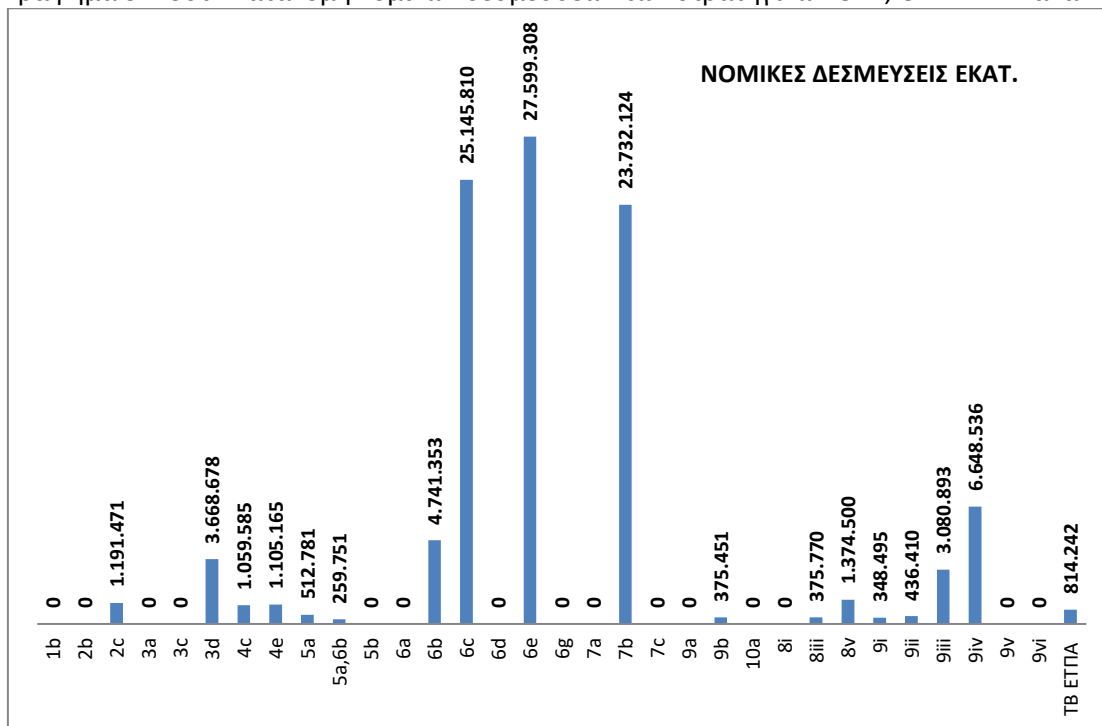
Η απορρόφηση των πόρων με βάση τον προϋπολογισμό αναδεικνύει γενικά μια εικόνα χαμηλής υλοποίησης με επίκεντρο τρεις ΕΠ :

- 6c Προστασία, προώθηση και ανάπτυξη της πολιτιστικής και φυσικής κληρονομιάς,
- 9b Στήριξη για φυσική, οικονομική και κοινωνική αναζωογόνηση υποβαθμισμένων αστικών και αγροτικών κοινοτήτων και περιοχών
- 8v Προσαρμογή των εργαζομένων, των επιχειρήσεων και των επιχειρηματιών στις αλλαγές

Γράφημα 3.1.3ε : Απορρόφηση ανά ΕΠ ως αναλογία των πληρωμών (06/02/2020) επί του εγκεκριμένου Π/Υ των στρατηγικών ΟΧΕ, ΟΧΕ – ΒΑΑ



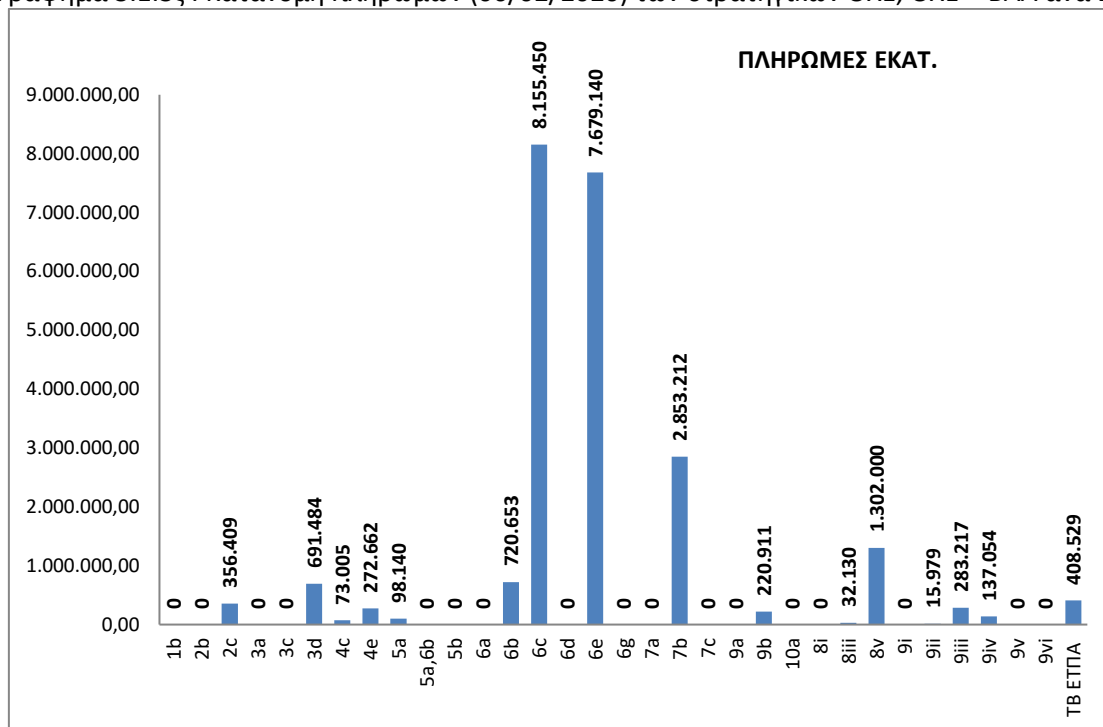
Γράφημα 3.1.3στ : Κατανομή νομικών δεσμεύσεων των στρατηγικών ΟΧΕ, ΟΧΕ – ΒΑΑ ανά ΕΠ



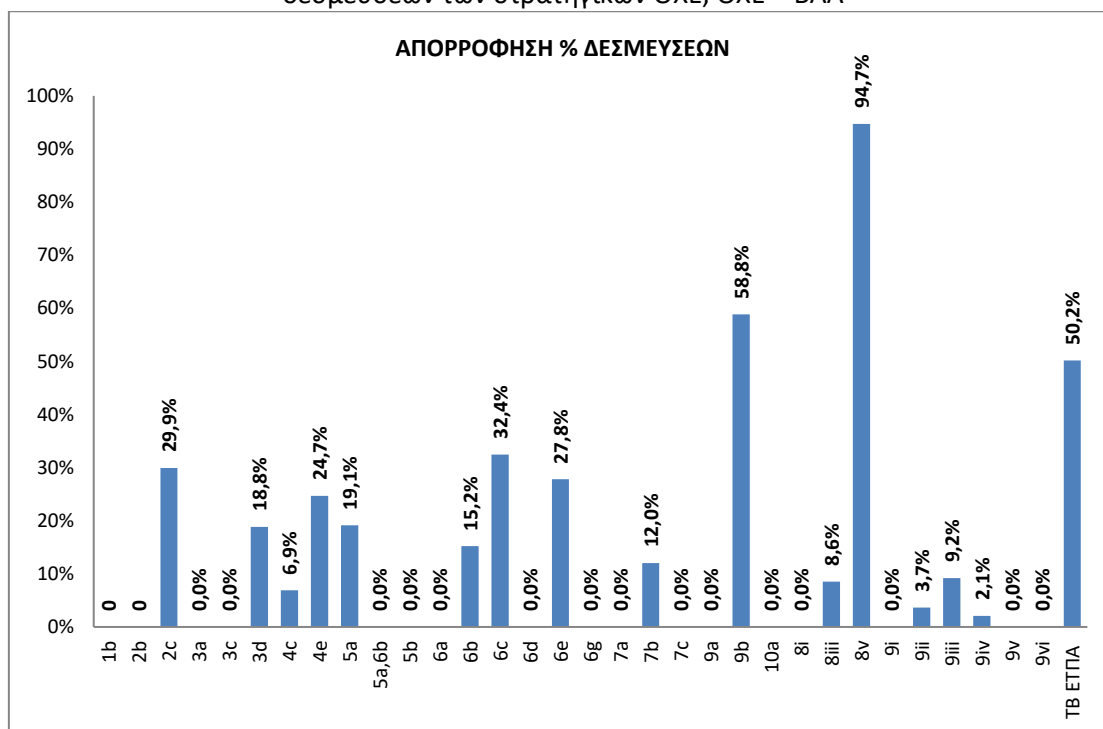
Από την ανάλυση των πληρωμών σε επίπεδο επενδυτικών προτεραιοτήτων προκύπτει ότι το 80% (€18,7 εκατ.) των πόρων που έχει απορροφηθεί είναι συγκεντρωμένο στις ίδιες τρεις ΕΠ (6c, 6e & 7b)

Η απορρόφηση των πόρων με βάση τις νομικές δεσμεύσεις αναδεικνύει μια εικόνα χαμηλής υλοποίησης με επίκεντρο τρεις ΕΠ (6c, 9b, 8v).

Γράφημα 3.1.3ζ : Κατανομή πληρωμών (06/02/2020) των στρατηγικών ΟΧΕ, ΟΧΕ – ΒΑΑ ανά ΕΠ



Γράφημα 3.1.3η : Απορρόφηση ανά ΕΠ ως αναλογία των πληρωμών (06/02/2020) επί των νομικών δεσμεύσεων των στρατηγικών ΟΧΕ, ΟΧΕ – ΒΑΑ



Στον πίνακα 3.1.3δ κωδικοποιούνται προβλήματα σχετικά με την εφαρμογή των Στρατηγικών για Ολοκληρωμένες Χωρικές Επενδύσεις, όπως αυτά προκύπτουν από αναφορές των Διαχειριστικών Αρχών των ΠΕΠ, στα ερωτηματολόγια για την Προγραμματική Περίοδο 2021-2027.

Πίνακας 3.1.3δ : Κωδικοποίηση προβλημάτων κατά την εφαρμογή Ολοκληρωμένων Χωρικών Επενδύσεων με βάση στοιχεία των ερωτηματολογίων για την Προγραμματική Περίοδο 2021-2027 ανά Περιφέρεια

Προβλήματα	Περιφέρεια											
	ΑΝΑΤΟΛΙΚΗΣ ΜΑΚΕΔΟΝΙΑΣ ΚΑΙ ΘΡΑΚΗΣ	ΚΕΝΤΡΙΚΗΣ ΜΑΚΕΔΟΝΙΑΣ	ΔΥΤΙΚΗΣ ΜΑΚΕΔΟΝΙΑΣ	ΗΠΕΙΡΟΥ	ΘΕΣΣΑΛΙΑΣ	ΣΤΕΡΕΑΣ ΕΛΛΑΔΑΣ	ΔΥΤΙΚΗΣ ΕΛΛΑΔΑΣ	ΠΕΛΟΠΟΝΝΗΣΟΥ	ΙΟΝΙΩΝ ΝΗΣΩΝ	ΒΟΡΕΙΟΥ ΑΙΓΑΙΟΥ	ΝΟΤΙΟΥ ΑΙΓΑΙΟΥ	ΚΡΗΤΗΣ
Έλλειψη ώριμων και άμεσα υλοποιήσιμων δράσεων	✓		✓		✓						✓	✓
Υποστελέχωση ή ανετοιμότητα των τοπικών φορέων στην υλοποίηση των δράσεων	✓	✓	✓		✓						✓	✓
Χαμηλή ενεργοποίηση σε παρεμβάσεις ΕΚΤ και επιχειρήσεις, σε σχέση με αυτές των Δήμων για αναπλάσεις		✓										
Καθυστερήση που επιφέρει η εμπλοκή κεντρικών φορέων		✓										
Ανάγκη επέκτασης των δράσεων πέραν της αυστηρώς αστικής περιοχής		✓										
Πολυπλοκότητα στην κατάρτιση στρατηγικών										✓		
Περιορισμένο εύρος ανάπτυξης					✓							
Έλλειψη διασύνδεσης με άλλους φορείς και πρακτικές					✓							
Κατακερματισμός στόχευσης στα ΤΑΠΤοΚ					✓							
Πολυπλοκότητα διαχείρισης των έργων					✓							
Χρονοβόρες αδειοδοτήσεις					✓							
Δεν ελήφθησαν υπόψη κατά το σχεδιασμό συγκεκριμένες απαιτήσεις για επιμέρους κατηγορίες παρεμβάσεων				✓				✓		✓		
Καθυστερήση κατά την εφαρμογή στην επιλογή των περιοχών και επακόλουθα στη συνέχεια των διαδικασιών έγκρισης								✓				
Αστοχίες του αρχικού χρονικού προγραμματισμού κατά την υλοποίηση των δράσεων								✓				
Δύσκολες ή/και χρονοβόρες διαβουλεύσεις										✓	✓	✓
Περιορισμένοι διαθέσιμοι πόροι											✓	
Πολύπλοκες και χρονοβόρες διαδικασίες κατά την εφαρμογή											✓	
Κατά την υλοποίηση προβλήματα ασυμβατότητας επιμέρους προβλέψεων στρατηγικών με ρυθμίσεις χωρικού σχεδιασμού												✓
Για την παρακολούθηση και αξιολόγηση ελλιπής διαθεσιμότητα διαχρονικών στοιχείων και δεικτών στο επίπεδο των Περιοχών Επέμβασης												✓

3.2. Αξιολογική αποτίμηση

3.2.1. Διάσταση υιοθέτησης ολοκληρωμένων τοποκεντρικών στρατηγικών

Ο σχεδιασμός και η υλοποίηση των ΟΧΕ εδραίωσε μια ευρύτερη διαδικασία μετάβασης στην Ελλάδα από μια γραμμική διαδικασία εφαρμογής πολιτικών ανάπτυξης κυρίως από τα πάνω, σε ένα ανοικτό μοντέλο δικτύωσης διαβούλευσης και παραγωγής πολιτικής που στηρίζεται σε παράλληλες διεργασίες, όπως η περιφερειακή μάθηση και η διαμόρφωση τοπικών πλεονεκτημάτων βελτιώνοντας το επίπεδο των αποτελεσμάτων. Επιβεβαιώθηκε ότι το γεωγραφικό χωρικό πλαίσιο σχεδιασμού έχει πραγματικά υψηλή αναπτυξιακή σημασία για τα κοινωνικά, πολιτιστικά και θεσμικά χαρακτηριστικά του.

Σε αυτόν τον μεταβαλλόμενο χαρακτήρα των πολιτικών, η ιεράρχηση έχει εξελιχθεί πλέον με βάση το συνδυασμό από τα πάνω προς τα κάτω, προτεραιοτήτων και χωρικής εξειδίκευσης τους μέσω διαδικασιών με περισσότερες συνεισφορές από κάτω προς τα πάνω και σε τομείς κοινωνικοπολιτικής προτεραιότητας, όπως η αντιμετώπιση κοινωνικών προκλήσεων που αποσκοπούν στην πλήρη αξιοποίηση των συνεργιών και τη βελτιστοποίηση των επιπτώσεων των δημόσιων και ιδιωτικών επενδύσεων σε μια περιοχή.

Παρά τα θετικά βήματα δεν έχει επιτευχθεί η βέλτιστη αξιοποίηση των νέων προσεγγίσεων καθώς συνεχίζουν να υφίστανται αρκετές ακαμψίες των θεσμικών πλαισίων και των οργανωτικών ρυθμίσεων. Ειδικότερα, οι αρμοδιότητες που έχουν εκχωρηθεί στις Αστικές Αρχές στην περίπτωση των ΟΧΕ-ΒΑΑ ή στους συντονιστές Φορείς στην περίπτωση των ΟΧΕ, είναι περιορισμένες.

Για τις ΟΧΕ-ΒΑΑ πλήρης εκχώρηση αρμοδιοτήτων υπάρχει μόνο για τις 4 Αστικές Αρχές στην Περιφέρεια Αττικής. Ωστόσο δεν υπήρξε μέριμνα ενίσχυσης αυτών των Φορέων, κυρίως σε στελεχιακό δυναμικό (η νομοθετική ρύθμιση για τη δυνατότητα μετακίνησης στελεχών της ΜΟΔ προς τις Αστικές Αρχές με πλήρη εκχώρηση αρμοδιοτήτων ψηφίστηκε μόλις στις 01/04/2019).

Οι νέες διαδικασίες που υιοθετήθηκαν και ειδικά η διευρυμένη διαβούλευση διευκόλυνε την ανάπτυξη συνεργειών με άλλα χρηματοδοτικά μέσα και πολιτικές. Καθώς οι στρατηγικές ΟΧΕ εντάχθηκαν στα εν εξελίξει ΠΕΠ η συσχέτιση με υφιστάμενα μέτρα και πολιτικές ενισχύθηκε και ανεδείχθησαν ανάγκες και δυνατότητες συμπληρωματικής στήριξης. Παράλληλα, η ύπαρξη μιας συγκροτημένης στρατηγικής επιτρέπει την κατάθεση προτάσεων σε ευρύτερο κύκλο προγραμμάτων και την προσέλκυση νέων δημόσιων και ιδιωτικών επενδύσεων.

Ήδη, στο πλαίσιο υλοποίησης των ΟΧΕ έχει επιτευχθεί μια πολυταμειακή χρηματοδότηση με τη συμμετοχή του ΕΤΠΑ και του ΕΚΤ παρά τις διαφορετικές δομές και λογική των δύο ταμείων. Σε ορισμένες περιπτώσεις συμμετείχε και το ΕΓΤΑΑ (Ιωάννινα) καθώς και το ΕΤΘΑ.

Δεν είναι όμως εφικτή η κοινή χρηματοδότηση μιας παρέμβασης και αυτό είναι σκόπιμο στο μέλλον να ξεπεραστεί θεσμικά γιατί διευκολύνει την ολοκληρωμένη δομή των παρεμβάσεων σε περιπτώσεις που υπάρχει κοινότητα επιδιώξεων (Για παράδειγμα σε περίπτωση που πραγματοποιείται μια ανάπλαση και ο ανάδοχος προτίθεται να προσλάβει ανέργους το κατασκευαστικό έργο χρηματοδοτείται από ΕΤΠΑ αλλά η κατάρτιση των ανέργων για να μπορούν να προσληφθούν από τον ανάδοχο χρηματοδοτείται από το ΕΚΤ στο πλαίσιο άλλου έργου.).

Σημαντική εξέλιξη αποτελεί και η προσέλκυση ιδιωτικών κεφαλαίων σε μεγάλο αριθμό ΟΧΕ. Συνολικά 41 ΟΧΕ έχουν προβλέψει την ενσωμάτωση επενδυτικών προτεραιοτήτων που συνδέονται με την έξυπνη εξειδίκευση και την επιχειρηματικότητα και ως εκ τούτου αναμένεται να αναπτυχθούν στενότεροι δεσμοί με τον ιδιωτικό τομέα και σε ορισμένες περιπτώσεις με τα ερευνητικά και πανεπιστημιακά ιδρύματα της περιοχής εφαρμογής.

Σε εθνικό και περιφερειακό επίπεδο είναι σκόπιμο να αναληφθούν δράσεις περαιτέρω ενθάρρυνσης των τάσεων αυτών και προσανατολισμού των επενδύσεων με βάση τις τοπικές προτεραιότητες όπως αυτές έχουν αποτυπωθεί στις διαμορφωμένες στρατηγικές των ΟΧΕ.

Ο σχεδιασμός και η εφαρμογή της στρατηγικής διαμόρφωσε νέες διοικητικές ικανότητες (δεξιότητες, εμπιστοσύνη και ικανότητες των συμμετεχόντων φορέων, οργανωτικές αλλαγές δομών, συστημάτων, εργαλείων). Οι φορείς υλοποίησης απέκτησαν εμπειρία στο σχεδιασμό των τοποκεντρικών πολιτικών και δημιουργήθηκαν αποτελεσματικότερες δομές προετοιμασίας σχεδίων και προγραμμάτων.

Σε πολλές αστικές περιοχές δόθηκε αφορμή να αποκτήσουν μια συνολικότερη στρατηγική αστικής ανάπτυξης, που υπερβαίνει τις απαιτήσεις των ΟΧΕ και κινείται σε πιο μακροπρόθεσμο ορίζοντα (όπως ΣΟΑΠ).

Πρέπει να σημειωθεί ότι η ύπαρξη μιας μακροπρόθεσμης Στρατηγικής είναι σημαντική προϋπόθεση για την αποτελεσματική ολοκλήρωση μιας Στρατηγικής Ολοκληρωμένης Χωρικής Επένδυσης. Στο πλαίσιο μιας μακροπρόθεσμης Στρατηγικής είναι βέβαιο ότι δρομολογούνται έγκαιρα οι διαδικασίες ωρίμανσης των επιμέρους πράξεων και δημιουργούνται σίγουρα πιο συνεκτικές διασυνδέσεις, μεταξύ των διαφόρων συντελεστών της τοπικής ανάπτυξης.

Ωστόσο, πρέπει να επισημανθεί ότι οι απαιτούμενες διαδικασίες για την έγκριση τέτοιων Στρατηγικών (με βάση την μέχρι σήμερα εμπειρία) είναι αρκετά χρονοβόρες και έχουν συνολική διάρκεια που ξεπερνάει τα 3 χρόνια από την έναρξη του σχεδιασμού.

Σε ορισμένες Περιφέρειες αναλήφθηκαν πρωτοβουλίες συστηματικότερης ανάλυσης των χωρικών προκλήσεων και εξειδικεύσεων με αποτέλεσμα να δημιουργηθεί ένα σημαντικό υπόβαθρο κατανόησης των τοπικών δυνατοτήτων. Αυτή η προεργασία ενίσχυσε τις δυνατότητες των φορέων υλοποίησης των ΟΧΕ.

Περιορισμένος αριθμός νέων φορέων δημιουργήθηκε αποκλειστικά λόγω ενεργοποίησης ΟΧΕ. Η πλειοψηφία των στρατηγικών εκπονήθηκε και υλοποιείται από ΟΤΑ πρώτου βαθμού (34 από τις 49 Στρατηγικές ΟΧΕ, ΟΧΕ-ΒΑΑ). Στο επίπεδο των Στρατηγικών ΟΧΕ, ΟΧΕ-ΒΑΑ δημιουργήθηκαν δυο νέοι φορείς (μια Υπηρεσιακή Δομή στον Δήμο Πειραιά και ένας Αναπτυξιακός Διαδημοτικός Σύνδεσμος, των Δήμων Καλλιθέας-Π. Φαλήρου και Αλίμου) και ένας νέος φορέας στο επίπεδο των ΤΑΠΤΟΚ (ΤΑΠΤΟΚ Αρκαδία).

Περιορισμένος αριθμός φορέων υλοποίησης ΟΧΕ ανέλαβε ενεργό ρόλο στη διαχείριση τους. Η προκήρυξη έργων και η ανάθεση τους πραγματοποιείται κατά πλειοψηφία από τις Διαχειριστικές Αρχές. Στις περιπτώσεις που φορείς ανέλαβαν διαχειριστικό έργο, όπως προαναφέρθηκε, προέκυψαν προβλήματα στελέχωσης των υπηρεσιών.

Η διαδικασία σχεδιασμού και έγκρισης απεδείχθη χρονοβόρος καθώς 21 από τις 49 στρατηγικές εγκρίθηκαν το 2018 και το 2019 λόγω των νέων κανονιστικών απαιτήσεων (που διαμορφώθηκαν στην Προγραμματική Περίοδο 2014-2020) και της δυσκολίας ανταπόκρισης από τους φορείς και τις Διαχειριστικές Αρχές, οι οποίες είχαν ήδη επωμιστεί σοβαρό διοικητικό έργο για την ενεργοποίηση του συνόλου των δράσεων των ΠΕΠ.

Η καθυστέρηση υποδηλώνει εν μέρει κάποιους περιορισμούς ικανότητας σε τοπικό επίπεδο κατά την αντιμετώπιση των τεχνοκρατικών και διοικητικών απαιτήσεων για τη διαμόρφωση των στρατηγικών, παρότι το πλαίσιο και οι διαδικασίες διαμόρφωσης των στρατηγικών ήταν ήδη γνωστές από τις σχετικές εγκυκλίους σχεδιασμού, υλοποίησης και παρακολούθησης (ΟΧΕ, ΟΧΕ – ΒΑΑ το 2015 & 2016 και ΤΑΠΤΟΚ το 2017).

Απαιτείται ενίσχυση των ικανοτήτων των φορέων για τη διαμόρφωση των προτεραιοτήτων σε τοπικό επίπεδο, εντοπισμός των θεσμικών και διοικητικών προκλήσεων που αντιμετωπίζουν ως φορείς και τοπικές κοινωνίες και σχεδιασμός ενός μείγματος πολιτικής που αντιστοιχεί καλύτερα στις τοπικές ιδιαιτερότητες.

Οι φορείς σε συνεργασία με τις Διαχειριστικές Αρχές είναι σκόπιμο να αναπτύξουν και να υιοθετήσουν:

- Ένα περιορισμένο και εστιασμένο σύνολο δεικτών (πέραν αυτών που συνδέονται με τους επιχειρησιακούς στόχους) ειδικά για τις διαδικασίες υλοποίησης που ακολουθούν και τον αντίκτυπο τους στα αποτελέσματα.
- Εργαλεία για την οργανωτική μάθηση, όπου η εκτίμηση επιπτώσεων παρέχει την ευκαιρία να προβληματιστούν σχετικά με τις εσωτερικές οργανωτικές διαδικασίες και να καταλήξουν σε γενικευμένα συμπεράσματα που μπορούν να τροφοδοτήσουν το μελλοντικό σχεδιασμό ΟΧΕ ή παρόμοιων προγραμμάτων.
- Συστήματα ολοκληρωμένου συντονισμού και καθοδήγησης για μελλοντικές δραστηριότητες.
- Πλατφόρμες ενημέρωσης των βασικών ενδιαφερομένων και βελτίωση της επικοινωνίας μαζί τους για την εκτίμηση του αντίκτυπου που έχουν οι πολιτικές και οι διαδικασίες ως προς την εφαρμογή των ΟΧΕ και την αναπτυξιακή αποτελεσματικότητά τους.

Η προσέγγιση ενίσχυσε το κοινωνικό κεφάλαιο (δίκτυα, κανόνες, σχέσεις και αξίες) που διαμορφώνεται από την ποσότητα και τη συνεργατική ποιότητα των αλληλεπιδράσεων στις περιοχές εφαρμογής.

- Διευρύνεται ο αριθμός των φορέων και των φυσικών προσώπων που εμπλέκονται στη διαδικασία σχεδιασμού και εφαρμογής.
- Δημιουργείται μια αυξημένη κινητικότητα γνώσης σε περιφερειακό και τοπικό επίπεδο, καθώς η τεχνοκρατική τεκμηρίωση αναγκών στρατηγικών και μέσων παράγει ένα απόθεμα ιδεών και προτάσεων το οποίο είναι απαραίτητο για την διαμόρφωση συγκλίσεων και συνεκτικών στρατηγικών.

Η διαδικασία αυτή απαιτεί διαρκή ενεργή διαχείριση η οποία υπερβαίνει το στάδιο του σχεδιασμού και οι φορείς παρακολούθησης και υλοποίησης είναι κρίσιμο να διατηρούν ένα ικανοποιητικό επίπεδο ανταλλαγής ενημέρωσης και απόψεων με το σύνολο των φορέων και να επιδιώκουν την διεύρυνση του κύκλου των εμπλεκόμενων καθώς εξελίσσεται η εφαρμογή των στρατηγικών.

Η Αξιολογική αποτίμηση στην παρούσα φάση έγινε με βάση κωδικοποίηση και αποδελτίωση του τμήματος των στρατηγικών που αφορά στην διακυβέρνηση, ανάλυση στοιχείων που αφορούν στα χαρακτηριστικά των φορέων υλοποίησης και των τελικών δικαιούχων των δράσεων. Σύμφωνα με την μεθοδολογία που προτάθηκε θα πρέπει να γίνει έρευνα πεδίου σε επίπεδο τοπικών εταίρων και φορέων καθώς και στο επίπεδο των Διαχειριστικών Αρχών.

Τα ερωτηματολόγια μπορούν να διακινηθούν την περίοδο Ιούνιος – Ιούλιος 2020 και τα συμπεράσματα να αποτυπωθούν στο τελικό παραδοτέο και να συγκριθούν με τα συμπεράσματα που έχουν ήδη προκύψει από την ανάλυση των εγγράφων και των προγραμματικών κειμένων (desk top analysis) που καταγράφονται στην παρούσα φάση. Τα ερωτηματολόγια εξυπηρετούν την ανάγκη διερεύνησης των απόψεων των φορέων για να προσεγγιστεί ο τρόπος σκέψης τους και οι δικές τους εξηγήσεις για τον σχεδιασμό και την πορεία υλοποίησης των ΟΧΕ.

Με την προσέγγιση αυτή μπορούν να εντοπιστούν ενδιάμεσες επιπτώσεις από την μέχρι σήμερα υλοποίηση των στρατηγικών, που αφορούν στο τρόπο σχεδιασμού, στη διαδικασία της τοπικής μάθησης για την προσέγγιση της τοπικής ανάπτυξης, της συμμετοχής και της διατύπωσης ολοκληρωμένων στρατηγικών καθώς και στη δημιουργία των κατάλληλων δομών που αναμφισβήτητα έχουν αναπτυξιακές επιπτώσεις και είναι καθοριστικές παράμετροι στον σχεδιασμό των ΟΧΕ για τη νέα Προγραμματική Περίοδο.

3.2.2. Διάσταση αξιολόγησης ολοκληρωμένων τοποκεντρικών στρατηγικών

Η αξιολόγηση των ολοκληρωμένων τοποκεντρικών στρατηγικών προσεγγίζεται σε 2 επίπεδα που αφορούν :

- α. Προβλέψεις εγκυκλίων και οδηγιών για τους δείκτες των Στρατηγικών

- β. Αποτίμηση προστιθέμενης αξίας των επίπεδο ΟΧΕ, ΟΧΕ-BAA, ΤΑΠΤΟΚ στην αναπτυξιακή διαδικασία / θετικά αποτελέσματα στις περιοχές εφαρμογής τους (στο πλαίσιο εκ των υστέρων αξιολόγησης)

Στο πλαίσιο της παρούσας προσέγγισης έγινε κωδικοποίηση και αποδελτίωση των προβλέψεων εγκυκλίων και οδηγιών για τους δείκτες εκροής και αποτελέσματος (πίνακας 3.2.2.Πα του παραρτήματος), καθώς και των δεικτών αποτελεσμάτων που έχουν ενσωματωθεί στις εγκεκριμένες στρατηγικές. Τα αποτελέσματα κωδικοποιούνται στον πίνακα 3.2.2.Πβ του παραρτήματος.

Σε γενικές γραμμές στο πλαίσιο των στρατηγικών υιοθετούνται οι κοινοί δείκτες εκροών και οι δείκτες αποτελεσμάτων των Επενδυτικών Προτεραιοτήτων που χρηματοδοτούν τις στρατηγικές.

Στις κατευθυντήριες γραμμές παρακολούθησης και αξιολόγησης, η Επιτροπή παρέχει καθοδήγηση σχετικά με τη χρήση των κοινών δεικτών και προειδοποιεί ότι "οι κοινοί δείκτες αντικατοπτρίζουν τις ενέργειες, όχι τους στόχους ενός προγράμματος ή μιας περιφερειακής πολιτικής" .

Με άλλα λόγια, αυτοί οι δείκτες αντικατοπτρίζουν τις άμεσες εκροές των επενδύσεων και όχι απαραίτητα τις επιπτώσεις τους. Ωστόσο, όταν εξετάζουμε τις τάσεις σε αυτούς τους δείκτες με την πάροδο του χρόνου, θα μπορούσαν να δείξουν πόσο η περιοχή παρέμβασης γίνεται ελκυστική ως τόπος διαβίωσης και επιχειρηματικής δραστηριότητας, δείχνοντας έτσι τον αντίκτυπο των επενδύσεων. Τέτοιου τύπου δείκτες είναι:

- Πληθυσμός που ζει σε περιοχές με ολοκληρωμένες στρατηγικές αστικής ανάπτυξης- άτομα
- Ανοιχτός χώρος που δημιουργείται ή αποκαθίσταται σε αστικές περιοχές – τ.μ.
- Δημόσια ή εμπορικά κτίρια που κατασκευάζονται ή ανακαινίζονται σε αστικές περιοχές – τ.μ.
- Αποκατάσταση κατοικιών σε αστικές περιοχές-τ.μ.

Αυτού του χαρακτήρα δείκτες εντοπίζονται σε αρκετές περιπτώσεις των εγκεκριμένων στρατηγικών όπου υιοθετούνται επιπλέον δείκτες, που μάλιστα συνδέονται με τους επιμέρους στρατηγικούς στόχους και τεκμηριώνονται με βάση τον ιδιαίτερο χαρακτήρα των περιοχών επέμβασης. Συνήθως οι δείκτες συνδέονται με την προσπάθεια βελτίωσης των χαρακτηριστικών και της ελκυστικότητας των περιοχών παρέμβασης (όπως χώροι πρασίνου που δημιουργούνται ή γίνονται προσβάσιμοι στο ευρύ κοινό, αύξηση του αριθμού επισκεπτών, ανάπτυξη ψηφιακών υπηρεσιών για επισκέπτες, κάλυψη του πληθυσμού με αναπηρία που λαμβάνουν υπηρεσίες).

Επιπρόσθετα από άλλα προγράμματα και το ESPON προτείνονται δείκτες:

- Ποσοστό καθαρής μετανάστευσης- άτομα (δείχνει την ελκυστικότητα)

- Πληθυσμός που κατοικεί σε απόσταση 50 χλμ από την περιοχή παρέμβασης-άτομα (δείχνει τη δυναμική της περιοχής).
- Ρυθμός κατασκευής νέων κτιρίων (άδειες)- τ.μ.
- Φυσική κίνηση πληθυσμού – άτομα
- Πρόσβαση σε υπηρεσίες (νοσοκομεία-σχολεία) – άτομα
- Μακροπρόθεσμα άνεργοι- άτομα

Η υπερβολική επικέντρωση σε τομεακούς/κλαδικούς δείκτες δημιουργεί την αντίληψη ότι μια ολοκληρωμένη εδαφική στρατηγική είναι μια συλλογή παρεμβάσεων που θα χρηματοδοτηθούν από ευρωπαϊκούς πόρους, μετρούμενη με τους τυπικούς δείκτες του προγράμματος της ΕΕ. Μια τέτοια προσέγγιση δεν προσφέρει προστιθέμενη αξία από την άποψη της τοποκεντρικής πολιτικής.

Οι επιλεγμένοι δείκτες ESPON δεν είναι αναγκαστικά άμεσοι δείκτες αποτελεσμάτων που θα μπορούσαν να χρησιμοποιηθούν για τη μέτρηση των επιδόσεων των προγραμμάτων που χρηματοδοτούνται από την ΕΕ. Πρόκειται μάλλον για δείκτες που αποτυπώνουν τα αποτελέσματα της πολιτικής και είναι πιο συναφείς στη φάση της εκ των υστέρων αξιολόγησης.

Αυτή η Αξιολογική αποτίμηση μπορεί να γίνει στο πλαίσιο των προβλεπόμενων από τα ΠΕΠ αξιολογήσεων των στρατηγικών. Αυτή η προσέγγιση απαιτεί την ανάλυση δεδομένων σχετικά με τα αποτελέσματα των στρατηγικών και τις επιπτώσεις στη τοπική οικονομία. Ειδικότερα, ανάλογα με τα διαθέσιμα δεδομένα για τη σχετική γεωγραφική κλίμακα και τη θεματική εστίαση της στρατηγικής, μπορούν να εκτιμηθούν επιλεγμένοι δείκτες. Επιπρόσθετα, μπορεί να αναδειχθούν μακροπρόθεσμα και βραχυπρόθεσμα αποτελέσματα χρησιμοποιώντας ποιοτικές και ποσοτικές προσεγγίσεις.

Σίγουρα και στο επίπεδο αυτό θα πρέπει να γίνουν κάποιες προσεγγίσεις για τον προσδιορισμό και την υιοθέτηση κάποιων γενικών απλοποιημένων και περιορισμένων σε αριθμό δεικτών, σε συσχέτιση με γενικές κατηγορίες περιοχών παρέμβασης.

Προς αυτή την κατεύθυνση μπορούν να χρησιμοποιηθούν έρευνες πεδίου, focus groups, εκτιμήσεις ανά θεματικό πεδίο με βάση αναλύσεις πολιτικών σε διαπρογραμματική βάση καθώς και από μελέτες περίπτωσης σε επίπεδο χωρικής ενότητας για την εξέλιξη βασικών κατά περίπτωση στρατηγικής μεγεθών.

3.3. Συμπεράσματα - Προτάσεις

Βασικοί στόχοι οποιασδήποτε Στρατηγικής Ολοκληρωμένης χωρικής ανάπτυξης πρέπει να είναι η αντιστροφή της φθίνουσας πορείας που οδηγεί στην περιθωριοποίηση και η ανάδειξη των ισχυρών πλεονεκτημάτων για τη διασφάλιση μιας ανοδικής δυναμικής μέσω της εστίασης στους βασικούς καταλύτες ανάπτυξης και της ενίσχυσης της χωρικής και κοινωνικοοικονομικής σύνδεσης των τοπικών παραγωγικών δυνάμεων.

Το βασικό πλεονέκτημα των Ολοκληρωμένων Χωρικών Επενδύσεων, ανεξαρτήτως εργαλείου ΟΧΕ, ΟΧΕ-ΒΑΑ ή ΤΑΠΤΟΚ, έγκειται στην ενοποιημένη και από κάτω προς τα πάνω διαδικασία σχεδιασμού, καθώς και στην έμφαση που δίνουν στη συνδεσιμότητα μεταξύ περιοχών και φορέων.

Η διευρυμένη συμμετοχή στο σχεδιασμό οδηγεί στην καλύτερη κατανόηση των μηχανισμών της ανάπτυξης που βασίζονται στο συνδυασμό του ενδογενούς δυναμικού και των ευκαιριών από τις διαθέσιμες πηγές χρηματοδότησης. Αυτά τα πλεονεκτήματα μπορεί να οδηγήσουν στην εδραίωση μιας ποιοτικότερης διακυβέρνησης που θα χαρακτηρίζεται από τη συμμετοχή, τη συνεργασία και την αποτελεσματικότητα.

Για την προετοιμασία των Ολοκληρωμένων Χωρικών Επενδύσεων, ανεξαρτήτως εργαλείου ΟΧΕ, ΟΧΕ-ΒΑΑ ή ΤΑΠΤΟΚ, απαιτείται αυξημένος συντονισμός σε τοπικό και περιφερειακό επίπεδο, σαφής αντίληψη του χωροταξικού σχεδιασμού και των αναπτυξιακών προτεραιοτήτων και επαρκής χρηματοδότηση των φορέων για τη διαμόρφωση της στρατηγικής και την ωρίμανση των έργων και παρεμβάσεων. Στη λογική αυτή υπάρχει ανάγκη συστηματικής διαβούλευσης και συνεργασίας μεταξύ των φορέων κυρίως των δύο επιπέδων της τοπικής αυτοδιοίκησης αλλά και των άλλων αναπτυξιακών και κοινωνικών φορέων κατά τη διάρκεια διαμόρφωσης των ΠΕΠ έτσι ώστε να έχουν ενσωματωθεί οι κεντρικές επιδιώξεις στα ΠΕΠ και να έχουν προβλεφθεί επαρκείς σχετικές χρηματοδοτήσεις για την επίτευξη τους.

Η αξιοποίηση διαδικασιών από την εφαρμογή άλλων στρατηγικών (όπως RIS3) κυρίως ως προς την διαβούλευση διευκολύνει την έγκαιρη διαμόρφωση ενός προκαταρκτικού σχεδιασμού, που θα ληφθεί υπόψη στη διαμόρφωση του ΠΕΠ, για να είναι στη συνέχεια δυνατή η διάθεση των απαιτούμενων πόρων ανά προτεραιότητα για την χρηματοδότηση της στρατηγικής.

Άλλωστε, ο ολοκληρωμένος χαρακτήρας των παρεμβάσεων προϋποθέτει την ύπαρξη μιας συνεκτικής στρατηγικής και ενός ρεαλιστικού οράματος, η επίτευξη του οποίου θα στηρίζεται από έργα και παρεμβάσεις με υψηλές συνέργειες μεταξύ τους και με επαρκή επίπεδα χρηματοδότησης.

Οι αδυναμίες που εντοπίστηκαν στην Προγραμματική Περίοδο 2014-2020 σε Ολοκληρωμένες Χωρικές Επενδύσεις που υλοποιούνται στην ΕΕ, αναδεικνύει την ανάγκη μιας επανεκκίνησης μεν αλλά στο πλαίσιο της συνέχισης.

Η συσσώρευση εμπειρίας (σε συγκεκριμένες περιοχές και φορείς) στη διακυβέρνηση και διαχείριση καθώς και στην υλοποίηση συγκεκριμένου τύπου επενδύσεων, διευκολύνει την διαμόρφωση ενός αποτελεσματικότερου σχεδιασμού με καλύτερες πιθανότητες επιτυχίας στο μέλλον.

Στο γράφημα 3.3 αποτυπώνονται οι κρίσιμες διαδικασίες ανά φάση εκπόνησης και ενεργοποίησης των Ολοκληρωμένων Χωρικών Επενδύσεων, ανεξαρτήτως εργαλείου ΟΧΕ, ΟΧΕ-ΒΑΑ ή ΤΑΠΤΟΚ, με τα ορόσημα και τις απαιτήσεις συμμόρφωσης.

Γράφημα 3.3 : Κρίσιμες διαδικασίες ανά φάση εκπόνησης και ενεργοποίησης των Ολοκληρωμένων Χωρικών Επενδύσεων

ΦΑΣΗ 1Α ΔΙΑΒΟΥΛΕΥΣΗ	Η ΠΕΡΙΦΕΡΕΙΑ ΣΤΟ ΠΛΑΙΣΙΟ ΣΧΕΔΙΑΣΜΟΥ ΤΟΥ ΠΕΠ ΣΕ ΣΥΝΕΡΓΑΣΙΑ ΜΕ ΟΤΑ ΚΑΘΟΡΙΖΕΙ ΚΡΙΤΗΡΙΑ ΚΑΙ ΚΑΤΗΓΟΡΟΠΟΙΕΙ ΠΕΡΙΟΧΕΣ	ΤΕΚΜΗΡΙΩΣΗ ΒΑΣΙΚΩΝ ΑΝΑΓΚΩΝ ΚΑΙ ΔΙΑΜΟΡΦΩΣΗ ΠΡΟΤΕΡΑΙΟΤΗΤΩΝ ΠΑΡΕΜΒΑΣΗΣ	ΔΙΑΜΟΡΦΩΣΗ ΒΑΣΙΚΗΣ ΣΤΡΑΤΗΓΙΚΗΣ ΠΑΡΕΜΒΑΣΗΣ ΚΑΙ ΤΟΥ ΟΡΑΜΑΤΟΣ ΜΕ ΔΙΑΒΟΥΛΕΥΣΗ ΣΤΙΣ ΤΟΠΙΚΕΣ ΚΟΙΝΩΝΙΕΣ	ΔΕΣΜΕΥΣΗ ΑΝΤΙΣΤΟΙΧΩΝ ΠΟΡΩΝ ΣΤΟ ΠΕΠ ΑΝΑ ΠΡΟΤΕΡΑΙΟΤΗΤΑ ΓΙΑ ΤΗΝ ΚΑΛΥΨΗ ΤΩΝ ΔΙΑΠΙΣΤΩΜΕΝΩΝ ΑΝΑΓΚΩΝ
ΦΑΣΗ 1Β ΠΡΟΕΤΟΙΜΑΣΙΑ	ΠΡΟΕΤΟΙΜΑΣΙΑ ΦΟΡΕΩΝ ΚΑΙ ΕΞΕΙΔΙΚΕΥΣΗ ΤΗΣ ΣΤΡΑΤΗΓΙΚΗΣ ΤΟΥΣ ΓΙΑ ΝΑ ΕΙΝΑΙ ΕΤΟΙΜΟΙ ΓΙΑ ΤΗΝ ΠΡΟΣΚΛΗΣΗ	ΟΡΙΣΤΙΚΟΠΟΙΗΣΗ ΤΗΣ ΧΩΡΙΚΗΣ ΣΤΡΑΤΗΓΙΚΗΣ ΚΑΙ ΟΡΑΜΑΤΟΣ - ΟΡΙΘΕΤΗΣΗ ΤΗΣ ΑΚΡΙΒΟΥΣ ΠΕΡΙΟΧΗΣ ΠΑΡΕΜΒΑΣΗΣ	ΔΙΑΜΟΡΦΩΣΗ ΠΑΚΕΤΟΥ ΕΡΓΩΝ ΚΑΙ ΠΑΡΕΜΒΑΣΕΩΝ ΓΙΑ ΤΗΝ ΥΛΟΠΟΙΗΣΗ ΤΗΣ ΣΤΡΑΤΗΓΙΚΗΣ	ΠΡΟΤΑΣΗ ΓΙΑ ΤΗΝ ΔΟΜΗ ΔΙΑΚΥΒΕΡΝΗΣΗΣ
ΦΑΣΗ 2 ΠΡΟΣΚΛΗΣΗ	ΥΠΟΒΟΛΗ ΣΧΕΔΙΟΥ ΟΧΕ ΠΕΡΙΕΧΟΜΕΝΟ - ΔΙΑΚΥΒΕΡΝΗΣΗ	ΔΙΑΒΟΥΛΕΥΣΗ ΜΕ ΔΙΑΧΕΙΡΙΣΤΙΚΗ ΑΡΧΗ ΓΙΑ ΤΟ ΠΕΡΙΕΧΟΜΕΝΟ	ΟΡΙΣΤΙΚΟΠΟΙΗΣΗ ΠΡΟΓΡΑΜΜΑΤΟΣ	ΔΙΑΣΦΑΛΙΣΗ ΣΥΝΤΟΝΙΣΜΟΥ ΜΕ ΆΛΛΑ ΠΡΟΓΡΑΜΜΑΤΑ
ΦΑΣΗ 3 ΕΚΧΩΡΗΣΗ	ΑΞΙΟΛΟΓΗΣΗ ΔΥΝΑΤΟΤΗΤΩΝ ΔΙΑΧΕΙΡΙΣΗΣ ΦΟΡΕΑ	ΠΕΡΙΓΡΑΦΗ ΔΙΑΔΙΚΑΣΙΩΝ ΠΟΥ ΘΑ ΑΚΟΛΟΥΘΟΥΝ ΟΙ ΦΟΡΕΙΣ	ΠΡΑΞΗ ΕΚΧΩΡΗΣΗΣ ΑΡΜΟΔΙΟΤΗΤΩΝ ΥΛΟΠΟΙΗΣΗΣ	ΣΥΜΦΩΝΙΑ ΤΡΟΠΟΥ ΕΝΗΜΕΡΩΣΗΣ ΤΗΣ ΔΙΑΧΕΙΡΙΣΤΙΚΗΣ ΑΡΧΗΣ - ΕΝΤΥΠΟ
ΦΑΣΗ 4 ΥΛΟΠΟΙΗΣΗ	ΔΗΜΙΟΥΡΓΙΑ ΚΑΤΑΛΛΗΛΟΥ ΜΗΧΑΝΙΣΜΟΥ ΔΙΑΧΕΙΡΙΣΗΣ	ΔΙΑΜΟΡΦΩΣΗ ΣΥΣΤΗΜΑΤΟΣ ΠΑΡΑΚΟΛΟΥΘΗΣΗΣ ΚΑΙ ΑΞΙΟΛΟΓΗΣΗΣ	ΕΝΑΡΞΗ ΥΛΟΠΟΙΗΣΗΣ	ΕΝΗΜΕΡΩΣΗ ΤΕΛΙΚΩΝ ΔΙΚΑΙΟΥΧΩΝ, ΠΡΟΣΚΛΗΣΕΙΣ, ΔΙΑΒΙΒΑΣΗ ΕΝΤΥΠΩΝ ΕΝΗΜΕΡΩΣΗΣ ΣΤΗΝ ΔΙΑΧΕΙΡΙΣΤΙΚΗ ΑΡΧΗ

Η έγκαιρη έναρξη της διαβούλευσης (πριν την έγκριση των ΠΕΠ) με στόχο την αποσαφήνιση των βασικών προτεραιοτήτων χωρικής και αστικής ανάπτυξης καθώς και των μέσων επίτευξης τους διευκολύνει τη διαμόρφωση ενός πιο εστιασμένου ΠΕΠ (Φάση 1α).

Τα ΠΕΠ πρέπει να δεσμεύσουν σημαντικούς πόρους στις προτεραιότητες που είναι κεντρικές στην υλοποίηση αστικών αναπτύξεων και η χρηματοδότηση από άλλες προτεραιότητες να είναι διαθέσιμη μόνο μετά από τεκμηριωμένο αίτημα. Μία πιθανή βελτίωση για την επόμενη προγραμματική περίοδο θα μπορούσε να είναι μια απόφαση που επιτρέπει την ενσωμάτωση ενός αποκλειστικού άξονα προτεραιότητας για ολοκληρωμένες χωρικές προσεγγίσεις ο οποίος κατά αποκλειστικότητα θα χρηματοδοτεί ΟΧΕ. Αυτός ο άξονας προτεραιότητας θα μπορούσε να ενσωματώνει πολλαπλούς θεματικούς στόχους και θα μπορούσε να παρέχει μεγαλύτερη ευελιξία από την τρέχουσα προσέγγιση της σχεδίασης.

Όπως φαίνεται οι ήδη εγκεκριμένες στρατηγικές έχουν λάβει ως πλαίσιο αναφοράς χωροταξικά και πολεοδομικά πλαίσια (εγκεκριμένα ή υπό έγκριση) που κατά κανόνα λειτουργούν ως τεκμηριωτική βάση για τον προσδιορισμό προτεραιοτήτων χωρικής και αστικής ανάπτυξης.

Η αναμενόμενη ολοκλήρωση της έγκρισης των Περιφερειακών Χωροταξικών Πλαισίων συνδυαστικά με το νέο Ρυθμιστικό Σχέδιο Αθήνας – Αττικής, δημιουργούν ένα συστηματικό και επικαιροποιημένο πλαίσιο αναφοράς σε ότι αφορά το σχεδιασμό στρατηγικών για χωρική αστική ανάπτυξη. Σημειώνεται ότι στρατηγικές που υλοποιούνται στην Προγραμματική Περίοδο 2014-2020 έχουν λάβει υπόψη και έχουν ενσωματώσει τις κατευθύνσεις από το νέο Ρυθμιστικό Σχέδιο Αθήνας – Αττικής, αλλά και τα αναθεωρημένα Περιφερειακά Χωροταξικά Πλαίσια, που κατά τη σύνταξη των στρατηγικών βρισκόντουσαν σε διαδικασία διαβούλευσης.

Οι πολεοδομικές – χωρικές ρυθμίσεις στο επίπεδο των περιοχών εφαρμογής, δεν αποτελούν καθοριστικές παραμέτρους για την διατύπωση της αναπτυξιακής προοπτικής της περιοχής, που καθορίζεται σε υπερκείμενο επίπεδο και εκ των πραγμάτων τα υποκείμενα επίπεδα σχεδιασμού, πρέπει να είναι συμβατά με τις αναπτυξιακές κατευθύνσεις τους. Οι πολεοδομικές – χωρικές ρυθμίσεις στο επίπεδο των περιοχών εφαρμογής, είναι σίγουρα καθοριστικές παράμετροι σε πρώτο επίπεδο, για την οριοθέτηση των περιοχών επέμβασης, με την έννοια της διασφάλισης συνεκτικών λειτουργικών ζωνών ή και της πρόβλεψης ειδικού τύπου παρεμβάσεων (όπως για αναπλάσεις συγκεκριμένων ζωνών ή στοιχείων του αστικού περιβάλλοντος). Σε δεύτερο επίπεδο, η ύπαρξη θεσμοθετημένων πολεοδομικών ρυθμίσεων στο επίπεδο των περιοχών εφαρμογής μπορεί να είναι καθοριστική παράμετρος για την στοιχειοθετημένη επιλογή επιμέρους δράσεων ή και για την δυνατότητα έγκαιρης ωρίμανσης τους (για παράδειγμα η ύπαρξη θεσμοθετημένου ΣΒΑΚ, απλουστεύει και επιταχύνει κατά πολύ την όλη διαδικασία ωρίμανσης δράσεων που αφορούν πεζοδρόμους ή διαπλατύνσεις πεζοδρομίων ή δημιουργία ποδηλατικών διαδρομών). Επιπρόσθετα ειδικές θεματικές στρατηγικές (όπως αυτή για τη κλιματική αλλαγή) που έχουν ήδη εγκριθεί σε Εθνικό επίπεδο και

εξειδικεύονται σε Περιφερειακό λειτουργούν επίσης ως τεκμηριωτική βάση για επιμέρους θεματικές και τομείς.

Οι στρατηγικές προσεγγίσεις κατά περίπτωση βασίζονται στα συγκεκριμένα φυσικά ή άυλα στοιχεία και πόρους της αντίστοιχης περιοχής και ενσωματώνουν την πρόθεση για οικονομική και θεσμική αναβάθμιση αποφεύγοντας την αντιγραφή στρατηγικών από άλλες περιοχές. Μια προσεκτική και σε βάθος διάγνωση των σύνθετων συστημικών προβλημάτων θα συμβάλει στην αποφυγή υιοθέτησης επιφανειακά ελκυστικών λύσεων, που δεν είναι επαρκώς εστιασμένες ή δεν ανταποκρίνονται στις τοπικές συνθήκες. Είναι κρίσιμο σε αυτή την φάση να οικοδομηθεί μια καλύτερη κοινή κατανόηση των πραγματικών δεδομένων, των κριτηρίων επιλογής και των τεκμηριωμένων αναλύσεων των προβλημάτων για να διαμορφωθεί η κατάλληλη στρατηγική προσέγγιση της χωρικής/αστικής ανάπτυξης (Φάση 1β).

Άλλωστε, η εμπειρία από άλλες χώρες έχει αναδείξει την αναγκαιότητα συνδυασμού της τοπικής γνώσης από κάτω προς τα πάνω και της επιχειρησιακής και αναλυτικής εμπειρίας που προέρχεται από τα πάνω. Σε αυτή την κατεύθυνση οι περιφερειακές, εθνικές και ευρωπαϊκές αρχές μπορούν να διαδραματίσουν συντονιστικό και καθοδηγητικό ρόλο με την παροχή ακριβούς και έγκαιρης καθοδήγησης (όπως έχει συμβεί στο παρελθόν στις περιπτώσεις Πάτρας, Plondiv) ή την διασφάλιση του συντονισμού μεταξύ κυβερνητικών υπηρεσιών και ευρωπαϊκών θεσμικών οργάνων (π.χ. C & IoS, Chomuton, Tatabánya), καθώς και με την διευκόλυνση της συνεργασίας μεταξύ των τοπικών αρχών την ενθάρρυνση ενός αποτελεσματικού διαλόγου και ανταλλαγής πρακτικών μεταξύ πόλεων (π.χ. Pecs, Aurillac, Maribor, Palermo, Torino και Vienna)⁶. Άρα, η φάση 1β είναι κρίσιμη για την διαμόρφωση μιας αξιόπιστης στρατηγικής και απαιτεί χρόνο (συνεννοήσεις, διαβουλεύσεις) και διάθεση πόρων για την τεκμηρίωση της στρατηγικής. Ως εκ τούτου πρέπει να ξεκινήσει με την έγκριση του ΠΕΠ για να μην παρατηρηθεί το φαινόμενο της καθυστέρησης στην υποβολή και έγκριση των Ολοκληρωμένων Χωρικών Επενδύσεων. Οι προαναφερόμενες καθυστερήσεις χαρακτηρίζουν την προηγούμενη προγραμματική περίοδο (για 26 από τις 49 ΟΧΕ, ΟΧΕ-BAA η πρόσκληση δημοσιεύθηκε το 2017 και 2018, ενώ απαιτήθηκαν 11 μήνες από την έναρξη του σχεδιασμού μέχρι την έγκριση της στρατηγικής). Προτείνεται να υιοθετηθούν δείκτες «αποτύπωσης των διαδικασιών» ενδεικτικά ως προς την διαδικασία και την χρονική διάρκεια επιλογής και έγκρισης των στρατηγικών (ενδεικτικά αναλογία στρατηγικών που προκαθορίζονται στο επίπεδο προγραμματικών εγγράφων ως προς το σύνολο των εγκεκριμένων στρατηγικών, αναλογία στρατηγικών που προκύπτουν από ανταγωνιστική διαδικασία, δείκτες που προσδιορίζουν την χρονική διάρκεια κρίσιμων ενδιάμεσων σταδίων ενδεικτικά από την πρόσκληση έως την έγκριση).

Ειδικά για τις ΟΧΕ-BAA σε αστικές περιοχές επιβάλλεται μια συνολικότερη θεώρηση των αναπτυξιακών προοπτικών της πόλης, της θέσης και του ρόλου της στην ευρύτερη περιοχή καθώς και των διεθνών διασυνδέσεων της και προοπτικών. Η κάθε πόλη χρειάζεται ένα

⁶ Integrated territorial and urban strategies: how are ESIF adding value in 2014- 2020? Σελ.85

στέρεο υπόβαθρο ανάλυσης των προβλημάτων και των αναγκών της, καθώς και ένα σαφές όραμα που αντανακλά και προβάλλει την εικόνα της στο μέλλον. Πάνω σε αυτόν τον ευρύτερο καμβά θα τοποθετηθεί καλύτερα η Στρατηγική ΟΧΕ- ΒΑΑ.

Επίσης, ένα κρίσιμο σημείο σχεδιασμού είναι η πολυπλοκότητα των Ολοκληρωμένων Χωρικών Επενδύσεων, ανεξαρτήτως εργαλείου ΟΧΕ, ΟΧΕ-ΒΑΑ ή ΤΑΠΤΟΚ, ως προς τον αριθμό των Επενδυτικών Προτεραιοτήτων που περιλαμβάνουν. Στην Προγραμματική Περίοδο 2014-2020 ο μέσος αριθμός Επενδυτικών Προτεραιοτήτων ανά ΟΧΕ, ΟΧΕ-ΒΑΑ διαμορφώθηκε σε 9,4 ενώ στο σύνολο της ΕΕ δεν υπερέβαινε τις 4 στις ανεπτυγμένες περιφέρειες και στις περιφέρειες σε μετάβαση και τις 7 στις λιγότερο ανεπτυγμένες περιφέρειες⁷. Όμως, από την άλλη πλευρά είναι σκόπιμο να προβλεφθεί επάρκεια πόρων ανά προτεραιότητα για να μπορεί να διαμορφωθεί μια ολοκληρωμένη προσέγγιση. Σε κάθε περίπτωση θα πρέπει να υπάρξει εστίαση των στρατηγικών σε περιορισμένο αριθμό στόχων με σαφή και μετρήσιμα αποτελέσματα.

Η πρόσκληση για την επιλογή των προς χρηματοδότηση ΟΧΕ, ΟΧΕ-ΒΑΑ (Φάση 2) είναι ένας μηχανισμός που ενθαρρύνει την ανάπτυξη των στρατηγικών και τον καθορισμό χρονοδιαγράμματος για τη διαχείριση της οριστικής διαμόρφωσης και του τρόπου εφαρμογής της στρατηγικής. Όπως, εφαρμόστηκε στην προηγούμενη προγραμματική περίοδο, στις περισσότερες περιπτώσεις, δεν είχε χαρακτήρα ανταγωνιστικό (όπως σε άλλες χώρες πχ. Γερμανία) και ουσιαστικά απετέλεσε μια διαδικασία συνεννόησης και διαπραγματεύσεων μεταξύ των Διαχειριστικών Αρχών και των ΟΤΑ.

Η εκ των προτέρων γνώση για τη δυνατότητα χρηματοδότησης μιας Ολοκληρωμένης Στρατηγικής, θα έπρεπε να λειτουργήσει θετικά ως προς την προετοιμασία της Στρατηγικής και την ωρίμανση των επιμέρους δράσεων. Κάτι τέτοιο δεν συνέβη και κρίνεται σκόπιμο να καταγραφούν οι απόψεις των αστικών Αρχών, των Συντονιστών Φορέων και των Ομάδων Τοπικής Δράσης, ως προς τους λόγους και τα αίτια των καθυστερήσεων που καταγράφηκαν, παρά την έγκαιρη γνώση τους για την δυνατότητα χρηματοδότησης των Στρατηγικών, αλλά και για το πλαίσιο σχεδιασμού και έγκρισης των στρατηγικών. Υπάρχουν βέβαια και ζητήματα σε σχέση με την ωρίμανση των δράσεων που έχουν πιο οριζόντιο χαρακτήρα, όπως για παράδειγμα το πλαίσιο ανάθεσης δημόσιων έργων και μελετών, η υποχρεωτική διενέργεια αρχιτεκτονικών διαγωνισμών, κυρίως για παρεμβάσεις που υλοποιούνται στον αστικό χώρο. Επισημαίνεται ότι το 2019 εξαιρέθηκαν οι παρεμβάσεις που είναι ενταγμένες σε ΟΧΕ-ΒΑΑ και είναι προφανές ότι μια τέτοια ρύθμιση δεν θα είναι εφικτό να υπάρξει και για την επόμενη προγραμματική.

Η απόφαση για το εύρος της εκχώρησης αρμοδιοτήτων υλοποίησης (Φάση 3) είναι σκόπιμο να στηρίζεται σε μια ενδελεχή αξιολόγηση των δυνατοτήτων των φορέων υλοποίησης και σε κάθε περίπτωση να συνοδεύεται από μια αναλυτική περιγραφή των διαδικασιών και των υποχρεώσεων του φορέα έναντι της Διαχειριστικής Αρχής.

⁷ Op.cit. σελ.90.

Επισημαίνεται ότι στην Προγραμματική Περίοδο 2014-2020 έχει γίνει πλήρης εκχώρηση μόνο σε 4 ΟΧΕ-BAA. Σε σύγκριση με την υπόλοιπη ΕΕ που ο σχετικός δείκτης κυμαίνεται από 0,40 έως 0,46, στην χώρα μας ήταν μόλις 0,08⁸. Στην περίπτωση των ΤΑΠΤΟΚ οι ΟΤΔ (με εξαίρεση τη νεοσύστατη ΤΑΠΤΟΚ Αρκαδίας) είχαν προηγούμενη εμπειρία υλοποίησης από τα Leader, ωστόσο 1,5 χρόνο μετά την έγκριση των Στρατηγικών οι ρυθμοί στην πορεία υλοποίησης είναι πολύ αργοί. Σε κάθε περίπτωση, η πλήρης εκχώρηση αρμοδιοτήτων μετά από αξιολόγηση των φορέων μπορεί να λειτουργήσει ενισχυτικά στο αίσθημα «ιδιοκτησίας» της Στρατηγικής στο τοπικό επίπεδο της Περιοχής Εφαρμογής.

Τέλος, η έγκαιρη ενημέρωση της Διαχειριστικής Αρχής για την πορεία υλοποίησης καθώς και για τις ενδιάμεσες διαδικασίες προετοιμασίας (ειδικά των προσκλήσεων προς στους τελικούς δικαιούχους, της συμμετοχής σε αυτές και των αποτελεσμάτων) αποτελεί βασική προϋπόθεση επιτυχίας του όποιου σχήματος επιλεγεί.

Σε κάθε περίπτωση για την αντιμετώπιση των προβλημάτων που προκύπτουν κατά την υλοποίηση των στρατηγικών θα πρέπει να εξεταστεί η δυνατότητα συγκρότησης ενός μηχανισμού στο κεντρικό επίπεδο που θα έχει την ευθύνη αντιμετώπισης και επίλυσης ζητημάτων που συναρτώνται με το κανονιστικό πλαίσιο του ΕΣΠΑ (Υπουργείο Ανάπτυξης και Επενδύσεων), τις διαδικασίες αδειοδότησης δράσεων (Υπουργείο Ενέργειας και Περιβάλλοντος), το πλαίσιο λειτουργίας των τελικών δικαιούχων (Υπουργείο Εσωτερικών), με συμμετοχή της ΚΕΔΚΕ και ΕΝΠΕ. Το όργανο αυτό θα επιλύει προβλήματα κυρίως κατά την υλοποίηση και μπορεί να υποστηρίζεται από την ΕΥΣΣΑ. Παράλληλα απαιτείται συστηματοποίηση και ενίσχυση της λειτουργίας του Εθνικού Δικτύου Ολοκληρωμένης Χωρικής Ανάπτυξης.

Ο φορέας εφαρμογής της Στρατηγικής είναι σκόπιμο να συστήσει ειδική υπηρεσία εφαρμογής, διαχείρισης και παρακολούθησης των Ολοκληρωμένων Χωρικών Επενδύσεων, ανεξαρτήτως εργαλείου ΟΧΕ, ΟΧΕ-BAA ή ΤΑΠΤΟΚ, κατάλληλα στελεχωμένης για να μπορεί να ανταποκριθεί στις απαιτήσεις υλοποίησης (Φάση 4). Προς αυτή την κατεύθυνση είναι σκόπιμο να διατεθούν επαρκείς πόροι από την τεχνική βοήθεια και εκπαιδευμένο στελεχιακό δυναμικό για να στηριχθούν οι ικανότητες διοίκησης των φορέων.

Μια επίσης σημαντική παράμετρος συναρτώμενη με τις ΟΧΕ, ΟΧΕ-BAA είναι η ενσωμάτωση της έξυπνης εξειδίκευσης στις Στρατηγικές ΟΧΕ. Η στρατηγική RIS3 έχει ληφθεί υπόψη στο σχεδιασμό σε ΟΧΕ, ΟΧΕ-BAA της Προγραμματικής Περιόδου 2014-2020, που διαθέτουν τις προϋποθέσεις ενσωμάτωσης της. Συγκεκριμένα, από τις 462 δράσεις που καταγράφονται στο πλαίσιο των εγκεκριμένων στρατηγικών ΟΧΕ, ΟΧΕ-BAA μόνο 51 δράσεις χρηματοδοτούνται από ΕΠ που συναρτώνται με τις RIS3 και αυτές αφορούν κατά κύριο λόγο την τυπολογία των ισχυρών αστικών κέντρων. Κάτι τέτοιο είναι λογικό διότι η παρουσία ισχυρών πόλων ανάπτυξης της καινοτομίας (ερευνητικά κέντρα, ιδρύματα, επιχειρηματικές μονάδες κλίμακας ή ΜΜΕ με ροπή στην καινοτομία) αποτελεί βασική προϋπόθεση για την εφαρμογή στρατηγικών RIS3 σε τοπικό επίπεδο. Με δεδομένο ότι

⁸ Op.cit. σελ. 90 και εκτιμήσεις μελέτης.

αφενός οι ΟΤΑ Α' βαθμού δεν διαθέτουν δομές στήριξης της επιχειρηματικότητας ή ανάλογες υπηρεσίες και αφετέρου η υλοποίηση της RIS3 αντιμετωπίζει σοβαρές προκλήσεις εφαρμογής ακόμα και σε περιφερειακό επίπεδο (είναι χαρακτηριστικό ότι οι δομές διακυβέρνησης και στήριξης σε περιφερειακό επίπεδο δεν είχαν ολοκληρωθεί ακόμα έως τα τέλη του 2019 σε αρκετές περιφέρειες) καθίσταται δυσχερής η γενικευμένη οριζόντια ενσωμάτωση της στις ΟΧΕ, ΟΧΕ-ΒΑΑ. Τα πεδία εφαρμογής κυρίως για τις αστικές περιοχές είναι πολλαπλά, είναι όμως ιδιαίτερα κρίσιμο να υπάρξει επικέντρωση σε περιοχές εξειδίκευσης που διαθέτουν υψηλή δυναμική, κρίσιμη μάζα και υπάρχουν δυνατότητες και ευκαιρίες εξέλιξης. Είναι σημαντικό να διασφαλίζεται η αξιοποίηση εδραιωμένων τομέων για την ανάπτυξη νέων δραστηριοτήτων και να επιλεγούν συγκεκριμένα πεδία, που με βάση τον χαρακτήρα των Στρατηγικών ΟΧΕ, ΟΧΕ-ΒΑΑ 2014-2020 και τις προτεραιότητες 2021-2027, μπορεί να αφορούν για παράδειγμα:

- Μετάβαση στην κυκλική οικονομία και ανάπτυξη δραστηριοτήτων κατά μήκος της αλυσίδας αξίας των αποβλήτων – Συγκεντρώσεις δραστηριοτήτων κυκλικής οικονομίας
- Αντιμετώπιση της κλιματικής αλλαγής, εξοικονόμηση ενέργειας, ειδικά υλικά και συστήματα παρακολούθησης.
- Ανάπτυξη της δημιουργικής βιομηχανίας με αφετηρία εδραιωμένες δραστηριότητες πολιτισμού και αξιοποίηση των συνεργειών.

Ως προς τον τύπο των Περιοχών Εφαρμογής, φαίνεται ότι οι ήδη εγκεκριμένες Στρατηγικές Ολοκληρωμένων Χωρικών Επενδύσεων, ανεξαρτήτως εργαλείου ΟΧΕ, ΟΧΕ-ΒΑΑ ή ΤΑΠΤΟΚ, φαίνεται να ακολουθούν τις γενικές κατευθύνσεις εγκεκριμένων ή υπό έγκριση Χωροταξικών Πλαισίων και η αναμενόμενη έναρξη και θεσμοθέτηση των Τοπικών Χωρικών Σχεδίων θα δώσει λύση σε αρκετά από τα ζητήματα, που προέκυψαν κατά την Προγραμματική Περίοδο 2014-2020. Στην περίπτωση των ΤΑΠΤΟΚ, ο σχεδιασμός φαίνεται να ακολουθεί τα ίχνη ήδη διαμορφωμένων στρατηγικών στο πλαίσιο άλλων παρεμβάσεων (Leader). Το ζήτημα της κλίμακας της εδαφικής περιοχής των περιοχών επέμβασης (πληθυσμός, επιφάνεια) θα πρέπει να προσεγγιστεί με βάση την κατά περίπτωση τυπολογία, την ειδική στόχευση αλλά και την δυνατότητα της επιλεγόμενης περιοχής, να λειτουργήσει ως κινητήριο μοχλός ανάπτυξης σε μια αρύτερη ζώνη επιρροής. Στην περίπτωση των ΟΧΕ – ΒΑΑ, θα πρέπει να προσεγγιστεί το ζήτημα του μεγέθους και ρόλου των αστικών περιοχών υπό το πρίσμα της διασφάλισης οικονομικών κλίμακας για την διαμόρφωση και εφαρμογή μιας ολοκληρωμένης και αποτελεσματικής στρατηγικής για τον αστικό χώρο. Για τις περιπτώσεις όπου δεν διασφαλίζονται τα μεγέθη οικονομίας κλίμακας οι αστικές περιοχές μπορούν να διαμορφώνουν ολοκληρωμένες και αποτελεσματικές στρατηγικές σε δίκτυα αστικών κέντρων, λειτουργώντας ως πόλοι – κόμβοι ανάπτυξης σε ευρύτερες ζώνες επιρροής, όπως άλλωστε προβλέπεται τόσο στο Γενικό Χωροταξικό Πλαίσιο, όσο και στα Περιφερειακά Χωροταξικά Πλαίσια. Στη λογική αυτή, σίγουρα το πληθυσμιακό μέγεθος αποτελεί ένα βασικό κριτήριο ωστόσο, πέρα από το πληθυσμιακό για τις ΟΧΕ, ΟΧΕ-ΒΑΑ θα πρέπει να λαμβάνονται υπόψη και άλλα λειτουργικά κριτήρια. Για

παράδειγμα ένα βασικό κριτήριο είναι η λειτουργία της πόλης και ο ρόλος της στο ευρύτερο χωρικό πλαίσιο αναφοράς και ειδικά στην περιφερειακή οικονομία (πρωτεύουσες περιφερειών και σημαντικά αστικά κέντρα με σημαντικές λειτουργίες όπως λιμάνια διεθνή αεροδρόμια ή μεγάλη συγκέντρωση οικονομικών δραστηριοτήτων). Σημειώνεται ότι και στο ΕΣΠΑ γίνεται αναφορά σε λειτουργική περιοχή και επίσης στα αναθεωρημένα Περιφερειακά Χωροταξικά Πλαίσια γίνεται σαφής κωδικοποίηση του ρόλου και της επιρροής των αστικών κέντρων.

Δεν αρκεί όμως η συμβατότητα μιας Στρατηγικής, που διαμορφώνεται εξ αφορμής μιας δυνατότητας χρηματοδότησης, με τα Χωροταξικά Πολεοδομικά Πλαίσια. Πρέπει να επιδιωχθεί θεσμική κατοχύρωση ολοκληρωμένων στρατηγικών (Σχέδια Ολοκληρωμένων Αστικών Παρεμβάσεων – ΣΟΑΠ, Περιοχές Ειδικών Χωρικών Παρεμβάσεων – ΠΕΧΠ), με την προϋπόθεση ότι θα απλουστευτούν και θα επιταχυνθούν οι απαιτούμενες διαδικασίες έγκρισης. Σε κάθε περίπτωση θα πρέπει να διασφαλιστεί ότι για τις Περιοχές Εφαρμογής:

- Θα αποφευχθούν αποσπασματικές λύσεις ανάγκης
- Θα υπάρξει ολοκληρωμένος σχεδιασμός σε βάθος χρόνου ανεξάρτητα από προγραμματικές και πολιτικές περιόδους

Τέλος, πρέπει να διασφαλιστεί μηχανισμός παρακολούθησης και αξιολόγησης της υλοποίησης στην Περιοχή Εφαρμογής των Στρατηγικών Ολοκληρωμένων Χωρικών Επενδύσεων, ανεξαρτήτως εργαλείου ΟΧΕ, ΟΧΕ-ΒΑΑ ή ΤΑΠΤΟΚ με:

- Διαχρονική βάση αξιόπιστων στοιχείων και δεικτών τεκμηρίωσης της λογικής της παρέμβασης
- Διασφάλιση συστηματικής συνεργασίας και αλληλοενημέρωσης όλων των φορέων υλοποίησης και χρηματοδότησης
- Έρευνες πεδίου για καταγραφή αλλαγών στις αντιλήψεις, πρακτικές και προοπτικές των εμπλεκόμενων μερών

Παράρτημα

Ονοματολογία Επενδυτικών Προτεραιοτήτων

- 1b)** Προώθηση των επιχειρηματικών επενδύσεων στην έρευνα και καινοτομία, και διασύνδεση και συνέργεια ανάμεσα στις επιχειρήσεις τα κέντρα Ε&Κ και την τριτοβάθμια εκπαίδευση, ιδιαιτέρως όσον αφορά την ανάπτυξη προϊόντων και υπηρεσιών, τη μεταφορά τεχνολογίας, την κοινωνική καινοτομία και τις εφαρμογές παροχής δημόσιων υπηρεσιών, την ενθάρρυνση της ζήτησης, τη δικτύωση, τα clusters, την ανοιχτή καινοτομία μέσω ευφυούς εξειδίκευσης (smart specialization) υποστηρίζοντας την τεχνολογική και εφαρμοσμένη έρευνα, τις πιλοτικές γραμμές, τις ενέργειες έγκαιρης επικύρωσης προϊόντων, τις προηγμένες ικανότητες παραγωγής και πρώτης παραγωγής βασικών τεχνολογιών (Key Enabling Technologies) και διάδοσης των τεχνολογιών γενικής εφαρμογής
- 2b)** Ανάπτυξη προϊόντων και υπηρεσιών ΤΠΕ, ηλεκτρονικού εμπορίου (ecommerce) και ενίσχυση ζήτησης ΤΠΕ
- 2c)** Ενίσχυση εφαρμογών ΤΠΕ για ηλεκτρονική κυβέρνηση (egovernment), ηλεκτρονική μάθηση (elearning), ηλεκτρονική ένταξη (einclusion), ηλεκτρονικός πολιτισμός (eculture) και ηλεκτρονική υγεία (ehealth)
- 3a)** Προώθηση της επιχειρηματικότητας, ιδίως με τη διευκόλυνση της οικονομικής εκμετάλλευσης νέων ιδεών και την ενίσχυση της δημιουργίας νέων εταιρειών, μεταξύ άλλων μέσω φυτωρίων επιχειρηματικότητας (business incubators)
- 3c)** Ενίσχυση της δημιουργίας και της επέκτασης των προηγμένων δυνατοτήτων για την ανάπτυξη προϊόντων και υπηρεσιών
- 3d)** Ενίσχυση των ικανοτήτων των ΜΜΕ να εμπλακούν σε διαδικασία ανάπτυξης και καινοτομίας
- 4c)** Στήριξη της ενεργειακής απόδοσης και της χρήσης ανανεώσιμων πηγών ενέργειας στις δημόσιες υποδομές συμπεριλαμβανομένων των δημόσιων κτιρίων, και στον τομέα της στέγασης
- 4e)** Προώθηση στρατηγικών για χαμηλές εκπομπές άνθρακα για όλους τους τύπους περιοχών, ιδίως τις αστικές, συμπεριλαμβανομένης της προώθησης της βιώσιμης αστικής κινητικότητας, των καθαρών αστικών μεταφορών και των σχετικών μέτρων άμβλυνσης και προσαρμογής
- 5a)** Υποστήριξη επενδύσεων αποκλειστικά για την προσαρμογή στην κλιματική αλλαγή
- 5b)** Προώθηση των επενδύσεων για την αντιμετώπιση ειδικών κινδύνων, εξασφάλιση της ανθεκτικότητας σε καταστροφές και ανάπτυξη συστημάτων διαχείρισης καταστροφών
- 6a)** Αντιμετώπιση των σημαντικών αναγκών για επενδύσεις στον τομέα των απορριμμάτων για την ικανοποίηση των απαιτήσεων του Ευρωπαϊκού περιβαλλοντικού κεκτημένου
- 6b)** Αντιμετώπιση των σημαντικών αναγκών για επενδύσεις στον τομέα του νερού για την ικανοποίηση των απαιτήσεων του Ευρωπαϊκού περιβαλλοντικού κεκτημένου
- 6c)** Προστασία, προώθηση και ανάπτυξη της πολιτιστικής και φυσικής κληρονομιάς
- 6d)** Προστασία και αποκατάσταση της βιοποικιλότητας, προστασία και αποκατάσταση του εδάφους, προώθηση υπηρεσιών σχετικών με το οικοσύστημα, συμπεριλαμβανομένου του δικτύου NATURA 2000 και των πράσινων υποδομών
- 6e)** Δράση για τη βελτίωση του αστικού περιβάλλοντος, αναζωογόνηση των υποβαθμισμένων βιομηχανικών εκτάσεων και μείωση της ατμοσφαιρικής ρύπανσης
- 6f)** Προώθηση των καινοτόμων τεχνολογιών για τη βελτίωση της περιβαλλοντικής προστασίας και της αποδοτικής χρήσης των πόρων στους τομείς των απορριμμάτων, του νερού, της προστασίας του εδάφους και για τη μείωση της ατμοσφαιρικής ρύπανσης
- 6g)** Στήριξη της βιομηχανικής μετάβασης προς μια οικονομία με αποδοτική χρήση των πόρων, προώθηση της πράσινης ανάπτυξης, της οικολογικής καινοτομίας και της διαχείρισης περιβαλλοντικών επιδόσεων στο δημόσιο και τον ιδιωτικό τομέα
- 7a)** Στήριξη πολυτροπικού Ενιαίου Ευρωπαϊκού Χώρου Μεταφορών επενδύοντας στο δίκτυο του Διευρωπαϊκού Δικτύου Μεταφορών (ΔΕΔ-Μ)
- 7b)** Ενίσχυση περιφερειακής κινητικότητας μέσω της σύνδεσης δευτερευόντων και τριτευόντων κόμβων με τις υποδομές ΔΕΔ-Μ
- 7c)** Ανάπτυξη συστημάτων μεταφοράς φιλικών προς το περιβάλλον και με χαμηλές εκπομπές διοξειδίου του άνθρακα (σιδηροδρομικές, ποτάμιες και θαλάσσιες μεταφορές και λιμάνια)
- 9a)** Επενδύσεις σε υποδομές υγείας και κοινωνικές υποδομές που συμβάλλουν στην εθνική, περιφερειακή και τοπική ανάπτυξη, μειώνοντας τις ανισότητες όσον αφορά την κατάσταση στον τομέα της υγείας, και στη μετάβαση από κεντρικές υπηρεσίες σε τοπικές υπηρεσίες
- 9b)** Στήριξη για φυσική, οικονομική και κοινωνική αναζωογόνηση υποβαθμισμένων αστικών και αγροτικών κοινοτήτων και περιοχών
- 10a)** Επενδύσεις σε υποδομές υγείας και κοινωνικές υποδομές που συμβάλλουν στην εθνική, περιφερειακή και τοπική ανάπτυξη, μειώνοντας τις ανισότητες όσον αφορά την κατάσταση στον τομέα της υγείας, και στη μετάβαση από κεντρικές υπηρεσίες σε τοπικές υπηρεσίες b) Στήριξη για φυσική, οικονομική και κοινωνική αναζωογόνηση υποβαθμισμένων αστικών και αγροτικών κοινοτήτων και περιοχών
- 8i)** Πρόσβαση στην απασχόληση για τους αναζητούντες θέση εργασίας και οικονομικά μη ενεργά άτομα, συμπεριλαμβανομένων των τοπικών πρωτοβουλιών για την απασχόληση και υποστήριξη της κινητικότητας των εργαζομένων
- 8.iii** – «Αυτοαπασχόληση, επιχειρηματικότητα και δημιουργία νέων επιχειρήσεων, και ειδικά καινοτόμων πολύ μικρών, μικρών και μεσαίων επιχειρήσεων»
- 8.v** – «Προσαρμογή των εργαζομένων, των επιχειρήσεων και των επιχειρηματιών στις αλλαγές»
- 9.i** – «Ενεργητική ένταξη, μεταξύ άλλων και με σκοπό την προώθηση των ίσων ευκαιριών και της δραστήριας συμμετοχής και τη βελτίωση των δυνατοτήτων απασχόλησης»
- 9.ii** – «Κοινωνικοοικονομική ένταξη περιθωριοποιημένων κοινοτήτων, όπως οι Ρομά»
- 9.iii** – «Καταπολέμηση κάθε μορφής διακρίσεων και προώθηση των ίσων ευκαιριών»
- 9.iv** – «Βελτίωση της πρόσβασης σε οικονομικά προσιτές, βιώσιμες και υψηλής ποιότητας υπηρεσίες, συμπεριλαμβανομένων των υπηρεσιών υγειονομικής περίθαλψης και των κοινωνικών υπηρεσιών κοινής ωφέλειας»
- 9.v** – «Προώθηση της κοινωνικής επιχειρηματικότητας και της επαγγελματικής ενσωμάτωσης σε κοινωνικές επιχειρήσεις και την κοινωνική και αλληλέγγυο οικονομία ώστε να διευκολυνθεί η πρόσβαση στην απασχόληση»
- 9.vi** – «Στρατηγικές τοπικής ανάπτυξης με πρωτοβουλία των τοπικών κοινοτήτων»

Πίνακας 2.1.1.Π : Κωδικοποίηση κατευθύνσεων Γενικού Χωροταξικού Πλαισίου, Περιφερειακών Χωροταξικών Πλαισίων και Νέου Ρυθμιστικού Σχεδίου Αθήνας – Αττικής για τις εδαφικές περιοχές εφαρμογής των ΟΧΕ, ΟΧΕ – ΒΑΑ

Περιφέρεια	Τίτλος Στρατηγικής	Τύπος παρέμβασης	Αστικά κέντρα / Πόλοι-Κόμβοι	Γενικό Χωροταξικό Πλαίσιο			Περιφερειακά Χωροταξικά Πλαίσια / Νέο Ρυθμιστικό Σχέδιο Αθήνας – Αττικής
				Defacto 2011	Ρόλος αστικών κέντρων	Δίκτυα / Αναπτύξιμες ενότητες	Κατευθύνσεις για τις Περιοχές Εφαρμογής των Στρατηγικών
1. ΑΝΑΤΟΛΙΚΗΣ ΜΑΚΕΔΟΝΙΑΣ ΘΡΑΚΗΣ	Αλεξανδρούπολη «Ελκυστική Πόλη»	ΟΧΕ - ΒΑΑ	Αλεξανδρούπολη	57.829			Οι χωρικές ενότητες τουρισμού - παραθερισμού περιλαμβάνουν τα δύο παραθαλάσσια αστικά κέντρα, Αλεξανδρούπολη και Καβάλα, με τις ανεπτυγμένες τουριστικά δυτικές ακτές τους, και παράκτιες περιοχές της Θάσου. Οι χωρικές αυτές ενότητες διαδραματίζουν σημαντικό ρόλο στο αναπτυξιακό πρότυπο της Περιφέρειας και στον μετασχηματισμό της σε τουριστικό προορισμό αριστείας, ως υποδοχείς τουριστικών υποδομών με σημαντικές δυνατότητες ανάπτυξης. Οι βασικές κατευθύνσεις που δίδονται για τις δύο πρώτες ενότητες είναι ο συνδυασμός του αστικού τουρισμού με τον μαζικό τουρισμό και την παραθεριστική κατοικία
1. ΑΝΑΤΟΛΙΚΗΣ ΜΑΚΕΔΟΝΙΑΣ ΘΡΑΚΗΣ	Ολοκληρωμένη Χωρική Επένδυση Πολιτιστικής Διαδρομής Εγνατίας Οδού	ΟΧΕ	Φίλιπποι, Δράμα, Καβάλα, Θάσος, Ξάνθη, Άβδηρα, Κομοτηνή, Αλεξανδρούπολη, Βόρειος Έβρος (Διδυμότειχο-Σουφλί-Ορεστιάδα), Σαμοθράκη		Ενίσχυση του δίπλου Κομοτηνής – Αλεξανδρούπολης με: <ul style="list-style-type: none"> • Ανάδειξη της Αλεξανδρούπολης σε διεθνή ενεργειακό κόμβο και πύλη στο θαλάσσιο διάδρομο Μεσογείου Ευξείνου Πόντου. • Ενίσχυση της θέσης του διπλού στα διεθνή δίκτυα χερσαίων μεταφορών (σύνδεση με τις θαλάσσιες πύλες της Βουλγαρίας, το διαγώνιο άξονα «Κεντρική Ευρώπη – Βελιγράδι – Σόφια – Κωνσταντινούπολη» κ.λπ.). • Ενίσχυσή του στους τομείς της ανώτατης εκπαίδευσης, της έρευνας – τεχνολογίας, του αθλητισμού και της υγείας. • Ενίσχυση της σύνδεσης με το μητροπολιτικό κέντρο της Θεσσαλονίκης. • Ενίσχυση των σχέσεων με το νησιωτικό χώρο του Βορείου Αιγαίου, ιδιαίτερα με τις νήσους Σαμοθράκη και Λήμνο. 	Δίκτυο συνεργασίας Καβάλας – Ξάνθης - Δράμας	<ul style="list-style-type: none"> • Συγκρότηση και ενίσχυση Πολιτιστικής Διαδρομής της Εγνατίας Οδού, που αναπτύσσεται με κεντρικό ενοποιητικό άξονα το «ίχνος» της αρχαίας Εγνατίας. Η διαδρομή συγκροτείται από επιμέρους συνδέσεις, όπου αρθρώνονται μνημεία, τοπότητα, αρχαιολογικοί χώροι, τόποι ενδιαφέροντος, περιοχές αξιόλογου τοπίου και πολιτιστικές υποδομές, δημιουργώντας άξονες διαφορετικών ιστορικών περιόδων. • Συγκρότηση και ενίσχυση του Οικολογικού - Πολιτιστικού Τόξου Ποταμού Έβρου, που αναπτύσσεται με ενοποιητικό στοιχείο τον ποταμό Έβρο, από την περιοχή του Ορμενίου στις εκβολές του Έβρου. Τα κυριότερα στοιχεία είναι: α) Η περιοχή του ποταμού Άρδα, η κοιλάδα του Ερυθροποτάμου, το Δάσος Δαδιάς - Λευκίμης - Σουφλίου καθώς και ο υγρότοπος των εκβολών του Έβρου. β) Το δίκτυο οικισμών (με κυριότερους το Διδυμότειχο, το Σουφλί και τους Μεταξάδες), γ) Οι αρχαιολογικοί χώροι, τα μνημεία, τα τοπότητα και τα μουσεία σε επιμέρους θύλακες. Το Τόξο δύναται να έχει διασυνοριακό χαρακτήρα και συνέχεια με συνδέσεις προς την περιοχή της Αδριανούπολης. • Συγκρότηση και ενίσχυση ενός Τόξου Υγροβιότοπων και Αρχαιολογικών Χώρων, που αναπτύσσεται κατά μήκος του παράκτιου χώρου της Περιφέρειας, περιλαμβάνει το Εθνικό Πάρκο ΑΜΘ και επεκτείνεται ανατολικά μέχρι και τον αρχαιολογικό χώρο της αρχαίας Ζώνης. Υπό μία ευρεία θεώρηση το Τόξο περιλαμβάνει και το νησιωτικό χώρο της Θάσου και της Σαμοθράκης. Τα κυριότερα στοιχεία συγκρότησης είναι: α) Οι υγρότοποι του ποταμού Νέστου, της λίμνης Βιστωνίδας και οι λιμνοθάλασσες έως τη λίμνη Ισμαρίδα, παράλληλα με τον αρχαιολογικό χώρο των Αβδήρων, β) Οι λιμνοθάλασσες και η λίμνη Μητρικού, οι αρχαιολογικοί χώροι των Δικαίων παρ' Άβδηρα, η αρχαία Στρώμη, η αρχαία Μαρώνεια και η αρχαία Ζώνη. Στο τμήμα Μαρώνειας - Ζώνης το Τόξο ταυτίζεται με, και συμπληρώνει, το Ευρωπαϊκό Μονοπάτι Ε6.
1. ΑΝΑΤΟΛΙΚΗΣ ΜΑΚΕΔΟΝΙΑΣ ΘΡΑΚΗΣ	Στρατηγική Βιώσιμης Αστικής Ανάπτυξης Δήμου Δράμας	ΟΧΕ - ΒΑΑ	Δράμα	44.521	Λοιποί εθνικοί πόλοι: Προωθείται η αναβάθμιση των τεχνικών και κοινωνικών υποδομών και υπηρεσιών, ενισχύεται ο ιδιαίτερος χαρακτήρας τους (παραγωγικός, πολιτιστικός) και αναβαθμίζεται το αστικό περιβάλλον, με στόχο τη βελτίωση της ποιότητας ζωής		Ανάδειξη ιστορικού κέντρου/ εντάσσεται στο Τόξο Ποταμού Νέστου - Ορεινής Ροδόπης και σε τοπίο διεθνούς σημασίας
1. ΑΝΑΤΟΛΙΚΗΣ ΜΑΚΕΔΟΝΙΑΣ ΘΡΑΚΗΣ	«Καβάλα 2023: Δημιουργική πόλη – τουριστικός προορισμός αριστείας»	ΟΧΕ - ΒΑΑ	Καβάλα	53.778	Δευτερέων εθνικός πόλος: Προωθείται η αναβάθμιση των τεχνικών και κοινωνικών υποδομών και υπηρεσιών των πόλεων και η καινοτομία, με στόχο την ανάπτυξη και τη βελτίωση της ανταγωνιστικότητας του παραγωγικού τους δυναμικού		Οι χωρικές ενότητες τουρισμού - παραθερισμού περιλαμβάνουν τα δύο παραθαλάσσια αστικά κέντρα, Αλεξανδρούπολη και Καβάλα, με τις ανεπτυγμένες τουριστικά δυτικές ακτές τους, και παράκτιες περιοχές της Θάσου. Οι χωρικές αυτές ενότητες διαδραματίζουν σημαντικό ρόλο στο αναπτυξιακό πρότυπο της Περιφέρειας και στον μετασχηματισμό της σε τουριστικό προορισμό αριστείας, ως υποδοχείς τουριστικών υποδομών με σημαντικές δυνατότητες ανάπτυξης. Οι βασικές κατευθύνσεις που δίδονται για τις δύο πρώτες ενότητες είναι ο συνδυασμός του αστικού τουρισμού με τον μαζικό τουρισμό και την παραθεριστική κατοικία

Αποτίμηση της εφαρμογής των Χωρικών Εργαλείων στην Ελλάδα στην προγραμματική περίοδο 2014-2020
2^ο & 3^ο Παραδοτέο «Αποτίμηση του σχεδιασμού και της διακυβέρνησης» & «Αποτίμηση της Υλοποίησης»

Περιφέρεια	Τίτλος Στρατηγικής	Τύπος παρέμβασης	Αστικά κέντρα / Πόλοι-Κόμβοι	Γενικό Χωροταξικό Πλαίσιο			Περιφερειακά Χωροταξικά Πλαίσια / Νέο Ρυθμιστικό Σχέδιο Αθήνας – Αττικής
				Defacto 2011	Ρόλος αστικών κέντρων	Δίκτυα / Αναπτυξιακές ενότητες	Κατευθύνσεις για τις Περιοχές Εφαρμογής των Στρατηγικών
2. ΚΕΝΤΡΙΚΗΣ ΜΑΚΕΔΟΝΙΑΣ	Στρατηγική Βιώσιμης Αστικής Ανάπτυξης της Μητροπολιτικής Ενότητας Θεσσαλονίκης	OXE - BAA	Αμπελόκηποι-Μενεμένη, Θεσσαλονίκη, Καλαμαριά, Κορδελιό – Ευόσμος, Νεάπολη – Συκεές, Παύλος Μελάς		<ul style="list-style-type: none"> • Η ενίσχυση του ρόλου της Θεσσαλονίκης ως «πόλης – πύλης» και προκειμένου να λειτουργήσει ως περιφερειακός μητροπολιτικός πόλος της Ε.Ε.. • Η ενίσχυση του ρόλου της ως πολιτιστικής μητρόπολης, ως σημαντικού ιστορικού και διαχρονικού κέντρου της Μεσογείου και ως πόλου τουρισμού και αναψυχής με ακτινοβολία στα Βαλκάνια και στις χώρες του Ευξείνου Πόντου (αξιοποίηση της σχέσης της με τη Χαλκιδική, το Άγιο Όρος και άλλους τόπους ιδιαίτερης περιβαλλοντικής και πολιτιστικής αξίας). • Η ενίσχυση του ρόλου της ως επιχειρηματικού / εμπορικού συνδέσμου της Ε.Ε. με τα Βαλκάνια και τις χώρες του Εύξεινου Πόντου. • Η ανάδειξή της σε βαλκανικό πόλο εκπαίδευσης, έρευνας και καινοτομίας, σε κόμβο μεταφορών και διαμετακόμισης, καθώς και σε κέντρο παροχής κοινωνικών υπηρεσιών (εκπαίδευση, υγεία). • Η βελτίωση της λειτουργικότητάς της σε όλους τους τομείς (οικονομία, πολιτισμός, εκπαίδευση, υγεία, αναψυχή). • Η βελτίωση της ελκυστικότητάς της, με την απόκτηση υψηλής ποιότητας περιβάλλοντος. • Η σταδιακή εξισορρόπηση με την Αθήνα. 		Στη λειτουργική Μητροπολιτική Περιοχή Θεσσαλονίκης οι κύριοι παράγοντες που πρέπει να αντιμετωπιστούν είναι η όξυνση του ανταγωνισμού για προσέλκυση επιχειρηματικής / αναπτυξιακής δραστηριότητας, η ανάδυση θυλάκων και ζωνών δημογραφικού δυναμισμού αλλά και ανεργίας, η μείωση εισοδήματος σε βιομηχανικές και αστικές περιοχές και η διασπορά πυρήνων κοινωνικών ομάδων σε φτώχεια ή υπό σοβαρό κίνδυνο φτώχειας. Οι επιμέρους στόχοι που την αφορούν είναι η αντιστροφή της αποβιομηχάνισης με επανεκκίνηση επιχειρηματικότητας - ανάδειξη τομέων / δικτύων αριστείας - προώθηση κλάδων εθνικής εμβέλειας - προσέλκυση προϊόντων και υπηρεσιών βασισμένων στη γνώση, η ένταξη εμπορίου και συνοδευτικών υπηρεσιών στο παραγωγικό σύστημα, η ολοκλήρωση και ο εκσυγχρονισμός των επιχειρηματικών υποδομών και η αξιοποίηση των μεγάλων έργων υποδομής για να αναπτυχθούν συμπληρωματικές δραστηριότητες, η επικέντρωση του τουρισμού στην υψηλής ποιότητας ζήτηση και η σύνδεση με τον πολιτισμό και τους περιβαλλοντικούς πόρους, η ανάπτυξη και αξιοποίηση των ικανοτήτων του ανθρώπινου δυναμικού και η ενεργός κοινωνική ενσωμάτωση, και η αξιοποίηση των δυνατοτήτων της μητροπολιτικής Θεσσαλονίκης (σε διεθνή και εθνική κλίμακα) για παραγωγική ανασυγκρότηση όλης της Περιφέρειας και ως λειτουργική δημιουργία Πύλης εισόδου της ΝΑ Ευρώπης.
2. ΚΕΝΤΡΙΚΗΣ ΜΑΚΕΔΟΝΙΑΣ	Στρατηγική Βιώσιμης Αστικής Ανάπτυξης Δήμου Βέροιας	OXE - BAA	Βέροια	43.061			Η Βέροια τοποθετείται στο 5ο επίπεδο (Πρωτεύοντες περιφερειακοί πόλοι) με ειδικό χαρακτηρισμό 5+. Ως πόλη, χωρίς να της λείπουν αδυναμίες, διαθέτει πλεονεκτήματα που επιτρέπουν, με στήριξη μέσω πολιτικών, να παίξει ρόλο ενισχυμένου (+) κέντρου 5ου επιπέδου. Μεταξύ των χαρακτηριστικών της είναι η πληθυσμιακή δυναμική και κλίμακα, η προσέλκυση μετακινήσεων από ευρύτερο χώρο, και η συγκριτικά ισχυρή και πολυτομεακή οικονομική βάση (επιχειρηματικές δραστηριότητες, μεταποίηση). Θα επωφεληθεί σταδιακά από την ολοκλήρωση της Εγνατίας (σε συνδυασμό με άλλα δομικά πλεονεκτήματα όπως τα προαναφερόμενα καθώς και η χωροταξική θέση εντός άξονα ανάπτυξης κλπ.). Ανήκει, επίσης, σε ήδη υπαρκτό πολυπολικό σύμπλεγμα κέντρων (διαδρομές Βέροια- Νάουσα, Δίον- Πέλλα- Βεργίνα) η συμμετοχή της στο οποίο συμβάλλει σε αναβάθμιση του ρόλου της. Εκτιμάται ότι υπάρχουν θετικές προοπτικές περαιτέρω ενίσχυσης της θέσης της.
2. ΚΕΝΤΡΙΚΗΣ ΜΑΚΕΔΟΝΙΑΣ	Στρατηγική Βιώσιμης Αστικής Ανάπτυξης για την πόλη των Γιαννιτών του Δήμου Πέλλας	OXE - BAA	Γιαννισιά	29.647			Τα Γιαννισιά τοποθετούνται στο 5ο επίπεδο (στο ίδιο στο οποίο τοποθετείται βάσει των κατευθύνσεων του Γενικού Πλαισίου) ως επιλογή πολιτικής, δεδομένου ότι σήμερα ο ρόλος της είναι ελαφρά ασθενέστερος (5-). Χαρακτηρίζεται από μέτριο προς τα άνω δυναμισμό (πληθυσμός, οικοδόμηση), διαθέτει ενδοχώρα αλλά υπονομαρχιακής κλίμακας. Περισσότερο λειτουργεί ως ειδικός πόλος στο οικονομικό πεδίο (βιομηχανία, τουρισμός και τριτογενής συνδεόμενος με την υποστήριξη της αγροτικής παραγωγής), αλλά με περιορισμένη κλίμακα, παρά ως κέντρο υπηρεσιών προς την ενδοχώρα. Προοπτικές κυρίως στο πλαίσιο πολυπολικού συστήματος. Έχει συγγένειες τόσο με την Αλεξάνδρεια όσο και με την Εδεσσα. Και στην περίπτωση των Γιαννιτών, δεν τεκμηριώνεται τόσο έντονη σχέση με τη Θεσσαλονίκη που να τοποθετεί την πόλη στην άμεση περιοχή επιρροής της τελευταίας (παρά την προβλεπόμενη ένταξή της στη ΜΠΘ από το επικαιροποιημένο ΡΣΘ)

Αποτίμηση της εφαρμογής των Χωρικών Εργαλείων στην Ελλάδα στην προγραμματική περίοδο 2014-2020
2^ο & 3^ο Παραδοτέο «Αποτίμηση του σχεδιασμού και της διακυβέρνησης» & «Αποτίμηση της Υλοποίησης»

Περιφέρεια	Τίτλος Στρατηγικής	Τύπος παρέμβασης	Αστικά κέντρα / Πόλοι-Κόμβοι	Γενικό Χωροταξικό Πλαίσιο			Περιφερειακά Χωροταξικά Πλαίσια / Νέο Ρυθμιστικό Σχέδιο Αθήνας – Αττικής
				Defacto 2011	Ρόλος αστικών κέντρων	Δίκτυα / Αναπτυξιακές ενότητες	Κατευθύνσεις για τις Περιοχές Εφαρμογής των Στρατηγικών
2. ΚΕΝΤΡΙΚΗΣ ΜΑΚΕΔΟΝΙΑΣ	«Έδεσσα- Αστική αναζωογόνηση»	ΟΧΕ - ΒΑΑ	Έδεσσα	18.302			Η Έδεσσα τοποθετείται στο 5ο επίπεδο (στο ίδιο στο οποίο την τοποθετεί το Γενικό Πλαίσιο) ως επιλογή πολιτικής, δεδομένου ότι σήμερα ο ρόλος της είναι ελαφρά ασθενέστερος (5-). Η πόλη δεν παρουσιάζει εσωτερική δυναμική (πληθυσμός, οικοδόμηση...) ούτε όμως σημαντικές αδυναμίες. Ως προς τους άξονες ανάπτυξης δεν έχει άμεση επαφή, ούσα μόνο γειτονική αναδυόμενου άξονα. Βασικό θετικό στοιχείο είναι η συμμετοχή της στο σχετικά δυναμικό πολυπολικό πλέγμα στο δυτικό τμήμα της ΠΚΜ, την πορεία του οποίου μπορεί να παρακολουθήσει, και σε τομεακό επίπεδο ο τουρισμός. Ερωτηματικό υπάρχει για τα περιθώρια εντατικοποίησης της βιομηχανίας που προδιαγράφει το Ειδικό Πλαίσιο Χωροταξικού Σχεδιασμού και Αειφόρου Ανάπτυξης για τη Βιομηχανία.
2. ΚΕΝΤΡΙΚΗΣ ΜΑΚΕΔΟΝΙΑΣ	Στρατηγική Βιώσιμης Αστικής Ανάπτυξης Δήμου Κατερίνης	ΟΧΕ - ΒΑΑ	Κατερίνη	55.574	Λοιποί εθνικοί πόλοι: Πρωθείται η αναβάθμιση των τεχνικών και κοινωνικών υποδομών και υπηρεσιών, ενισχύεται ο ιδιαίτερος χαρακτήρας τους (παραγωγικός, πολιτιστικός) και αναβαθμίζεται το αστικό περιβάλλον, με στόχο τη βελτίωση της ποιότητας ζωής		Η Κατερίνη τοποθετείται στο 4ο επίπεδο (Λοιποί εθνικοί πόλοι) με ειδικό ρόλο. Το Γενικό Πλαίσιο την τοποθετεί επίσης σε αυτό το επίπεδο, αλλά με τα δεδομένα της ανάλυσης έχει σήμερα στην καλύτερη περίπτωση ρόλο 4-. Παρουσιάζει μέτριο προς τα άνω δυναμισμό, βρίσκεται εντός αξόνων ανάπτυξης, αλλά η ακτινοβολία της ως οικιστικού κέντρου δεν υπερβαίνει, κατά βάση, τα όρια της ΠΕ Πιερίας και οπωσδήποτε όχι τα όρια της ΠΚΜ. Στο βαθμό που έχει υπερτοπικό ρόλο, αυτός δεν συνίσταται στην εξυπηρέτηση με κεντρικές λειτουργίες μιας ευρύτερης περιοχής επιρροής (μεγαλύτερης της ΠΕ) αλλά στο ότι είναι ο κεντρικός οικισμός μιας ισχυρής εξειδικευμένης ζώνης (τουρισμός και παραθεριστική κατοικία) που όμως έχει μικρή σχετικά κλίμακα (υπονομαρχιακή). Ως εκ τούτου, η τοποθέτηση στο επίπεδο 4 χωρίς πρόσημο έχει χαρακτήρα στόχου, και αναφέρεται μάλλον σε πόλο ειδικού ρόλου παρά σε συμβατικό πόλο-κέντρο μεγάλης ενδοχώρας. Σε κάθε περίπτωση, για την επίτευξη στην πραγματικότητα ενός τέτοιου ρόλου θα απαιτηθούν μέτρα πολιτικής. Τα αναγκαία μέτρα αφορούν την οργάνωση της υφιστάμενης τουριστικής/παραθεριστικής ζώνης, τη διαφοροποίηση του τουριστικού προϊόντος (τόσο στον παράκτιο όσο και τον εσωτερικό χώρο), και τη βελτίωση της εικόνας και της λειτουργίας της ίδιας της πόλης. Η μείωση της χρονοαπόστασης από το αεροδρόμιο Μακεδονία θα συμβάλλει σημαντικά στις περισσότερες από αυτές τις επιδιώξεις.
2. ΚΕΝΤΡΙΚΗΣ ΜΑΚΕΔΟΝΙΑΣ	Στρατηγική Βιώσιμης Αστικής Ανάπτυξης Δήμου Νάουσας, Ηρωικής Πόλεως Νάουσας	ΟΧΕ - ΒΑΑ	Νάουσα	18.641			Η Νάουσα τοποθετείται στο 5ο επίπεδο (στο οποίο την τοποθετεί το Γενικό Πλαίσιο) ως επιλογή πολιτικής, δεδομένου ότι σήμερα ο ρόλος της είναι ελαφρά ασθενέστερος (5-). Η πόλη έχει ιδιαίτερη φυσιογνωμία, με ασθενή πληθυσμιακή δυναμική αλλά οικονομική βάση εστιασμένη στη μεταποίηση. Τα προβλήματα (πιέσεις αποβιομηχάνισης) της τελευταίας αποτελούν έναν παράγοντα της παρατηρούμενης πληθυσμιακής αποδυνάμωσης, ενώ η έλλειψη άμεσης επαφής με άξονες ανάπτυξης (μόνο γειτονική θέση ως προς αναδυόμενο άξονα) πιθανώς παίζει κάποιο αρνητικό ρόλο. Η στήριξη και ενίσχυση της βιομηχανίας, που αποτελεί κατεύθυνση του Ειδικού Πλαισίου για τη Βιομηχανία είναι εύλογη επιλογή (με την αναπόφευκτη αίρεση των γενικότερων προοπτικών του βιομηχανικού τομέα). Θετικό στοιχείο η ύπαρξη δυνατοτήτων στον τουρισμό.

Περιφέρεια	Τίτλος Στρατηγικής	Τύπος παρέμβασης	Αστικά κέντρα / Πόλοι-Κόμβοι	Γενικό Χωροταξικό Πλαίσιο			Περιφερειακά Χωροταξικά Πλαίσια / Νέο Ρυθμιστικό Σχέδιο Αθήνας – Αττικής
				Defacto 2011	Ρόλος αστικών κέντρων	Δίκτυα / Αναπτυξιακές ενότητες	Κατευθύνσεις για τις Περιοχές Εφαρμογής των Στρατηγικών
2. ΚΕΝΤΡΙΚΗΣ ΜΑΚΕΔΟΝΙΑΣ	Στρατηγική Βιώσιμης Αστικής Ανάπτυξης Δήμου Σερρών	ΟΧΕ - ΒΑΑ	Σέρρες	57.878	<p>Δευτερεύων εθνικός πόλος:</p> <p>Προωθείται η αναβάθμιση των τεχνικών και κοινωνικών υποδομών και υπηρεσιών των πόλεων και η καινοτομία, με στόχο την ανάπτυξη και τη βελτίωση της ανταγωνιστικότητας του παραγωγικού τους δυναμικού.</p>		<p>Η κατεύθυνση του Γενικού Πλαισίου είναι να καταταχθεί στο 3ο επίπεδο (Δευτερεύοντες εθνικοί πόλοι). Ο πραγματικός ρόλος της πόλης σήμερα είναι, με βάση τα στοιχεία της ανάλυσης, μάλλον επιπέδου 4+ (μόνον πολύ οριακά θα μπορούσε να θεωρηθεί ως επιπέδου 3-). Παρουσιάζει περιορισμένη εσωτερική δυναμική (οικοδόμησης, πληθυσμού, προσέλκυση μετακινήσεων μόνον ενδονομαρχιακή), και δεν έχει άμεση σχέση με εθνικούς άξονες ανάπτυξης. Δεν φαίνεται να διαθέτει προς το παρόν αυτοτελή διασυνοριακή δυναμική (όπως προδιαγράφει το ισχύον Περιφερειακό Πλαίσιο) ενώ ερωτηματικό είναι η δυνατότητα ανταπόκρισης στην κατεύθυνση της εντατικοποίησης της μεταποίησης (Ειδικό Πλαίσιο Βιομηχανίας). Θετικά στοιχεία είναι, κυρίως, το πληθυσμιακό μέγεθος (2η πόλη στην ΠΚΜ αλλά πολύ μετά την ευρύτερη Θεσσαλονίκη) και η ειδίκευση στον τριτογενή τομέα με σχετικά ισχυρή συνιστώσα επιχειρηματικών δραστηριοτήτων αιχμής (μεταξύ των οποίων και τριτοβάθμια εκπαίδευση). Με βάση τη λειτουργία της πόλης σήμερα, αλλά και τις προοπτικές τις, δεν προβλέπεται η κατάταξή της σε πόλο εθνικής εμβέλειας. Η τοποθέτηση, τελικά, στο 3ο επίπεδο αποτελεί σαφώς επιλογή πολιτικής προς μελλοντική υλοποίηση και όχι αντιστοιχία με τον σημερινό ρόλο. Λαμβάνει υπόψη της ότι και άλλα κέντρα τέτοιου επιπέδου κατά το Γενικό Πλαίσιο στην πραγματικότητα δεν έχουν ρόλο μεγαλύτερης εμβέλειας από την περιφερειακή (η απόδοση τέτοιας εμβέλειας σε αυτά τα κέντρα είναι καταχρηστική), και αποτελεί σαφώς επιλογή πολιτικής, είναι δηλ. στόχος που υπερβαίνει τη σημερινή κατάσταση. Ο στόχος αυτός είναι εφικτός μόνον μεσο-μακροπρόθεσμα (πολύ δύσκολα μέχρι το 2021) και προϋποθέτει για την επίτευξή του ισχυρές πολιτικές στήριξης ενός τέτοιου ρόλου: αναπτυξιακά κέντρα, βελτίωση υποδομών γενικού ενδιαφέροντος, πρόωθηση οργανωμένων επιχειρηματικών υποδοχέων που θα δημιουργήσουν κάποιες οικονομίες κλίμακας (αλλά αυτό μπορεί να γίνει μόνο σε στενή συνεργασία με τον ιδιωτικό τομέα), και παρεμβάσεις πολεοδομικού χαρακτήρα για την αναβάθμιση της εικόνας και της λειτουργικότητας της πόλης. Η ενίσχυση της ανώτατης εκπαίδευσης αποτελεί βασική κατεύθυνση, που μπορεί να διευκολύνει στο μέλλον και την προσέλκυση κάποιων δραστηριοτήτων γνώσης. Πιθανοί ειδικότεροι ρόλοι: οργάνωση ευρύτερης γεωργικής ενδοχώρας, κοινωνικές υπηρεσίες προς τους οικισμούς χαμηλότερης βαθμίδας και τον αγροτικό χώρο (δυνατότητα να καλύψει και ορισμένες περιοχές εκτός ΠΕ Σερρών), διασυνοριακή λειτουργία (προς αναζήτηση).</p>

Περιφέρεια	Τίτλος Στρατηγικής	Τύπος παρέμβασης	Αστικά κέντρα / Πόλοι-Κόμβοι	Γενικό Χωροταξικό Πλαίσιο			Περιφερειακά Χωροταξικά Πλαίσια / Νέο Ρυθμιστικό Σχέδιο Αθήνας – Αττικής
				Defacto 2011	Ρόλος αστικών κέντρων	Δίκτυα / Αναπτυξιακές ενότητες	Κατευθύνσεις για τις Περιοχές Εφαρμογής των Στρατηγικών
3. ΔΥΤΙΚΗΣ ΜΑΚΕΔΟΝΙΑΣ	«Η Πόλη κινείται... κάνουμε μαζί το επόμενο βήμα!»	OXE - BAA	Κοζάνη	40.695	<p>Δευτερεύων εθνικός πόλος:</p> <p>Πρωθείται η αναβάθμιση των τεχνικών και κοινωνικών υποδομών και υπηρεσιών των πόλεων και η καινοτομία, με στόχο την ανάπτυξη και τη βελτίωση της ανταγωνιστικότητας του παραγωγικού τους δυναμικού.</p>	Δίκτυο συνεργασίας Κοζάνης – Πτολιμαϊδας - Φλώρινας	<p>Η Κοζάνη Χαρακτηρίζεται από το Γενικό Πλαίσιο ως Δευτερεύων Πόλος και λειτουργεί ως διοικητικό και κέντρο υπηρεσιών & εμπορίου με περιοχή επιρροής την ΠΕ Κοζάνης και το σύνολο της Περιφέρειας. Ο αναπτυξιακός της ρόλος συνδέεται στενά με την ηλεκτροπαραγωγή και την ενεργειακή τροφοδοσία της χώρας, καθώς αποτελεί τον κύριο πόλο του πολύ-πολικού συμπλέγματος ανάπτυξης ως προς τον κλάδο της παραγωγής ενέργειας. Καλείται να αναβαθμίσει τον ρόλο της τόσο ως κέντρο περιφερειακής εμβέλειας όσο και ως δευτερεύων περιφερειακός πόλος με διαπεριφερειακή εμβέλεια. Παράλληλα καλείται να αναλάβει ρόλο και ως πόλος- κόμβος στον ευρύτερο διασυνοριακό χώρο των Δυτικών Βαλκανίων και ειδικότερα στον χώρο Ελλάδα – FYROM- Αλβανία αξιοποιώντας αφενός την εγγύτητα με χώρες της διασυνοριακής ζώνης και την βελτίωση της προσβασιμότητας σε αυτές, πρωτίτως μέσω του συστήματος Εγνατία οδός- κάθετοι άξονες και αφετέρου αναβαθμίζοντας τον ρόλο της ως κόμβου οικονομικής και επιχειρηματικής επικοινωνίας στον τομέα της ενέργειας με βασική προϋπόθεση την βελτίωση των ευρύτερων εθνικών και ευρωπαϊκών δεδομένων συνεργασίας με τις χώρες αυτές. Επιπλέον αξιοποιώντας την συνεργασία και διασύνδεση των ιδρυμάτων Γ΄ βάθμιας εκπαίδευσης με τις τοπικές επιχειρήσεις και φορείς για την ανάπτυξη καινοτόμων δραστηριοτήτων και την δημιουργία καινοτόμων κλάδων, η Κοζάνη προτείνεται να παίξει τον ρόλο κέντρου εφαρμοσμένη έρευνας και επιχειρηματικών μονάδων συγκέντρωσης (clusters) με σκοπό την ανάπτυξη τεχνολογίας και εξειδίκευσης. Απαιτούνται ολοκληρωμένες παρεμβάσεις που αφενός θα αναδεικνύουν τον υποστηρικτικό και προωθητικό αναπτυξιακό ρόλο της Κοζάνης και αφετέρου θα διασφαλίζουν την απαιτούμενη ποιότητα ζωής των κατοίκων και την παραμονή τους στην περιοχή. Ειδικότερη έμφαση δίνεται στο κέντρο της πόλης καθώς και σε περιοχές που αντιμετωπίζουν προβλήματα φτώχειας και περιβαλλοντικής υποβάθμισης. Για την ανάδειξη του ρόλου της πόλης επιδιώκεται η βελτίωση του αστικού περιβάλλοντος και της εικόνας της μέσω δράσεων ολοκληρωμένου αστικού σχεδιασμού.</p>
3. ΔΥΤΙΚΗΣ ΜΑΚΕΔΟΝΙΑΣ	Γρεβενά 2020	OXE - BAA	Γρεβενά	12.994			<p>Τα Γρεβενά ως το μοναδικό αστικό κέντρο της ΠΕ Γρεβενών, καλούνται να ισχυροποιήσουν τον ρόλο τους ως διοικητικό, εμπορικό και οικονομικό κέντρο υποστήριξης των αγροτικών περιοχών καθώς και των τουριστικών περιοχών της Βασιλίτσας και του συνόλου του ορεινού όγκου της αναπτυξιακής ενότητας Γρεβενών, εξασφαλίζοντας τις απαραίτητες εξυπηρετήσεις τόσο για τον τοπικό πληθυσμό (διοικητική και κοινωνική υποδομή) όσο και για τους επισκέπτες (τουριστική υποδομή) και προωθώντας την προβολή και απορρόφηση τοπικών αγροτικών προϊόντων. Απαιτούνται ολοκληρωμένες παρεμβάσεις που αφενός θα αναδεικνύουν τον αναπτυξιακό ρόλο των Γρεβενών και αφετέρου θα διασφαλίζουν την απαιτούμενη ποιότητα ζωής των κατοίκων και την παραμονή τους στην περιοχή. Ειδικότερη έμφαση δίνεται στην προβολή της σχέσης της πόλης με το υδάτινο στοιχείο (Γρεβενιώτης ποταμός). Επιπλέον για την ανάδειξη του ρόλου της πόλης επιδιώκεται η βελτίωση του αστικού περιβάλλοντος και της εικόνας της μέσω δράσεων ολοκληρωμένου αστικού σχεδιασμού.</p>

Περιφέρεια	Τίτλος Στρατηγικής	Τύπος παρέμβασης	Αστικά κέντρα / Πόλοι-Κόμβοι	Γενικό Χωροταξικό Πλαίσιο			Περιφερειακά Χωροταξικά Πλαίσια / Νέο Ρυθμιστικό Σχέδιο Αθήνας – Αττικής
				Defacto 2011	Ρόλος αστικών κέντρων	Δίκτυα / Αναπτυξιακές ενότητες	Κατευθύνσεις για τις Περιοχές Εφαρμογής των Στρατηγικών
3. ΔΥΤΙΚΗΣ ΜΑΚΕΔΟΝΙΑΣ	«Εδώ ζούμε ... Καλύτερα»	OXE - BAA	Πτολεμαΐδα	31.887			Η Πτολεμαΐδα καλείται να ισχυροποιήσει τον ρόλο της ως σημαντική ενεργειακό κέντρο της Περιφέρειας και της χώρας και να αξιοποιήσει τις ευκαιρίες που προκύπτουν από τον κλάδο της ηλεκτροπαραγωγής για την δημιουργία παράλληλων –συμπληρωματικών δραστηριοτήτων. Παράλληλα απαιτείται η ενίσχυση της πόλης ώστε να αποτελέσει διοικητικό, παραγωγικό και εμπορικό κέντρο υποστήριξης της αναπτυξιακής ενότητας Εορδαίας. Απαιτούνται ολοκληρωμένες δράσεις που αφενός θα αναδεικνύουν τον αναπτυξιακό ρόλο της Πτολεμαΐδας, αφετέρου θα διασφαλίζουν την απαιτούμενη ποιότητα ζωής των κατοίκων και την παραμονή τους στην περιοχή. Ειδικότερη έμφαση δίνεται σε ζητήματα περιβαλλοντικής υποβάθμισης και αντιμετώπισης των περιβαλλοντικών επιπτώσεων της ηλεκτροπαραγωγής στην πόλη και την ευρύτερη περιοχή της Πτολεμαΐδας με στόχο την διαμόρφωση συνθηκών υγιεινής πόλης. Επιπλέον για την ανάδειξη του ρόλου της πόλης επιδιώκεται η βελτίωση του αστικού περιβάλλοντος και της εικόνας της μέσω δράσεων ολοκληρωμένου αστικού σχεδιασμού.
3. ΔΥΤΙΚΗΣ ΜΑΚΕΔΟΝΙΑΣ	«Ευρωπαϊκή Πόλη να Ζεις και να Επισκεφτείς»	OXE - BAA	Καστοριά	13.273			Ο αναπτυξιακός της ρόλος συνδέεται στενά με την γουνοποιία και το γουνεμπόριο, καθώς αποτελεί τον βασικό πόλο του πολύ- πολιικού συμπλέγματος ανάπτυξης ως προς τον κλάδο της γουνοποιίας. Επίσης αποτελεί ένα από τα σημαντικότερα τουριστικά κεφάλαια της Περιφέρειας λόγω των πολιτιστικών της πόρων και της σχέσης της με το υδάτινο στοιχείο και το φυσικό περιβάλλον. Προτείνεται η ισχυροποίηση της πόλης ως πόλου τουριστικής ανάπτυξης με δράσεις αξιοποίησης τόσο του ενδιαφέροντος φυσικού και πολιτιστικού της περιβάλλοντος, όσο και του συγκριτικού της πλεονεκτήματος στον κλάδο της γουνοποιίας. Απαιτούνται ολοκληρωμένες παρεμβάσεις που αφενός θα αναδεικνύουν τον αναπτυξιακό ρόλο της Καστοριάς και αφετέρου θα διασφαλίζουν την απαιτούμενη ποιότητα ζωής των κατοίκων και την παραμονή τους στην περιοχή. Ειδικότερη έμφαση δίνεται στην προβολή της σχέσης της πόλης με το υδάτινο στοιχείο (Λίμνη Καστοριάς). Επιπλέον για την ανάδειξη του ρόλου της πόλης επιδιώκεται η βελτίωση του αστικού περιβάλλοντος και της εικόνας της μέσω δράσεων ολοκληρωμένου αστικού σχεδιασμού.
3. ΔΥΤΙΚΗΣ ΜΑΚΕΔΟΝΙΑΣ	«Βιώσιμη πόλη, πύλη πολιτισμού»	OXE - BAA	Φλώρινα	17.683			Ο αναπτυξιακός της ρόλος συνδέεται στενά με την ηλεκτροπαραγωγή και την εξόρυξη, καθώς αποτελεί πόλο του πολύ- πολιικού συμπλέγματος ανάπτυξης ως προς τον κλάδο της παραγωγής ενέργειας. Επίσης αποτελεί σημαντικό κέντρο ανάπτυξης διασυνοριακής – βαλκανικής συνεργασίας και περιοχή ιδιαίτερου περιβαλλοντικού ενδιαφέροντος, άμεση συνδεδεμένη με τον διασυνοριακό γεωγραφικό χώρο. Προτείνεται να λειτουργήσει ως κέντρο υποστήριξης των αγροτικών και τουριστικών περιοχών των αναπτυξιακών ενοτήτων Δήμων Φλώρινας και Πρεσπών, εξασφαλίζοντας τια απαραίτητες εξυπηρετήσεις τόσο σε επίπεδο διοικητικής και κοινωνικής υποδομής, όσο και σε επίπεδο τουριστικής υποδομής. Απαιτούνται ολοκληρωμένες παρεμβάσεις που αφενός θα αναδεικνύουν τον αναπτυξιακό ρόλο της Φλώρινας και αφετέρου θα διασφαλίζουν την απαιτούμενη ποιότητα ζωής των κατοίκων και την παραμονή τους στην περιοχή. Ειδικότερη έμφαση δίνεται στην προβολή της σχέσης της πόλης με το υδάτινο στοιχείο (Σακουλέβας ποταμός). Επιπλέον για την ανάδειξη του ρόλου της πόλης επιδιώκεται η βελτίωση του αστικού περιβάλλοντος και της εικόνας της μέσω δράσεων ολοκληρωμένου αστικού σχεδιασμού.
3. ΔΥΤΙΚΗΣ ΜΑΚΕΔΟΝΙΑΣ	OXE Αξιοποίησης Λιμνών Δυτικής Μακεδονίας	OXE	Μεγάλη και Μικρή Πρέσπα, Λίμνες Βεγορίτιδας – Πετρών – Ζάζαρης – Χειμαδίτιδας, Λίμνη Καστοριάς, Αλιάκμονας – λίμνη Πολυφύτου - λίμνη Ιλαρίωνα				Αναγνωρίζονται ευρείες ζώνες φυσικής κληρονομιάς και τοπίου με μεγάλη αξία (οικολογική και αισθητική): Στο σύστημα των λιμνών Πρεσπών (Εθνικό Πάρκο Πρεσπών), στη ζώνη Βόρα- Βεγορίτιδας, στη ζώνη Βιτσίου- Χειμαδίτιδας, στα στενά Αλιάκμονα – Πιέρια, στην περιοχή Καστοριάς. Αναγνωρίζονται δίκτυα μεμονωμένων στοιχείων του φυσικού περιβάλλοντος, όπως τοπία ιδιαίτερου φυσικού κάλλους, προστατευόμενοι φυσικοί πυρήνες, ιδιαίτεροι γεωλογικοί σχηματισμοί, μεμονωμένα ή σε διακριτές συσσωρεύσεις (π.χ. Γεωλογικό Πάρκο Τηθύος), λιμναίες – παραλίμνιες περιοχές και τεχνητές λίμνες.

Περιφέρεια	Τίτλος Στρατηγικής	Τύπος παρέμβασης	Αστικά κέντρα / Πόλοι-Κόμβοι	Γενικό Χωροταξικό Πλαίσιο			Περιφερειακά Χωροταξικά Πλαίσια / Νέο Ρυθμιστικό Σχέδιο Αθήνας – Αττικής
				Defacto 2011	Ρόλος αστικών κέντρων	Δίκτυα / Αναπτυξιακές ενότητες	Κατευθύνσεις για τις Περιοχές Εφαρμογής των Στρατηγικών
4. ΗΠΕΙΡΟΥ	Στρατηγικό Σχέδιο για τη Βιώσιμη Αστική Ανάπτυξη Δήμου Ιωαννιτών	ΟΧΕ - ΒΑΑ	Ιωάννινα	64.458	<ul style="list-style-type: none"> Ανάδειξη των Ιωαννίνων σε πόλο διακρατικών συνεργασιών και διασυνοριακής δικτύωσης, ιδιαίτερα στη δυτική περιοχή των Βαλκανίων και στον Αδριατικό διάδρομο, μέσω και της αναβάθμισης του ρόλου της Ηγουμενίτσας ως πύλης εισόδου της χώρας και της ανάδειξής της σε πόλο που να λειτουργεί συμπληρωματικά. Ισχυροποίηση των συνεργασιών αφ' ενός με το μητροπολιτικό κέντρο της Θεσσαλονίκης και αφ' ετέρου με τους εθνικούς πόλους Λάρισας – Βόλου (δίπολο) και Πάτρας. Ενίσχυση της συνεργασίας με τα νησιά του Ιονίου (Κέρκυρα, Λευκάδα), με έμφαση σε σημαντικούς για την ανάπτυξη των νησιών τομείς (π.χ. τουρισμός, υγεία). Ενίσχυση στους τομείς της ανώτατης εκπαίδευσης, της έρευνας – τεχνολογίας, του αθλητισμού και της υγείας. Ανάδειξη των Ιωαννίνων σε ευρύτερο κέντρο: α) εναλλακτικών, κυρίως, μορφών τουρισμού, σε συνδυασμό με την ανάδειξη των σημαντικών, τοπικών, φυσικών και πολιτιστικών πόρων, β) δραστηριοτήτων του πρωτογενούς τομέα (ιδιαίτερα σε ό,τι αφορά την παραγωγή προϊόντων με βιολογικές μεθόδους, ονομασίας προέλευσης κ.ά.) και γ) καλλιτεχνικής επεξεργασίας ευγενών μετάλλων. 		<ul style="list-style-type: none"> Η ανάδειξη της ταυτότητας των Ιωαννίνων σε διασυνοριακό πόλο ιδιαίτερα στη δυτική περιοχή των Βαλκανίων και στον Αδριατικό διάδρομο. Στην κατεύθυνση αυτή προκρίνεται η ενίσχυση της εξωστρέφειας στους τομείς εκπαίδευσης, έρευνας, καινοτομίας, εμπορίου, τουρισμού και παροχής υπηρεσιών υγείας. Η ισχυροποίηση των συνεργασιών αφ' ενός με το μητροπολιτικό κέντρο της Θεσσαλονίκης (1ο επίπεδο) και αφ' ετέρου με τους εθνικούς πόλους Λάρισας - Βόλου (δίπολο) και Πάτρας (2ο επίπεδο). Παράλληλα, επιδιώκεται η δικτύωση, με τα αστικά κέντρα Κέρκυρας και Κοζάνης (3ο επίπεδο, δευτερεύοντες εθνικοί πόλοι) και τα αστικά κέντρα Αγρινίου, Τρικάλων και Καρδίτσας (4ο επίπεδο, λοιποί εθνικοί πόλοι). Η ενίσχυση της συνεργασίας με τα νησιά του Ιονίου (Κέρκυρα, Λευκάδα), με έμφαση σε σημαντικούς τομείς αλληλεξάρτησης (π.χ. τουρισμός, υγεία). Η ενίσχυση στους τομείς της ανώτατης εκπαίδευσης, της έρευνας - τεχνολογίας, του αθλητισμού και της υγείας. Η ανάδειξη τους σε ευρύτερο κέντρο: α) εναλλακτικών, κυρίως, μορφών τουρισμού, σε συνδυασμό με την ανάδειξη των σημαντικών, τοπικών, φυσικών και πολιτιστικών πόρων για την ενδυνάμωση του αστικού τουρισμού, β) δραστηριοτήτων του πρωτογενούς τομέα (ιδιαίτερα σε ό,τι αφορά την παραγωγή προϊόντων με βιολογικές μεθόδους, ονομασίας προέλευσης, εξόρυξης μαρμάρων, κ.ά.) και γ) καλλιτεχνικής επεξεργασίας ευγενών μετάλλων
4. ΗΠΕΙΡΟΥ	Πολιτιστική Διαδρομή στα Αρχαία Θέατρα της Ηπείρου	ΟΧΕ	Πέντε αρχαία θέατρα (Δωδώνη, Νικόπολη, Αμβρακία, Κασσώπη, Γίτανες) της Ηπείρου σε τέσσερις δήμους: Αρταίων (Αμβρακία), Πρέβεζας (Νικόπολη και Κασσώπη), Φιλιατών (Γίτανα) και Δωδώνης				Η ποιότητα και η πυκνότητα των τουριστικών πόρων που διαθέτει, επιτρέπει τη διαμόρφωση διαδρόμων σύνδεσης του παρακτίου μετώπου με την Πίνδο. Η σύνδεση των επιμέρους κόμβων, σε μια λογική διευκόλυνσης της συνολικότερης κινητικότητας των επισκεπτών από την ακτή στον ορεινό χώρο, αποτελεί στόχο του ΠΧΠ. Η πρωτοβουλία της Περιφέρειας για τη συγκρότηση και προβολή της «πολιτιστικής διαδρομής στα αρχαία θέατρα της Ηπείρου», εντάσσεται σε μια τέτοια γενικότερη στρατηγική. Θα πρέπει, συνεπώς, να ενταχθούν στην πολιτιστική αυτή διαδρομή και άλλοι παρεμφερείς πόροι της Ηπείρου, όπως τα κάστρα Ανθούσας, Πάργας Ρηνιάσας και Πρέβεζας, τα πέτρινα γεφύρια, οι παραδοσιακοί οικισμοί, ή τα βυζαντινά μνημεία. Η διασπορά των στοιχείων αυτών δημιουργεί την απαίτηση διαδρομών τμήμα των οποίων διέρχεται από την πεδινή και ημιορεινή ενδοχώρα της Περιφέρειας και συνεπώς διευκολύνει την αξιοποίηση των τουριστικών πόρων που η τελευταία διαθέτει.
5. ΘΕΣΣΑΛΙΑΣ	«Η Πόλη στο Προσκήνιο»	ΟΧΕ - ΒΑΑ	Λάρισα	143.573	<ul style="list-style-type: none"> Ισχυροποίηση του δίπολου Λάρισα – Βόλος, το οποίο παρουσιάζει αυξανόμενα στοιχεία δικτύωσης και συμπληρωματικές εξειδικεύσεις και υποδομές. Ανάδειξη του διπόλου σε κέντρο οικονομικής ανάπτυξης μίας ευρύτερης δυναμικής περιοχής στην οποία περιλαμβάνονται και σημαντικά αστικά και ημι – αστικά κέντρα των νομών Μαγνησίας και Λάρισας. Ενίσχυση της συνεργασίας με τα δύο μητροπολιτικά κέντρα, όπως και με τους εθνικούς πόλους Ιωαννίνων και Πάτρας, που αποτελούν ισχυρά σημεία έλξης στον εθνικό χώρο λόγω της ανάπτυξης των βορειοδυτικών – δυτικών πυλών της χώρας. Ενίσχυση, επίσης, της συνεργασίας με τη Λαμία, τα Τρίκαλα και την Καρδίτσα. Ενίσχυση του δίπολου στους τομείς της ανώτατης εκπαίδευσης, της έρευνας – τεχνολογίας, του αθλητισμού και της υγείας. Ενίσχυση της Λάρισας ως κέντρου των κλάδων αγροδιατροφής και μεταποίησης βιομηχανικών φυτών και του Βόλου ως παραδοσιακού βιομηχανικού κέντρου με εξειδίκευση στους κλάδους της τσιμεντοβιομηχανίας και της μεταλλουργίας και ως κέντρου μίας ευρύτερης περιοχής ανάπτυξης τουρισμού (Πήλιο, Σποράδες). 		Η Λάρισα και ο Βόλος, ειδικότερα, κατατάσσονται στους Πρωτεύοντες Εθνικούς Πόλους με πάγιο προγραμματικό στόχο τη δημιουργία ενός διπόλου Λάρισας – Βόλου, ο οποίος όμως σε πολύ μικρό βαθμό έχει επιτευχθεί. Η αναγκαιότητα ενός τέτοιου διπόλου, που αν αποκτήσει ουσιαστική υπόσταση θα είναι σαφώς ο τρίτος ελληνικός αστικός πόλος με περιθώρια άσκησης διεθνούς ρόλου, παραμένει ισχυρή και βασική επιλογή πολιτικής. Σημαντικό έργο για την υλοποίηση της ιδέας του διπόλου Λάρισας - Βόλου, είναι η αναβάθμιση της σιδηροδρομικής γραμμής σύνδεσής τους, έτσι ώστε να εξελιχθεί σε προαστιακού χαρακτήρα. Το λιμάνι του Βόλου θεωρείται Κύρια Διεθνής Θαλάσσια Πύλη της Χώρας, με ιδιαίτερα σημαντικό ρόλο στην ανάπτυξη του τουρισμού στην Περιφέρεια. Προωθείται επίσης η χωροθέτηση "Εμπορευματοικού Κέντρου Θεσσαλίας" στον άξονα ανάπτυξης Λάρισας - Βόλου, που εκτιμάται ότι θα φέρει σημαντική ώθηση στην ανάπτυξη του τομέα. Προβλέπονται δράσεις για τη βελτίωση του κλίματος στις αστικές περιοχές, ιδιαίτερα της πόλης της Λάρισας, με έμφαση στη μελέτη του φαινομένου εμφάνισης της θερμικής αστικής νησίδας καθώς και αύξηση/αναβάθμιση του αστικού και περιαστικού πρασίνου με την επιλογή ειδών που συνεισφέρουν στη βελτίωση της ατμόσφαιρας του αστικού περιβάλλοντος.
5. ΘΕΣΣΑΛΙΑΣ	Στρατηγική Βιώσιμης Αστικής Ανάπτυξης Δήμου Βόλου	ΟΧΕ - ΒΑΑ	Βόλος	85.149			

Αποτίμηση της εφαρμογής των Χωρικών Εργαλείων στην Ελλάδα στην προγραμματική περίοδο 2014-2020
2^ο & 3^ο Παραδοτέο «Αποτίμηση του σχεδιασμού και της διακυβέρνησης» & «Αποτίμηση της Υλοποίησης»

Περιφέρεια	Τίτλος Στρατηγικής	Τύπος παρέμβασης	Αστικά κέντρα / Πόλοι-Κόμβοι	Γενικό Χωροταξικό Πλαίσιο			Περιφερειακά Χωροταξικά Πλαίσια / Νέο Ρυθμιστικό Σχέδιο Αθήνας – Αττικής
				Defacto 2011	Ρόλος αστικών κέντρων	Δίκτυα / Αναπτυξιακές ενότητες	Κατευθύνσεις για τις Περιοχές Εφαρμογής των Στρατηγικών
5. ΘΕΣΣΑΛΙΑΣ	«Καρδίτσα, πόλη να ζεις»	ΟΧΕ - ΒΑΑ	Καρδίτσα	36.054	Λοιποί εθνικοί πόλοι: Προωθείται η αναβάθμιση των τεχνικών και κοινωνικών υποδομών και υπηρεσιών, ενισχύεται ο ιδιαίτερος χαρακτήρας τους (παραγωγικός, πολιτιστικός) και αναβαθμίζεται το αστικό περιβάλλον, με στόχο τη βελτίωση της ποιότητας ζωής	Δίκτυο συνεργασίας Τρίκαλα - Καρδίτσα	Τρίκαλα και Καρδίτσα κέντρα των αντίστοιχων Περιφερειακών Ενοτήτων: επιδιώκεται η δημιουργία μιας ισχυρής ζώνης ανάπτυξης στη δυτική Θεσσαλία της οποίας και αποτελούν τη βάση. Δίνεται έμφαση στην ενίσχυση της σύνδεσης και στη δικτύωση των δραστηριοτήτων τους παράλληλα με τη βελτίωση (εξασφάλιση της εύκολης) της πρόσβασης τους, με την ολοκλήρωση των αντίστοιχων οδικών αξόνων, προς την έδρα της Περιφέρειας (Λάρισα), με την οποία υπάρχει ισχυρή σχέση. Στην Καρδίτσα και τα Τρίκαλα, μετά από προκαταρκτική διερεύνηση για την ύπαρξη θυλάκων φτώχειας (πόλεις που μετά το 2011 έχουν παρουσιάσει αισθητή μείωση του φορολογητέου εισοδήματος). Ιδιαίτερος ρόλος για την Καρδίτσα: Κέντρο υπηρεσιών προς την αγροτική παραγωγή υπερτοπικής εμβέλειας, με επιπλέον έμφαση στην υποστήριξη (έρευνα κλπ.) της βαμβακοκαλλιέργειας και της κτηνοτροφίας / Κέντρο μεταποίησης τοπικά παραγόμενων αγροτικών προϊόντων και τροφίμων / Ανάπτυξη ήπιων μορφών τουρισμού εθνικής εμβέλειας (φυσικό περιβάλλον -ορεινά - Λ. Πλαστήρα - Λ. Σμοκόβου). Ιδιαίτερος ρόλος για τα Τρίκαλα: Κέντρο υπηρεσιών προς την αγροτική παραγωγή, με έμφαση στη Ζωική και Δασική / Κέντρο Μεταποίησης Αγροτικών Προϊόντων (ιδιαίτερα γαλακτοκομικών – τυροκομικών)/ Συγκοινωνιακός κόμβος / Εμπορική δραστηριότητα / Τουρισμός εθνικής και διεθνούς εμβέλειας (Πίνδος - Μετέωρα)
5. ΘΕΣΣΑΛΙΑΣ	«Τρίκαλα: Μια ανοιχτή πόλη-πρότυπο στις όχθες του Ληθαίου»	ΟΧΕ - ΒΑΑ	Τρίκαλα	60.516	Λοιποί εθνικοί πόλοι: Προωθείται η αναβάθμιση των τεχνικών και κοινωνικών υποδομών και υπηρεσιών, ενισχύεται ο ιδιαίτερος χαρακτήρας τους (παραγωγικός, πολιτιστικός) και αναβαθμίζεται το αστικό περιβάλλον, με στόχο τη βελτίωση της ποιότητας ζωής		
6. ΣΤΕΡΕΑΣ ΕΛΛΑΔΑΣ	«Ολοκληρωμένο Σχέδιο Βιώσιμης Αστικής Ανάπτυξης (ΟΣΒΑΑ) για την ανάδειξη της πόλης της Λαμίας ως Διεθνώς Αναγνωρίσιμου Πολιτιστικού Προορισμού με αξιοποίηση της Ολοκληρωμένης Χωρικής Επένδυσης (ΟΧΕ)»	ΟΧΕ - ΒΑΑ	Λαμία	51.559	Δευτερεύων εθνικός πόλος: Προωθείται η αναβάθμιση των τεχνικών και κοινωνικών υποδομών και υπηρεσιών των πόλεων και η καινοτομία, με στόχο την ανάπτυξη και τη βελτίωση της ανταγωνιστικότητας του παραγωγικού τους δυναμικού.	Η Λειτουργική Αστική Περιοχή Λαμίας(ΛΑΠ), χαρακτηρίζεται ως περιοχή αστικής ανάπτυξης και είναι κατ' εξοχήν ενότητα υποδοχής υπηρεσιών, αφού περιλαμβάνει την έδρα της Περιφέρειας, και ειδικού τουρισμού. Εκτείνεται στα όρια των ΟΤΑ: Λαμιέων, Στυλίδας και Μώλου - Αγ. Κωνσταντίνου και έχει πληθυσμιακή δυναμική άνω των 100.000 κατοίκων στην άμεση περιοχή καθημερινών μετακινήσεων (αστική και περιαστική περιοχή) και έως 200.000 στην ευρύτερη ενδοπεριφερειακή γεωγραφική αναπτυξιακή ενότητα (Π.Ε. Φθιώτιδας). Κέντρο της Χωρικής Ενότητας είναι η Λαμία (πρωτεύων διεθνής/ εθνικός αναπτυξιακός πόλος), σε διασύνδεση με τη Στυλίδα και τα Καμ. Βούρλα (ειδικός αναπτυξιακός πόλος). Διασύνδεση του θερμαλιστικού τουρισμού με τον ιατρικό τουρισμό, κυρίως μέσω της αξιοποίησης του Περιφερειακού Νοσοκομείου Λαμίας (στην ευρύτερη περιοχή των Λουτρών Υπάτης, Θερμοπυλών, Καμ. Βούρλων και Αιδηψού). Επισημαίνεται ότι η πόλη της Λαμίας ανταποκρίνεται στα κριτήρια και προτείνεται να αποτελεί κέντρο διεθνών αθλητικών εκδηλώσεων με αναβάθμιση και αξιοποίηση των αθλητικών της εγκαταστάσεων. Προτείνεται επίσης διερεύνηση δυνατότητας κήρυξης του κέντρου πόλης της Λαμίας ως «διατηρητέο οικιστικό σύνολο» (κήρυξη βάσει νομοθεσίας ΥΠΕΝ). Προτείνεται εκπόνηση ΣΟΑΠ στην οικιστική περιοχή Λαμίας για την υλοποίηση της ένταξης των μεγάλων οδικών έργων, των κόμβων οδικού-σιδηροδρομικού δικτύου και του εμπορευματικού κέντρου στον ιστό της οικιστικής περιοχής. Προτεραιότητα είναι να αποκατασταθούν οι περιπτώσεις διάσπασης αστικού χώρου με έργα αισθητικής και λειτουργικής ένταξης. Τέλος προτείνεται ένταξη της Λαμίας στο κοινοτικό αστικό σύστημα και τα προγράμματα «βιώσιμης αστικής «ανάπτυξης» ως λειτουργικές αστικές περιοχές/περιφερειακά κέντρα «μεσαίου μεγέθους»	

Αποτίμηση της εφαρμογής των Χωρικών Εργαλείων στην Ελλάδα στην προγραμματική περίοδο 2014-2020
2^ο & 3^ο Παραδοτέο «Αποτίμηση του σχεδιασμού και της διακυβέρνησης» & «Αποτίμηση της Υλοποίησης»

Περιφέρεια	Τίτλος Στρατηγικής	Τύπος παρέμβασης	Αστικά κέντρα / Πόλοι-Κόμβοι	Γενικό Χωροταξικό Πλαίσιο			Περιφερειακά Χωροταξικά Πλαίσια / Νέο Ρυθμιστικό Σχέδιο Αθήνας – Αττικής
				Defacto 2011	Ρόλος αστικών κέντρων	Δίκτυα / Αναπτυξιακές ενότητες	Κατευθύνσεις για τις Περιοχές Εφαρμογής των Στρατηγικών
6. ΣΤΕΡΕΑΣ ΕΛΛΑΔΑΣ	«Βιώσιμη και έξυπνη πόλη»	ΟΧΕ - ΒΑΑ	Χαλκίδα	58.349	<p>Δευτερεύων εθνικός πόλος:</p> <p>Προωθείται η αναβάθμιση των τεχνικών και κοινωνικών υποδομών και υπηρεσιών των πόλεων και η καινοτομία, με στόχο την ανάπτυξη και τη βελτίωση της ανταγωνιστικότητας του παραγωγικού τους δυναμικού.</p>		<p>Η Λειτουργική Αστική Περιοχή (ΛΑΠ) Χαλκίδας, χαρακτηρίζεται ως κατ' εξοχήν περιοχή αστικής ανάπτυξης με δυνατότητα ανώτερων υπηρεσιών τριτογενούς και ελκυστικής οικιστικής ανάπτυξης, τόσο για α' όσο και β' κατοικία και τουρισμού. Αποτελείται από τους ΟΤΑ Χαλκιδέων, Διρφύων-Μεσσαπίων και Ερέτριας. Έχει πληθυσμιακή δυναμική 120.000 κατοίκων στην άμεση περιοχή καθημερινών μετακινήσεων και > 200.000 κατοίκων στην ευρύτερη ενδοπεριφερειακή αναπτυξιακή ενότητα που την υποστηρίζει. Σημειώνεται η ειδική σχέση επιρροής-εξάρτησης από την Αττική. Κέντρο της Χωρικής Ενότητας είναι η αστική περιοχή της Χαλκίδας.</p> <p>Επισημαίνεται ότι η πόλη της Χαλκίδας ανταποκρίνεται στα κριτήρια και προτείνεται να αποτελέσει κέντρο διεθνών αθλητικών εκδηλώσεων με αναβάθμιση και αξιοποίηση των αθλητικών της εγκαταστάσεων. Προτείνεται επίσης διερεύνηση δυνατότητας κήρυξης του κέντρου πόλης της Χαλκίδας ως «διατηρητέο οικιστικό σύνολο» (κήρυξη βάσει νομοθεσίας ΥΠΕΝ). Προτείνεται η εκπόνηση ΣΟΑΠ για την ευρύτερη Περιοχή Χαλκίδας με έμφαση στην εξυγίανση και αναζωογόνηση των εγκαταλελειμμένων βιομηχανικών κτηρίων. Τέλος προτείνεται ένταξη της Χαλκίδας στο κοινοτικό αστικό σύστημα και τα προγράμματα «βιώσιμης αστικής «ανάπτυξης» ως λειτουργικές αστικές περιοχές/περιφερειακά κέντρα «μεσαίου μεγέθους».</p>
6. ΣΤΕΡΕΑΣ ΕΛΛΑΔΑΣ	«Διαδημοτική Αστική Λειτουργική Περιοχή» των Αστικών Κέντρων των Δήμων Λεβαδέων, Θηβαίων και Αλιάρτου-Θεσπιέων ως Περιοχής Ανάδειξης της σύγχρονης Οικονομίας της Επισκεψιμότητας, Βελτίωσης της Ποιότητας Ζωής Πολιτών και Επισκεπτών και διασφάλισης της Κοινωνικής Συνοχής με αξιοποίηση της «Ολοκληρωμένης Χωρικής Επένδυσης» (ΟΧΕ)	ΟΧΕ - ΒΑΑ	Λειβαδιά, Θήβα, Αλιάρτος				<p>Η Ευρύτερη Χωρική Ενότητα δίπολου Θήβας - Λιβαδειάς λειτουργεί ως ενότητα πληθυσμιακής δυναμικής 200.000 κατοίκων και δίπολου αστικών κέντρων πληθυσμιακού μεγέθους περισσότερο από 50.000 κατοίκους. Προτείνεται εκπόνηση ΣΟΑΠ:</p> <ul style="list-style-type: none"> • Ευρύτερη Περιοχή Λιβαδειάς για την εξυγίανση και αναζωογόνηση και μετατροπή σε Επιχειρηματικό Πάρκο της ευρύτερης περιοχής του Σιδηροδρομικού Σταθμού. • Ευρύτερη Περιοχή Θήβας για την εξυγίανση και τουριστική αναζωογόνηση του ιστορικού κέντρου της πόλης και την αξιοποίηση του νέου Μουσείου.
6. ΣΤΕΡΕΑΣ ΕΛΛΑΔΑΣ	Στρατηγικού και Επιχειρησιακού Σχεδίου (Σχεδίου Δράσης) για την Αστική, Κοινωνική, Περιβαλλοντική και Επιχειρηματική Αναζωογόνηση και Εξυγίανση της ευρύτερης περιοχής της ΛΑΠ Ασωπού (ΟΧΕ ΛΑΠ Ασωπού)	ΟΧΕ	<p>Δ Τανάγρας - ΔΕ Δερβενοχωρίων - ΤΚ Δάφνης, Πύλης, Σκούρτων, Στεφάνης - ΔΕ Τανάγρας - ΤΚ Άρματος, Ασωπίας, Καλλιθέας, Τανάγρας - ΔΕ Οιοφύτων - ΔΚ Οιοφύτων, ΤΚ Αγίου Θωμά, Κλειδίου - ΔΕ Σχηματαρίου - ΔΚ Σχηματαρίου - ΔΕ Δηλεσίου - ΔΚ Δηλεσίου και Πλάκας Δηλεσίου / Δ Θηβαίων - ΤΚ Πλαταιών, Νεοχωρακίου</p>				<p>Οινόφυτα - Σχηματάρι (περιλαμβάνει την άτυπη συγκέντρωση και θεσμοθετημένες περιοχές μέσω ΓΠΣ) - Θήβα (θεσμοθετημένες περιοχές μέσω ΓΠΣ) και προεκτάσεις προς ΒΙΠΕ και βιομηχανικό λιμάνι Θίσβης - μεμονωμένος οργανωμένος υποδοχέας Αλουμίνιο Α.Ε./ Αντίκυρα-Ιτέα. Πρόκειται για περιοχή με διαπεριφερειακή εμβέλεια - σχέση με τη Μητροπολιτική Περιφέρεια Αθήνας-Αττικής - πρωτεύοντα εθνικό πόλο, συνδεδεμένο ιδιαίτερα με τους πόλους Αλουμινίου (εξόρυξη και μεταλλουργία). Προτείνεται ως περιοχή ποιοτικής αναδιάρθρωσης με έλεγχο εξυγίανσης ιδίως στα Οινόφυτα. Αναδεικνύεται ο άξονας «Οινόφυτα - Θήβα - Θίσβη», διασυνδέεται με τον βιομηχανικό πόλο της Χαλκίδας μέσω της Ριτσώνας και το Ρυθμιστικό Σχέδιο Αθήνας- Αττικής (διαπεριφερειακή συνεργασία), και οργανώνεται η εξυγίανση και ποιοτική αναδιαμόρφωση του με οργανωμένους υποδοχείς διαφόρων τύπων, ήτοι Επιχειρηματικών Πάρκων Εξυγίανσης (ΕΠΕ), ΒΙΠΕ/ΒΙΠΑ/ΒΙΟΠΑ/ ΕΠΕΒΟ, μετά την εκπόνηση ενιαίας ολοκληρωμένης στρατηγικής χωρικής ανάπτυξης μέσω του θεσμικού μηχανισμού ΠΕΧΠ του ν. 2742/1999 ή άλλου θεσμικού μηχανισμού ολοκληρωμένης χωρικής διαχείρισης.</p>

Περιφέρεια	Τίτλος Στρατηγικής	Τύπος παρέμβασης	Αστικά κέντρα / Πόλοι-Κόμβοι	Γενικό Χωροταξικό Πλαίσιο			Περιφερειακά Χωροταξικά Πλαίσια / Νέο Ρυθμιστικό Σχέδιο Αθήνας – Αττικής
				Defacto 2011	Ρόλος αστικών κέντρων	Δίκτυα / Αναπτυξιακές ενότητες	Κατευθύνσεις για τις Περιοχές Εφαρμογής των Στρατηγικών
7. ΙΟΝΙΩΝ ΝΗΣΩΝ	«Ολοκληρωμένο Σχέδιο Χωρικής Ανάπτυξης (ΟΣΧΑ) για την ανάδειξη της Πόλης της Κέρκυρας ως Διεθνώς αναγνωρίσιμου Πολύ-θεματικού, Πολύ-προϊοντικού και Δημιουργικού Πολιτιστικού Προορισμού	OXE - BAA	Κέρκυρα	25.212	Δευτερεύων εθνικός πόλος: Προωθείται η αναβάθμιση των τεχνικών και κοινωνικών υποδομών και υπηρεσιών των πόλεων και η καινοτομία, με στόχο την ανάπτυξη και τη βελτίωση της ανταγωνιστικότητας του παραγωγικού τους δυναμικού.		Η παλιά πόλη της Κέρκυρας χαρακτηρίζεται ως διεθνούς αξίας τοπίο και αποτελεί τη μοναδική επτανησιακή πόλη που διατηρείται ως οικιστικό σύνολο, τόσο ως προς τη δομή όσο και ως προς τη μορφή του, αλλά και μνημείο παγκόσμιας φυσικής και πολιτιστικής κληρονομιάς της UNESCO. Προτείνεται η ένταξη της σε ένα δίκτυο πολιτιστικών διαδρομών, σε επίπεδο νησιού, Περιφέρειας, αλλά και ιστορικών κέντρων πόλεων της Ελλάδας και της Μεσογείου. Προωθείται η ολοκληρωμένη προστασία της παλιάς πόλης, με ισόρροπη ανάπτυξη χρήσεων, την ενσωμάτωση των αρχών βιοκλιματικού σχεδιασμού, την ανάδειξη της πολιτιστικής και αρχιτεκτονικής κληρονομιάς και την αξιοποίηση του απαξιωμένου κτιριακού αποθέματος. Επιπλέον, προωθείται η ανάπλαση της παλιάς πόλης, με προστασία του υφιστάμενου πολεοδομικού ιστού και συγκράτηση των κατοίκων της μέσω πολεοδομικών και οικονομικών κινήτρων. Επίσης προωθείται πρόγραμμα ολοκληρωμένων αστικών αναπλάσεων (ενδεχομένως μέσω του εργαλείου των ΣΟΑΠ) στο ιστορικό κέντρο της Κέρκυρας (μνημείο UNESCO).
7. ΙΟΝΙΩΝ ΝΗΣΩΝ	Στρατηγική Ολοκληρωμένης Χωρικής Επένδυσης στην περιοχή της Παλικής Κεφαλονιάς	OXE - BAA	Κεφαλονιά	7.138			Η χερσόνησος της Παλικής εντάσσεται στο αγροτικό τοπίο Περιφερειακής αξίας με πολυάριθμους παραδοσιακούς οικισμούς και θαλάσσιες περιοχές Natura στα δυτικά. Περιλαμβάνει κυρίως ελαιώνες, αμπελώνες, καλλιεργούμενες εκτάσεις καθώς και δομικές κατασκευές όπως ξερολιθιές και αναβαθμίδες. Προτείνεται η ανάδειξη – προστασία των παραδοσιακών οικισμών και η ένταξή τους σε θεματικό δίκτυο επτανησιακών οικισμών / η κατάρτιση διαχειριστικού σχεδίου για την προστασία των ελαιώνων τόσο ως βασικών παραγωγικών πόρων του πρωτογενούς τομέα των νησιών, όσο και ως αξιόλογων στοιχείων του τοπίου / η αναγνώριση, οριοθέτηση και κήρυξη των ελαιώνων ως «αισθητικά δάση» (άρ. 18, ν. 1650/1986) / η ένταξη των αισθητικών δασών σε ένα δίκτυο οικοπολιτιστικών διαδρομών το οποίο θα διατρέχει την Περιφέρεια και το κάθε νησί ξεχωριστά, στα πλαίσια ανάπτυξης και προώθησης εναλλακτικών μορφών τουρισμού

Περιφέρεια	Τίτλος Στρατηγικής	Τύπος παρέμβασης	Αστικά κέντρα / Πόλοι-Κόμβοι	Γενικό Χωροταξικό Πλαίσιο			Περιφερειακά Χωροταξικά Πλαίσια / Νέο Ρυθμιστικό Σχέδιο Αθήνας – Αττικής
				Defacto 2011	Ρόλος αστικών κέντρων	Δίκτυα / Αναπτυξιακές ενότητες	Κατευθύνσεις για τις Περιοχές Εφαρμογής των Στρατηγικών
8. ΔΥΤΙΚΗΣ ΕΛΛΑΔΑΣ	Στρατηγική Βιώσιμης Αστικής Ανάπτυξης Δήμου Πατρέων	ΟΧΕ - ΒΑΑ	Πάτρα	167.718	<ul style="list-style-type: none"> • Ανάδειξη της Πάτρας σε εθνικό πόλο – πύλη και διαμετακομιστικό – εμπορευματικό κέντρο στον Αδριατικό διάδρομο. • Ανάδειξη της σε κέντρο πολιτισμού. • Ενίσχυσή της στους τομείς της ανώτατης εκπαίδευσης, της έρευνας – τεχνολογίας, του τουρισμού και της υγείας. • Αξιοποίηση των πλεονεκτημάτων της θέσης της στη συνάρθρωση των δύο εθνικών αξόνων ανάπτυξης ΠΑΘΕ και Δυτικού (Ιόνιας οδού) και ενίσχυση του ρόλου της στον ευρύτερο χώρο της Πελοποννήσου, της Δυτικής Ελλάδας και των Ιονίων Νήσων (Κεφαλονιά, Ζάκυνθος). 		<ul style="list-style-type: none"> • Ανάδειξη της διεθνούς αναγνωσιμότητας και της γεωπολιτικής θέσης της περιοχής στη βάση ενός εξωστρεφούς προτύπου ανάπτυξης και η αξιοποίηση του δυναμικού που αναπτύσσεται στον ευρύτερο χώρο ως εξής: i. με την ανάδειξη της σε πρωτεύοντα εθνικό πόλο και πύλη στον Αδριατικό διάδρομο, ii. με την ενίσχυσή της στους τομείς της ανώτατης εκπαίδευσης, της έρευνας και τεχνολογίας, των μεταφορών ως διαμετακομιστικού εμπορικού κέντρου, του πολιτισμού, του αστικού και συνεδριακού τουρισμού, καθώς και της υγείας, iii. με την αξιοποίηση των πλεονεκτημάτων της θέσης της στη συνάρθρωση των τριών μεγάλων αναπτυξιακών αξόνων ΠΑΘΕ - Δυτικού Άξονα (Ιόνιας οδού), "Διαγωνίου" και νέου λιμένα, • Συγκράτηση των δημογραφικών δεικτών στα σημερινά επίπεδα και οργάνωση δράσεων για τον σταδιακό αλλά δραστικό περιορισμό του ποσοστού της ανεργίας. • Αξιοποίηση των παραγωγικών πόρων της περιοχής και του ανθρώπινου δυναμικού, μέσω της ενίσχυσης και του εμπλουτισμού των παραγωγικών δυνατοτήτων της ως εξής: i. Με ενίσχυση και εκσυγχρονισμό της πρωτογενούς παραγωγής. ii. Με εκσυγχρονισμό της δευτερογενούς παραγωγής. iii. Με τον εμπλουτισμό και την αναβάθμιση των υπηρεσιών του τριτογενούς τομέα και ιδίως της έρευνας και καινοτομίας, η οποία πρέπει άμεσα να συνδεθεί με τις παραγωγικές δραστηριότητες. • Αναβάθμιση του αστικού περιβάλλοντος μέσω αναπλάσεων του ιστορικού κέντρου, υποβαθμισμένων αστικών γειτονιών και αποβιομηχανοποιημένων εκτάσεων και μέσω του ανοίγματος της πόλης προς τη θάλασσα. • Δημιουργία πολυκεντρικής πόλης και ανασυγκρότηση της αστικής δομής της Πάτρας. • Βιώσιμη κυκλοφοριακή οργάνωση και εξυγίανση του Πολεοδομικού Συγκροτήματος της Πάτρας. • Προστασία του φυσικού και πολιτισμικού κεφαλαίου και του τοπίου και ενίσχυση της επισκεψιμότητας της περιοχής μέσω της ανάδειξής του, έλεγχος των πηγών ρύπανσης, βελτίωση της ποιότητας των φυσικών και πολιτισμικών πόρων με ολοκληρωμένες παρεμβάσεις στις περιοχές που έχουν υποστεί υποβάθμιση και δημιουργία των προϋποθέσεων ώστε οι συγκεκριμένοι πόροι να μετατραπούν σε παράγοντα εναλλακτικής οικονομικής ανάπτυξης της περιοχής. <p>Προτείνεται εκπόνηση ΣΟΑΠ για ανάδειξη του ιστορικού κέντρου της πόλης με μεγάλο αριθμό αξιόλογων κτιρίων, μνημείων και βιομηχανικών κτιρίων, καθώς και αξιοποίηση και αναβάθμιση του παραλιακού μετώπου μέσω λειτουργικού ανοίγματος και σύνδεσής του με την πόλη.</p>

Περιφέρεια	Τίτλος Στρατηγικής	Τύπος παρέμβασης	Αστικά κέντρα / Πόλοι-Κόμβοι	Γενικό Χωροταξικό Πλαίσιο			Περιφερειακά Χωροταξικά Πλαίσια / Νέο Ρυθμιστικό Σχέδιο Αθήνας – Αττικής
				Defacto 2011	Ρόλος αστικών κέντρων	Δίκτυα / Αναπτυξιακές ενότητες	Κατευθύνσεις για τις Περιοχές Εφαρμογής των Στρατηγικών
8. ΔΥΤΙΚΗΣ ΕΛΛΑΔΑΣ	Στρατηγική Βιώσιμης Αστικής Ανάπτυξης Δήμου Αγρινίου	ΟΧΕ - ΒΑΑ	Αγρίνιο	45.947	Λοιποί εθνικοί πόλοι: Προωθείται η αναβάθμιση των τεχνικών και κοινωνικών υποδομών και υπηρεσιών, ενισχύεται ο ιδιαίτερος χαρακτήρας τους (παραγωγικός, πολιτιστικός) και αναβαθμίζεται το αστικό περιβάλλον, με στόχο τη βελτίωση της ποιότητας ζωής	Δίκτυο συνεργασίας Αγρινίου - Μεσολογγίου	<p>Η ενδοπεριφερειακή αναπτυξιακή χωρική ενότητα Δήμων Αγρινίου και Θέρμου έχει ως μείζονα πληθυσμιακό και αναπτυξιακό πόλο το Αγρίνιο με την ευρύτερη περιοχή του. Αφορά το μεγαλύτερο σε πληθυσμό και δραστηριότητες πολεοδομικό συγκρότημα της Αιτωλοακαρνανίας το οποίο αποτελεί εθνικό πόλο ανάπτυξης, επιτελώντας αστικές λειτουργίες περιφερειακού και διαδημοτικού επιπέδου. Το πολεοδομικό συγκρότημα του Αγρινίου υπερέρχει σημαντικά στον τομέα των υπηρεσιών και του εμπορίου εξυπηρετώντας άμεσα την περιοχή του Θέρμου, ενώ ο δήμος Θέρμου εμφανίζει προοπτικές στην ανάπτυξη δραστηριοτήτων όπως η ήπια τουριστική ανάπτυξη και ο παραθερισμός. Η παρούσα αποτελεί μία από τις χωρικές ενότητες της Αιτωλοακαρνανίας που παρουσιάζει τις πιο ορατές προοπτικές στην ανάπτυξη σχέσεων συνεργασίας με τη γειτονική Ευρυτανία σε τομείς όπως ο ήπιος εναλλακτικός τουρισμός ή ο ειδικός τουρισμός (θρησκευτικός, πολιτιστικός), η κτηνοτροφία, η μεταποίηση και εμπορία αγροτικών προϊόντων. Το σημαντικότερο χαρακτηριστικό της περιοχής είναι το πλουσιότατο υδάτινο δυναμικό, λόγω της συνύπαρξης πολλών φυσικών και τεχνητών λιμνών με κυριότερη τη μεγαλύτερη σε έκταση λίμνη της χώρας, την Τριχωνίδα, η οποία κρίνεται απαραίτητο να αναδειχθεί και να αξιοποιηθεί πολύπλευρα. Προτείνεται εκπόνηση ΣΟΑΠ για την κεντρική περιοχή με σημαντικά δείγματα αστικών και βιομηχανικών κτιρίων</p>
8. ΔΥΤΙΚΗΣ ΕΛΛΑΔΑΣ	ΣΤΡΑΤΗΓΙΚΟ ΣΧΕΔΙΟ ΟΛΟΚΛΗΡΩΜΕΝΗΣ ΧΩΡΙΚΗΣ ΕΠΕΝΔΥΣΗΣ για άλλες χωρικές Στρατηγικές στην Περιοχή Λιμνοθάλασσας Μεσολογγίου - Αιτωλικού	ΟΧΕ	Μεσολόγγι- Αιτωλικό-Αστακός-Θέρμο				<ul style="list-style-type: none"> • Ανάδειξη του ιστορικού και πολιτιστικού τριπόλου Μεσολόγγι – Ναύπακτος – Θέρμο με διεθνές αρχαιολογικό και ιστορικό ενδιαφέρον και σύνδεσή του με τους άλλους σημαντικούς πολιτιστικούς και φυσικούς προορισμούς της Αιτωλοακαρνανίας, με το διεθνούς σημασίας αρχαιολογικό τρίπολο Αρχαία Ολυμπία – Αρχαία Ήλιδα και Επικούρειο Απόλλωνα και με τους αρχαιολογικούς, ιστορικούς και πολιτιστικούς πόλους των γειτονικών περιφερειών της Στερεάς Ελλάδας (Δελφοί – Γαλαξίδι), της Ηπείρου (Δωδώνη – αρχαία Νικόπολη κ.α.) και των Ιονίων νήσων • Συστηματική ενίσχυση των ήπιων εναλλακτικών και ειδικών μορφών τουρισμού ιδιαίτερα στις διεθνούς σημασίας προστατευόμενες περιοχές (Αμβρακικός, Εθνικό Πάρκο Μεσολογγίου – Αιτωλικού, λίμνες Αιτωλοακαρνανίας) και στην ορεινή ενδοχώρα, για τις μειονεκτικές περιοχές της οποίας ο εναλλακτικός τουρισμός μπορεί αποδεδειγμένα να αποτελέσει σημαντική αναπτυξιακή προοπτική και στοιχείο συγκράτησης των κατοίκων τους. • Ανάδειξη σημαντικών μνημείων και συνόλων της Βυζαντινής και Μεταβυζαντινής περιόδου (θρησκευτικός και πολιτιστικός τουρισμός), ιαματικών πηγών (θερμαλιστικός τουρισμός – Μεσολόγγι, Αγία Τριάδα, Μυρτιά, Τρύφος, Κρεμαστών, Χαλκιοπούλο) • Σταδιακή ανάπτυξη του τουρισμού των πόλεων (αστικού τουρισμού) της Αιτωλοακαρνανίας και ιδιαίτερα αυτών που έχουν αναξιοποίητους τουριστικούς πόρους, μέσω της ανάδειξης των ιστορικών πυρήνων, των κέντρων και των παράκτιων αστικών και περιαστικών χώρων τους (Μεσολόγγι, Ναύπακτος, Αγρίνιο, Θέρμο, Βόνιτσα, Αμφιλοχία). <p>Προτείνεται εκπόνηση ΣΟΑΠ για το Μεσολόγγι στο ιστορικό κέντρο και στον παράκτιο αστικό και περιαστικό χώρο με πλήθος ιστορικών τόπων ιερών ναών, μοναστηριακών και αμυντικών συγκροτημάτων. Η περιοχή προτείνεται για ΟΧΕ</p>

Αποτίμηση της εφαρμογής των Χωρικών Εργαλείων στην Ελλάδα στην προγραμματική περίοδο 2014-2020
2^ο & 3^ο Παραδοτέο «Αποτίμηση του σχεδιασμού και της διακυβέρνησης» & «Αποτίμηση της Υλοποίησης»

Περιφέρεια	Τίτλος Στρατηγικής	Τύπος παρέμβασης	Αστικά κέντρα / Πόλοι-Κόμβοι	Γενικό Χωροταξικό Πλαίσιο			Περιφερειακά Χωροταξικά Πλαίσια / Νέο Ρυθμιστικό Σχέδιο Αθήνας – Αττικής
				Defacto 2011	Ρόλος αστικών κέντρων	Δίκτυα / Αναπτυξιακές ενότητες	Κατευθύνσεις για τις Περιοχές Εφαρμογής των Στρατηγικών
8. ΔΥΤΙΚΗΣ ΕΛΛΑΔΑΣ	ΣΤΡΑΤΗΓΙΚΟ ΣΧΕΔΙΟ ΟΛΟΚΛΗΡΩΜΕΝΗΣ ΧΩΡΙΚΗΣ ΕΠΕΝΔΥΣΗΣ για άλλες χωρικές Στρατηγικές στην ευρύτερη περιοχή του Άξονα Κατακόλου – Αρχαίας Ολυμπίας	ΟΧΕ	Ευρύτερη περιοχή του Άξονα Κατακόλου - Αρχαίας Ολυμπίας, ως τμήμα της ενδοπεριφερειακής ναπτυξιακής χωρικής ενότητας (ΑΧΕ) Δήμων Πύργου, Αρχαίας Ολυμπίας, Ζαχάρως και Ανδρίτσαινας - Κρεστένων και αφορά Πύργο – Αμαλιάδα – Αρχαία Ολυμπία – Ζαχάρω				<ul style="list-style-type: none"> η περαιτέρω ανάδειξη και δικτύωση του διεθνούς αρχαιολογικού τριπόλου (Αρχαία Ολυμπία – Αρχαία Ήλιδα – Επικούρειος Απόλλων) με τους Δελφούς, τη Δωδώνη, την αρχαία Νικόπολη προς το βορρά, το ανάκτορο Νέστωρος Πύλου προς το νότο, τις Μυκήνες, την Τίρυνθα την Επίδαυρο και την Αθήνα (Σούνιο) προς την ανατολή, και κατ' επέκταση σύνδεση με το ιστορικό – πολιτιστικό τρίπολο Μεσολόγγι – Ναύπακτος – Θέρμο διεθνούς αρχαιολογικού και ιστορικού ενδιαφέροντος, η προώθηση της Αρχαίας Ολυμπίας και της ευρύτερης περιοχής της στο πλαίσιο ειδικού αναπτυξιακού προγράμματος σε διεθνές αθλητικό, πολιτιστικό και συνεδριακό κέντρο, η επέκταση και η ποιοτική αναβάθμιση, με υψηλής ποιότητας ξενοδοχειακές εγκαταστάσεις, των τουριστικών υποδομών στις παράκτιες ζώνες, οι οποίες παρουσιάζουν προοπτικές τουριστικής ανάπτυξης, η επέκταση και ενίσχυση των ήπιων εναλλακτικών μορφών θεματικού τουρισμού στην ορεινή ενδοχώρα, οι οποίες αποτελούν αναπτυξιακό καταφύγιο για τις περιοχές αυτές και συμβάλλουν στη συγκράτηση των κατοίκων τους, η ενίσχυση συγκεκριμένων ειδικών μορφών τουρισμού όπως: i. θεραπευτικός τουρισμός (ιαματικές πηγές Καϊάφα, Κυλλήνης, Κουνουπελίου), ii. θαλάσσιος, ιστιοπλοϊκός τουρισμός και τουρισμός κρουαζιέρας με σύγχρονες μαρίνες και εξοπλισμένα λιμάνια κρουαζιέρας (Κατάκολο), iii. θρησκευτικός τουρισμός (σηματοδότηση θρησκευτικών διαδρομών, ανάδειξη βυζαντινών και μεσαιωνικών εκκλησιαστικών μνημείων με δημιουργία θρησκευτικού δικτύου), iv. αλιευτικός τουρισμός και v. αθλητικός τουρισμός. <p>Προτείνεται εκπόνηση ΣΟΑΠ στον Πύργο – Αμαλιάδα για δραστική αναβάθμιση του υποβαθμισμένου αστικού τοπίου και περιβάλλοντος των δύο πόλεων στο πλαίσιο της ενίσχυσης του ποιοτικού τουρισμού (αρχαιολογικό τρίπολο). Η περιοχή προτείνεται για ΟΧΕ</p>
9. ΠΕΛΟΠΟΝΝΗΣΟΥ	«Καλαμάτα 2020:Βιώσιμη και Έξυπνη Πόλη»	ΟΧΕ - ΒΑΑ	Καλαμάτα	53.041	Δευτερέων εθνικός πόλος, δίπολο Τρίπολη - Καλαμάτα: Προωθείται η αναβάθμιση των τεχνικών και κοινωνικών υποδομών και υπηρεσιών των πόλεων και η καινοτομία, με στόχο την ανάπτυξη και τη βελτίωση της ανταγωνιστικότητας του παραγωγικού τους δυναμικού.		Το δίπολο Τρίπολη – Καλαμάτα, χαρακτηρίζεται ως δευτερέων εθνικός πόλος, Προωθείται η αναβάθμιση τεχνικών και κοινωνικών υποδομών και υπηρεσιών και η καινοτομία με στόχο την ανάπτυξη και τη βελτίωση της ανταγωνιστικότητας του παραγωγικού δυναμικού, ενώ προτείνονται μέτρα αντιμετώπισης του φαινομένου της θερμικής νησίδας. Για τον αστικό τουρισμό στην Καλαμάτα προτείνονται δράσεις σε ιστορικά κέντρα, μνημεία, αρχαιολογικούς χώρους και λοιπά αξιόλογα στοιχεία. Ειδικότερα, τονίζεται η ανάγκη δικτύωσης βάσει θεματικών ενότητων, εκσυγχρονισμού και βελτίωσης των ξενοδοχειακών μονάδων, ενημέρωσης των τουριστών για τη θέση και το περιεχόμενο των τουριστικών πόρων, αναβάθμισης των ΜΜΕ και βελτίωσης της κυκλοφορίας και ασφάλειας των πεζών.
9. ΠΕΛΟΠΟΝΝΗΣΟΥ	Στρατηγική Βιώσιμης Αστικής Ανάπτυξης των Δήμων Άργους-Μυκηνών και Ναυπλίων	ΟΧΕ - ΒΑΑ	Άργος-Μυκήνες, Ναύπλιο				Προτείνεται η ενίσχυση του διπόλου Ναύπλιο-Άργος και η εκπόνηση ΣΟΑΠ. Οι Μυκήνες, η Τίρυνθα και η Επίδαυρος έχουν ενταχθεί στα Μνημεία Παγκόσμιας Κληρονομιάς της UNESCO και τονίζεται η ανάγκη προσβασιμότητας, επισκεψιμότητας και οργάνωσής τους αλλά και η βέλτιστη ανάδειξή τους με εγκατάσταση υποδομών, εξωραϊσμό του περιβάλλοντος χώρου και έλεγχο χρήσεων. Επίσης προτείνεται η βελτίωση των συνθηκών ασφάλειας στις οδούς πρόσβασης προς το Ναύπλιο, με προτεραιότητα τον «δρόμο αρχαιοτήτων» (Μυκήνες, Τίρυνθα)
9. ΠΕΛΟΠΟΝΝΗΣΟΥ	Στρατηγική Ολοκληρωμένων Χωρικών Επενδύσεων (Ο.Χ.Ε.) για την περιοχή της Μάνης	ΟΧΕ	Δ. Ανατολικής Μάνης - Δ. Δυτικής Μάνης				Οι περισσότεροι παραδοσιακοί οικισμοί βρίσκονται στη ΠΕ Λακωνίας και αποτελούν το συνεκτικό οικιστικό σύνολο της Μάνης, με περίπου 100 οικισμούς, που, επιτυχώς έχει αποκληθεί «ανοικτό μουσείο». Η περιοχή της Μάνης χαρακτηρίζεται από μεγάλη τουριστική προσέλευση τους θερινούς μήνες και έχει ενταχθεί, στο σύνολό της σχεδόν, στο δίκτυο Natura 2000, ως Ζώνη Ειδικής Προστασίας (εκκρεμεί η εκπόνηση μελέτης περιβαλλοντικής προστασίας). Οι κατευθύνσεις που δίνονται είναι Προστασία - ανάδειξη οικιστικού συνόλου Μάνης / Βελτίωση συνθηκών ασφάλειας στις οδούς πρόσβασης προς τους οικισμούς της Μάνης /Ολοκλήρωση τουριστικού αγκυροβολίου στην Κοκκάλα Μάνης.

Περιφέρεια	Τίτλος Στρατηγικής	Τύπος παρέμβασης	Αστικά κέντρα / Πόλοι-Κόμβοι	Γενικό Χωροταξικό Πλαίσιο			Περιφερειακά Χωροταξικά Πλαίσια / Νέο Ρυθμιστικό Σχέδιο Αθήνας – Αττικής
				Defacto 2011	Ρόλος αστικών κέντρων	Δίκτυα / Αναπτυξιακές ενότητες	Κατευθύνσεις για τις Περιοχές Εφαρμογής των Στρατηγικών
10. ΑΤΤΙΚΗΣ	«Αθήνα 2020: Βιώσιμη Ανάπτυξη για τον τουρισμό, τον πολιτισμό, την καινοτομία»	OXE - BAA	Αθήνα		<ul style="list-style-type: none"> • Η ενίσχυση και εδραίωση του ρόλου της Αθήνας ως «πόλης-πύλης» και ως περιφερειακού μητροπολιτικού πόλου της Ε.Ε.. • Η προώθηση του ρόλου της ως επιχειρηματικού κέντρου σύνδεσης της Ε.Ε. με τη Νότιο-Ανατολική Μεσόγειο, τη Μέση Ανατολή, τα Βαλκάνια και τις Παρευξείνιες χώρες, σε δικτύωση με τις αντίστοιχες μητροπόλεις με σκοπό τη συγκρότηση ευρύτερων δυναμικών ζωνών οικονομικής ολοκλήρωσης. • Η βελτίωση της ελκυστικότητάς της, με την απόκτηση υψηλής ποιότητας περιβάλλοντος. • Η λειτουργική εξειδίκευση του αναπτυξιακού ρόλου της, στη βάση των συγκριτικών πλεονεκτημάτων της, για την κατάκτηση ευδιάκριτης ταυτότητας στο σύστημα των ευρωπαϊκών μητροπόλεων. • Ο προσδιορισμός και η ενίσχυση δραστηριοτήτων διεθνούς εμβέλειας, η συγκέντρωση σύγχρονων επιχειρηματικών δραστηριοτήτων (χρηματοπιστωτικό σύστημα, ασφάλειες, ναυτιλία), η ανάδειξή της σε διεθνή κόμβο μεταφορών και διαμετακομιστικού εμπορίου, σε κέντρο έρευνας και τεχνολογικής ανάπτυξης, σε οικουμενική πολιτιστική μητρόπολη, σε τουριστικό πόλο διεθνούς ακτινοβολίας με πολυσχιδή ταυτότητα (με έμφαση στον πολιτιστικό και συνεδριακό τουρισμό, αλλά και με δυνατότητες παραθεριστικού τουρισμού σε παράλιες περιοχές της Αττικής και πλησίον νησιά), σε κέντρο παροχής υπηρεσιών υγείας και σε προορισμό μεγάλων αθλητικών εκδηλώσεων. • Η ανάδειξη του ρόλου της Αθήνας ως εθνικού μητροπολιτικού κέντρου και ως πόλου διάχυσης της αναπτυξιακής δυναμικής στο σύνολο του εθνικού χώρου, στο πλαίσιο της ισόρροπης και πολυκεντρικής περιφερειακής ανάπτυξης. 		<p>Η Αθήνα ανήκει στην Χωρική Ενότητα Αθήνα – Πειραιάς, η οποία σύμφωνα με το νέο ΡΣΑ. Λειτουργεί ως η κύρια περιοχή συγκέντρωσης πληθυσμού και δραστηριοτήτων και ιδιαίτερα μητροπολιτικών λειτουργιών, με συνεχή οικιστικό ιστό. Επίσης, η εν λόγω Χωρική Ενότητα χαρακτηρίζεται από την ανάγκη αστικής αναζωογόνησης, η οποία περιλαμβάνει τη συμπλήρωση και αναβάθμιση των αστικών υποδομών, με προτεραιότητα το ιστορικό κέντρο, τις περιοχές με στοιχεία πολεοδομικής υποβάθμισης, το γερασμένο κτιριακό απόθεμα και τις μεγάλες πυκνότητες. Παράλληλα, διακρίνεται από ανισότητες που αφορούν την πρόσβαση σε κοινωνικό και αστικό εξοπλισμό, αλλά και στην ποιότητα του αστικού περιβάλλοντος. Προτεραιότητα αποτελεί η άμβλυση των ανισοτήτων μέσω της χωροθέτησης υποδομών σε συσχετισμό με την αύξηση και την ανισοκατανομή του πληθυσμού εντός της Χωρικής Ενότητας και μέσω της βελτίωσης του φυσικού και δομημένου περιβάλλοντος στις περιοχές που παρουσιάζουν υστέρηση. Στην Χωρική Ενότητα Αθήνας – Πειραιά αναγνωρίζεται ως Χωρική Υποενότητα η Κεντρική Αθήνα η οποία : Αποτελεί το επιτελικό κέντρο της Μητροπολιτικής περιοχής και της Χώρας, με πολλαπλές λειτουργίες και επιτελικές δραστηριότητες, κυρίως αντικειμένου διοίκησης, χρηματοπιστωτικών υπηρεσιών, γραφείων / εδρών επιχειρήσεων, εμπορίου, τουρισμού και πολιτισμού. Στόχος σύμφωνα με το νέο Ρυθμιστικό είναι η ενίσχυση της θέσης του Μητροπολιτικού Κέντρου της Αθήνας σε εθνικό και διεθνές επίπεδο με μέτρα που αποσκοπούν στην ποιοτική αναβάθμιση της ποιότητας διαβίωσης στο κέντρο της πόλης και στη συγκράτηση του διαμένοντος πληθυσμού. Επιπρόσθετα, για την Κεντρική Αθήνα επιδιώκεται η αναβάθμιση των πολιτιστικών υποδομών Μητροπολιτικού επιπέδου στην κατεύθυνση προώθησης του αστικού τουρισμού, η βελτίωση του αστικού περιβάλλοντος και της εικόνας της πόλης και η αναβάθμιση του κοινωνικού εξοπλισμού. Επιπλέον γίνεται αναφορά στις ολοκληρωμένες αναπλάσεις ως βασικού πυλώνα της αστικής αναζωογόνησης στις περιοχές που προβλέπει ο νόμος.</p>
10. ΑΤΤΙΚΗΣ	Βιώσιμη Αστική Ανάπτυξη Πειραιά	OXE - BAA	Πειραιάς	162.084	<p>Ο κεντρικός λιμένας του Πειραιά θα εξακολουθεί να διατηρεί ακτοπλοϊκές υπηρεσίες, κυρίως για την περιοχή του Αργοσαρωνικού. Ωστόσο, θα εξειδικευτεί στον κλάδο της κρουαζιέρας, ενώ σημαντικό τμήμα του θα αποδοθεί αναβαθμισμένο στην αστική περιοχή των παράκτιων ΟΤΑ της ευρύτερης πόλης του Πειραιά.</p>		<p>Ο επιβατικός λιμένας και η κεντρική περιοχή του Πειραιά συνιστούν σημεία αφετηρίας του Κεντρικού Άξονα Διεθνούς και Εθνικής Εμβέλειας, ενώ από τον Εμπορικό Λιμένα Πειραιά εκκινεί ο ένας κλάδος του Αναπτυξιακού Άξονα Βορρά - Νότου. Επιπλέον ο Πειραιάς αποτελεί την κατάληξη του Αναπτυξιακού Άξονα Μητροπολιτικής Ακτινοβολίας της οδού Πειραιώς και βρίσκεται σε άμεση γειτνίαση με τον Φαληρικό Όρμο, από τον οποία εκκινεί ο έτερος Αναπτυξιακός Άξονας Μητροπολιτικής Ακτινοβολίας του Θαλάσσιου Μετώπου. Στο πλαίσιο του Μητροπολιτικού Κέντρου Αθήνας – Πειραιά, ο Πειραιάς «... αποτελεί το παραδοσιακό οικονομικό και διοικητικό συζυγές (διπολικό) κέντρο της Περιφέρειας και της χώρας με πολυδιάστατο φάσμα δραστηριοτήτων ολοκληρωμένου χαρακτήρα: επιτελική διοίκηση, εκπαίδευση, πολιτισμός, γραφεία, έδρες επιχειρήσεων, μεταποίηση με ενίσχυση συνεργατικών σχηματισμών επιχειρήσεων, εμπόριο και τουρισμός. Η Περιοχή Επιβατικού Λιμένα Πειραιά παρουσιάζει έντονη δυναμική εξέλιξης, ως διεθνές ναυτιλιακό κέντρο και κόμβος συνδυασμένων μεταφορών».</p>

Περιφέρεια	Τίτλος Στρατηγικής	Τύπος παρέμβασης	Αστικά κέντρα / Πόλοι-Κόμβοι	Γενικό Χωροταξικό Πλαίσιο			Περιφερειακά Χωροταξικά Πλαίσια / Νέο Ρυθμιστικό Σχέδιο Αθήνας – Αττικής
				Defacto 2011	Ρόλος αστικών κέντρων	Δίκτυα / Αναπτυξιακές ενότητες	Κατευθύνσεις για τις Περιοχές Εφαρμογής των Στρατηγικών
10. ΑΤΤΙΚΗΣ	Διαδημοτική Εταιρική Σχέση για την Ανάπτυξη της Δυτικής Αθήνας με αξιοποίηση της ΟΧΕ - ΒΑΑ	ΟΧΕ - ΒΑΑ	Δήμος Αγίας Βαρβάρας, Αγίων Αναργύρων, Αιγάλεω, Ιλίου, Περιστερίου, Πετρούπολης, Χαϊδαρίου				Σύμφωνα με το Ρυθμιστικό Σχέδιο της Αττικής (ΡΣΑ 2021), μέρος της Δυτικής Αθήνας εντάσσεται στον Μητροπολιτικό Πόλο Διεθνούς και Εθνικής Εμβέλειας της Αττικής και, συγκεκριμένα, στην περιοχή που προσδιορίζεται από την λειτουργική σχέση του Ελαιώνα και της Ιεράς Οδού, δηλαδή τη νότια / νοτιοανατολική ζώνη της Δυτικής Αθήνας. Στο Δίκτυο Πόλων Διαπεριφερειακής Εμβέλειας που περιλαμβάνεται στις «περιοχές στρατηγικής σημασίας» στο πλαίσιο του ΡΣΑ 2021, εντάσσονται οι παραγωγικές και επιχειρηματικές ζώνες της Μεταμόρφωσης, της Νέας Ιωνίας και της Κηφισιάς, δηλαδή οι περιοχές ανατολικά του Κηφισού. Ως Κέντρα Εξισορρόπησης και Συνοχής (Κ.Ε.Σ.) προσδιορίζονται στο ΡΣΑ 2021 τα αστικά κέντρα και οι περιοχές που επιδιώκεται να αποτελέσουν την κινητήρια δύναμη για τη διάχυση στην περιοχή εμβέλειάς τους των ωφελειών από τη «νέα» οικονομική και κοινωνική αναδιάρθρωση της Αττικής και από την αντιστοιχη κατανομή των πόρων και κινήτρων. Το Περιστέρι εντάσσεται στα «Διαδημοτικά Κέντρα Ευρείας Ακτινοβολίας» της Περιφέρειας. Οι λοιποί Δήμοι αποτελούν «Δημοτικά Κέντρα», με στόχο την ενίσχυση της «πολυλειτουργικότητάς» τους και τη διεύρυνση της γεωγραφικής τους επιρροής, ώστε να αποτελέσουν τοπικούς μοχλούς ανάπτυξης. Από την προσέγγιση του ΡΣΑ, επιβεβαιώνεται η απουσία συγκεκριμένης αναπτυξιακής «ταυτότητας» της Δυτικής Αθήνας, γι' αυτό και σε αρκετές περιπτώσεις συναντάται μια ταύτιση της Δυτικής Αθήνας με τη Δυτική Αττική (που στο ΡΣΑ αποτυπώνονται με τις χωρικές υποενότητες Θριασίου και Μεγαρίδος). Συνακόλουθα, η χωρική αναπτυξιακή στρατηγική της Δυτικής Αθήνας οφείλει να συνοδεύεται από συγκεκριμένες παρεμβάσεις, το μίγμα και ένταση των οποίων μπορεί να ποικίλλει ανάλογα με τα προβλήματα και τις πραγματικές λύσεις που επιλέγονται στο πλαίσιο των δυνατοτήτων της Βιώσιμης Αστικής Ανάπτυξης, τόσο σε χρηματοδοτικούς όρους, όσο και στο πλαίσιο της κινητοποίησης του τοπικού κοινωνικού κεφαλαίου, της προσέλκυσης επενδύσεων και της δημιουργίας ικανοτήτων στην Αυτοδιοίκηση και στην επιχειρηματική κοινότητα.
10. ΑΤΤΙΚΗΣ	«Η μουσική και η ιστορία των δρόμων»	ΟΧΕ - ΒΑΑ	Καλλιθέα, Άλιμος, Π. Φάληρο				Οι 3 Δήμοι εντάσσονται σε Άξονα μητροπολιτικής ακτινοβολίας που είναι ο «Άξονας Θαλάσσιου Μετώπου του Πολεοδομικού Συγκροτήματος, από το Φαληρικό όρμο μέχρι τη Βουλιαγμένη, του οποίου ο βασικός προσανατολισμός συνίσταται στην εξασφάλιση του ανοίγματος του μητροπολιτικού συγκροτήματος της Αθήνας προς το παραλιακό μέτωπο και της λειτουργικής διασύνδεσης με αυτό, με την ανάπτυξη χρήσεων πολιτισμού, τουρισμού, αναψυχής και αθλητισμού μητροπολιτικής εμβέλειας, καθώς και στη διασφάλιση της συνέχειας και της προσπελασιμότητας της παράκτιας ζώνης για όλους τους κατοίκους και τους επισκέπτες της πόλης». Στην περιοχή των 3 Δήμων εντάσσονται ο Πόλος Φαληρικού Όρμου, που περιλαμβάνει το Μητροπολιτικό Πάρκο Φαληρικού Όρμου, στα θαλάσσια μέτωπα των Δήμων Καλλιθέας και Παλαιού Φαλήρου και την περιοχή του παλαιού Ιπποδρόμου – Κέντρο Πολιτισμού Ίδρυμα Σταυρός Νιάρχος, στο Δήμο Καλλιθέας και ο Μητροπολιτικός Πόλος Ελληνικού – Αγίου Κοσμά (η περιοχή ανάπτυξης του Ελληνικού καταλαμβάνει τμήμα του Δήμου Αλίμου, στο νότιο άκρο του).

Περιφέρεια	Τίτλος Στρατηγικής	Τύπος παρέμβασης	Αστικά κέντρα / Πόλοι-Κόμβοι	Γενικό Χωροταξικό Πλαίσιο			Περιφερειακά Χωροταξικά Πλαίσια / Νέο Ρυθμιστικό Σχέδιο Αθήνας – Αττικής
				Defacto 2011	Ρόλος αστικών κέντρων	Δίκτυα / Αναπτυξιακές ενότητες	Κατευθύνσεις για τις Περιοχές Εφαρμογής των Στρατηγικών
11. ΒΟΡΕΙΟΥ ΑΙΓΑΙΟΥ	Βιώσιμη Αστική Ανάπτυξη Μυτιλήνης	ΟΧΕ - ΒΑΑ	Μυτιλήνη	27.545	<p>Δευτερεύων εθνικός πόλος:</p> <p>Προωθείται η αναβάθμιση των τεχνικών και κοινωνικών υποδομών και υπηρεσιών των πόλεων και η καινοτομία, με στόχο την ανάπτυξη και τη βελτίωση της ανταγωνιστικότητας του παραγωγικού τους δυναμικού.</p> <p>Επιπλέον, λόγω νησιωτικού χαρακτήρα προωθείται:</p> <ul style="list-style-type: none"> • Η ανάπτυξη δομών και σχέσεων διασυνοριακής συνεργασίας. • Η ενίσχυση της συνεργασίας και της διασύνδεσης του νησιωτικού συμπλέγματος με την Αθήνα, την Κρήτη και τη Θεσσαλονίκη και, κατά περίπτωση, με άλλα αστικά κέντρα της ηπειρωτικής χώρας (π.χ. Καβάλα, Αλεξανδρούπολη). • Η ανάπτυξη συνεργασιών στους τομείς του τουρισμού, της αγροτικής παραγωγής, της μεταποίησης και της διακίνησης προϊόντων, της εκπαίδευσης, της έρευνας και τεχνολογίας, με έμφαση σε αντικείμενα αιχμής για το νησιωτικό χώρο, καθώς και της προστασίας της φυσικής και πολιτιστικής κληρονομιάς. • Η ανάπτυξη του αθλητισμού και της υγείας. • Η ανάπτυξη δράσεων για την αντιμετώπιση των ιδιαίτερων προβλημάτων του νησιωτικού χώρου και ιδίως της διοικητικής, συγκοινωνιακής και ενεργειακής εξυπηρέτησης, της διαχείρισης των υδατικών πόρων και των απορριμμάτων – αποβλήτων, του ελέγχου της δόμησης κ.ά. 		<p>Προωθείται η αναβάθμιση του ρόλου της πόλης της Μυτιλήνης ως τουριστικού προορισμού τουρισμού διαμονής σύντομης διάρκειας, με τα εξής μέτρα:</p> <ul style="list-style-type: none"> • Να αναδειχθεί και να αναβαθμιστεί το ιστορικό κέντρο, τα μνημεία, οι αρχαιολογικοί χώροι και λοιπά αξιόλογα στοιχεία του φυσικού και πολιτιστικού περιβάλλοντος της πόλης. (β) Να ενταχθεί η πόλη σε εθνικά και διεθνή δίκτυα στα πλαίσια ειδικών θεματικών ενότητων (π.χ. κοινή ιστορία, αρχιτεκτονική, τοπική παραγωγή κ.α.). • Να αναβαθμιστούν και να επεκταθούν οι παρεχόμενες υπηρεσίες και δραστηριότητες σε μουσεία, εκθετήρια, φεστιβάλ και άλλες θεματικές ή πολιτιστικές εκδηλώσεις. • Να κατασκευαστούν νέα καταλύματα υψηλών προδιαγραφών με παράλληλη απόσυρση των απαξιωμένων μονάδων κατά τις εκάστοτε ισχύουσες διατάξεις και να επαναχρησιμοποιηθεί το υφιστάμενο κτιριακό απόθεμα οποιασδήποτε χρήσης, καθώς και να αναπτυχθούν οργανωμένοι χωρικοί υποδοχείς στην ευρύτερη περιοχή της Μυτιλήνης, ώστε να εκσυγχρονιστεί και να βελτιωθεί η ποιότητα του ξενοδοχειακού δυναμικού της πόλης. • Να αναβαθμιστεί ο ρόλος των Μέσων Μαζικής Μεταφοράς, να βελτιωθούν οι συνθήκες κυκλοφορίας και ασφάλειας των πεζών, καθώς και η προσβασιμότητα των εμποδιζόμενων ατόμων. • Να τοποθετηθεί κατάλληλη σήμανση και να ενισχυθεί ο τομέας της ενημέρωσης των επισκεπτών για τη θέση και το περιεχόμενο των τουριστικών αξιοθέατων, με παράλληλη εξασφάλιση της εύκολης πρόσβασης σε αυτούς. • Να μετεγκατασταθούν ο εμπορικός και επιβατικός λιμένας Μυτιλήνης εκτός του πολεοδομικού συγκροτήματος, ώστε να μειωθούν οι επιπτώσεις που προκαλεί η υφιστάμενη θέση τους στην πόλη (κυκλοφοριακή συμφόρηση, ατμοσφαιρική ρύπανση κ.λπ.). <p>Προτείνεται εκπόνηση ΣΟΑΠ για την Μυτιλήνη (ιδιαίτερα στις γειτονίες Κουλμπάρα και Αγ. Συμεών)</p>
11. ΒΟΡΕΙΟΥ ΑΙΓΑΙΟΥ	«Ανάδειξη της ταυτότητας της Χίου ως σύγχρονης πόλης»	ΟΧΕ - ΒΑΑ	Χίος	26.361	<p>Δευτερεύων εθνικός πόλος:</p> <p>Προωθείται η αναβάθμιση των τεχνικών και κοινωνικών υποδομών και υπηρεσιών των πόλεων και η καινοτομία, με στόχο την ανάπτυξη και τη βελτίωση της ανταγωνιστικότητας του παραγωγικού τους δυναμικού.</p> <p>Επιπλέον, λόγω νησιωτικού χαρακτήρα προωθείται:</p> <ul style="list-style-type: none"> • Η ανάπτυξη δομών και σχέσεων διασυνοριακής συνεργασίας. • Η ενίσχυση της συνεργασίας και της διασύνδεσης του νησιωτικού συμπλέγματος με την Αθήνα, την Κρήτη και τη Θεσσαλονίκη και, κατά περίπτωση, με άλλα αστικά κέντρα της ηπειρωτικής χώρας (π.χ. Καβάλα, Αλεξανδρούπολη). • Η ανάπτυξη συνεργασιών στους τομείς του τουρισμού, της αγροτικής παραγωγής, της μεταποίησης και της διακίνησης προϊόντων, της εκπαίδευσης, της έρευνας και τεχνολογίας, με έμφαση σε αντικείμενα αιχμής για το νησιωτικό χώρο, καθώς και της προστασίας της φυσικής και πολιτιστικής κληρονομιάς. • Η ανάπτυξη του αθλητισμού και της υγείας. <p>Η ανάπτυξη δράσεων για την αντιμετώπιση των ιδιαίτερων προβλημάτων του νησιωτικού χώρου και ιδίως της διοικητικής, συγκοινωνιακής και ενεργειακής εξυπηρέτησης, της διαχείρισης των υδατικών πόρων και των απορριμμάτων – αποβλήτων, του ελέγχου της δόμησης κ.ά.</p>		<ul style="list-style-type: none"> • Βελτίωση της προσβασιμότητας και της οργάνωσης σε όλους τους ιστορικούς και αρχαιολογικούς χώρους και πολιτιστικά μνημεία. Στόχος η ανάδειξή τους και η αύξηση της επισκεψιμότητας. • Παρεμβάσεις ανάπλασης στα ιστορικά κέντρα των πόλεων της Περιφέρειας. Στόχος η αύξηση της επισκεψιμότητας των Μουσείων Λήμνου, Λέσβου, Χίου και Σάμου και η σύνδεση των παραδοσιακών και των σύγχρονων λειτουργιών. • Ολοκλήρωση των συνδέσεων των ιστορικών κέντρων Μύρινας, Μυτιλήνης, Χίου και Πυθαγορείου με τους αρχαιολογικούς χώρους και τα μεμονωμένα μνημεία. Στόχος η ανάδειξή τους και η αύξηση της επισκεψιμότητας. • Σήμανση στις περιοχές που έχουν εντοπισθεί στοιχεία της αρχαίας τοπογραφίας. Στόχος να αναδειχθεί η αρχαία πόλη κάτω από τη σύγχρονη μέσω αρχαιολογικών περιπτών. • Ανάδειξη της Χίου σε σταθμό κρουαζιέρας με πρόβλεψη ζώνης για εξυπηρέτηση κρουαζιέρας εντός της λιμενικής ζώνης του επιβατικού λιμένα στην πόλη της Χίου <p>Προτείνεται εκπόνηση ΣΟΑΠ για την Χίο (ιδιαίτερα στα Ταμπάκικα και τις παλιές συνοικίες),</p>

Περιφέρεια	Τίτλος Στρατηγικής	Τύπος παρέμβασης	Αστικά κέντρα / Πόλοι-Κόμβοι	Γενικό Χωροταξικό Πλαίσιο			Περιφερειακά Χωροταξικά Πλαίσια / Νέο Ρυθμιστικό Σχέδιο Αθήνας – Αττικής
				Defacto 2011	Ρόλος αστικών κέντρων	Δίκτυα / Αναπτυξιακές ενότητες	Κατευθύνσεις για τις Περιοχές Εφαρμογής των Στρατηγικών
11. ΒΟΡΕΙΟΥ ΑΙΓΑΙΟΥ	Αξιοποίηση – Ενίσχυση των Αναπτυξιακών Πλεονεκτημάτων των μικρών νησιών της Περιφέρειας Β. Αιγαίου, για την ανάσχεση φαινομένων αναπτυξιακής υστέρησης	ΟΧΕ	Λήμνος, Άγιος Ευστράτιος, Οινούσες, Ψαρά, Ικαρία, Φούρνοι, Θύμιανα				<p>Περιοχές με περιθώρια ανάπτυξης ειδικού και εναλλακτικού τουρισμού. Δίδονται οι παρακάτω κατευθύνσεις:</p> <ul style="list-style-type: none"> • Διατήρηση, προστασία και ανάδειξη των φυσικών, ιστορικών, αρχιτεκτονικών, κ.α. σημείων του χώρου, καθώς και της κλίμακας των οικισμών. • Προσαρμογή της τυπολογίας των καταλυμάτων (μορφολογικοί περιορισμοί, δυναμικότητα, κατηγορίες) και άλλων σχετικών με τον τουρισμό υποδομών σύμφωνα με τα ιδιαίτερα χαρακτηριστικά της περιοχής και των ειδικών - εναλλακτικών μορφών τουρισμού που υποστηρίζουν. • Αποκατάσταση και αξιοποίηση παλαιών κελυφών, επανάχρηση αξιόλογων κτιρίων ή συνόλων, και παροχής κινήτρων για μετατροπή παραδοσιακών ή διατηρητέων κτιρίων σε ξενοδοχειακές μονάδες τουλάχιστον 3 αστέρων. • Εκσυγχρονισμός υφιστάμενων τουριστικών μονάδων με παράλληλη αναβάθμιση σε τύπους και κατηγορίες καταλυμάτων (3, 4 και 5 αστέρια) ή επέκταση αυτών και συμπληρώσεις με ειδικές τουριστικές υποδομές. • Αξιοποίηση των εκάστοτε τοπικών πόρων που παρουσιάζουν ενδιαφέρον για την ανάπτυξη ειδικών και εναλλακτικών μορφών τουρισμού. • Συγκρότηση τοπικών πολυθεματικών δικτύων και βελτίωση της προσβασιμότητας μεταξύ των πόλων και των πόρων που τα συγκροτούν με περιβαλλοντικά ήπιες παρεμβάσεις. • Κατασκευή νέων, συμπλήρωση και αναβάθμιση υφιστάμενων τεχνικών, κοινωνικών, περιβαλλοντικών και πολιτιστικών υποδομών. • Δημιουργία δικτύων μονοπατιών (εθνικών, ευρωπαϊκών) και διαδρομών περιβαλλοντικής ευαισθησίας και εκπαίδευσης. • Προώθηση τοπικών συμφώνων ποιότητας και προγραμμάτων στήριξης αγροτικών ή και παραδοσιακών μεταποιητικών δραστηριοτήτων φιλικών προς το περιβάλλον (στήριξη ολοκληρωμένης ή βιολογικής γεωργίας, προϊόντων ονομασίας προέλευσης, παραδοσιακών τεχνικών, κ.ά.) και λειτουργικής διασύνδεσής τους με τουριστικές μονάδες. • Αναβάθμιση και μετατροπή υφιστάμενων ξενοδοχειακών καταλυμάτων σε σύνθετα τουριστικά καταλύματα ήπιας ανάπτυξης. • Ολοκληρωμένες τουριστικές παρεμβάσεις με αναπτυξιακό χαρακτήρα, όπως οργανωμένοι υποδοχείς τουριστικών δραστηριοτήτων, σύνθετα τουριστικά καταλύματα, ειδικά προγράμματα τουριστικής ανάπτυξης και ανάπτυξης βασικών υποδομών. • Χωροθέτηση οργανωμένων κατασκηνώσεων (camping).

Περιφέρεια	Τίτλος Στρατηγικής	Τύπος παρέμβασης	Αστικά κέντρα / Πόλοι-Κόμβοι	Γενικό Χωροταξικό Πλαίσιο		Περιφερειακά Χωροταξικά Πλαίσια / Νέο Ρυθμιστικό Σχέδιο Αθήνας – Αττικής	
				Defacto 2011	Ρόλος αστικών κέντρων		
12. ΝΟΤΙΟΥ ΑΙΓΑΙΟΥ	Στρατηγικής Βιώσιμης Αστικής Ανάπτυξης περιοχής Κόβα Δήμου Ρόδου	ΟΧΕ - ΒΑΑ	Ρόδος	56.176	<p>Δευτερεύων εθνικός πόλος:</p> <p>Προωθείται η αναβάθμιση των τεχνικών και κοινωνικών υποδομών και υπηρεσιών των πόλεων και η καινοτομία, με στόχο την ανάπτυξη και τη βελτίωση της ανταγωνιστικότητας του παραγωγικού τους δυναμικού.</p> <p>Επιπλέον, λόγω νησιωτικού χαρακτήρα προωθείται:</p> <ul style="list-style-type: none"> • Η ανάπτυξη δομών και σχέσεων διασυνοριακής συνεργασίας. • Η ενίσχυση της συνεργασίας και της διασύνδεσης του νησιωτικού συμπλέγματος με την Αθήνα, την Κρήτη και τη Θεσσαλονίκη και, κατά περίπτωση, με άλλα αστικά κέντρα της ηπειρωτικής χώρας (π.χ. Καβάλα, Αλεξανδρούπολη). • Η ανάπτυξη συνεργασιών στους τομείς του τουρισμού, της αγροτικής παραγωγής, της μεταποίησης και της διακίνησης προϊόντων, της εκπαίδευσης, της έρευνας και τεχνολογίας, με έμφαση σε αντικείμενα αιχμής για το νησιωτικό χώρο, καθώς και της προστασίας της φυσικής και πολιτιστικής κληρονομιάς. • Η ανάπτυξη του αθλητισμού και της υγείας. <p>Η ανάπτυξη δράσεων για την αντιμετώπιση των ιδιαίτερων προβλημάτων του νησιωτικού χώρου και ιδίως της διοικητικής, συγκοινωνιακής και ενεργειακής εξυπηρέτησης, της διαχείρισης των υδατικών πόρων και των απορριμμάτων – αποβλήτων, του ελέγχου της δόμησης κ.ά.</p>	<p>Δίκτυα / Αναπτυξιακές ενότητες</p>	<p>Η Ρόδος χαρακτηρίζεται ως διοικητικό – οικονομικό κέντρο / πρωτεύων εθνικός πόλος τουρισμού - πολιτισμού - επιστημών – καινοτομίας – επιχειρηματικότητας, διεθνούς εμβέλειας και αναγνωρισιμότητας. Η Μεσαιωνική Πόλη της Ρόδου αποτελεί μνημείο παγκόσμιας ακτινοβολίας και μνημείο Παγκόσμιας Κληρονομιάς (UNESCO). Προτείνεται εκπόνηση ΣΟΑΠ στο παραλιακό μέτωπο και στο ιστορικό κέντρο της Ρόδου με κατευθύνσεις</p> <ul style="list-style-type: none"> • παροχής ελκυστικού περιβάλλοντος διαβίωσης με ταυτόχρονη βελτίωση των επιδόσεων σε περιβαλλοντικούς δείκτες • ικανοποίησης βασικών αναγκών διαφόρων κοινωνικών ομάδων και εξασφάλισης ίσων ευκαιριών προσπέλασης στις παρεχόμενες λειτουργίες / εξυπηρετήσεις • αναδιάρθρωσης, ενίσχυσης και εμπλουτισμού των οικονομικών δραστηριοτήτων • της εξασφάλισης ισόρροπης σχέσης μεταξύ αστικού, περιαστικού και αγροτικού χώρου • της διατήρησης, ενίσχυσης και ανάδειξης της οικιστικής πολυμορφίας και της φυσικής ποικιλότητας.
13. ΚΡΗΤΗΣ	Ηράκλειο έξυπνη-συνεκτική πόλη, τόπος συνάντησης «5+1» πολιτισμών	ΟΧΕ - ΒΑΑ	Ηράκλειο	140.413	<ul style="list-style-type: none"> • Ενίσχυση του δίπολου Ηράκλειο – Χανιά στους τομείς της ανώτατης εκπαίδευσης, της έρευνας – τεχνολογίας, του αθλητισμού και της υγείας. • Ανάδειξη του δίπολου σε κέντρο ανάπτυξης μιας ευρύτερης δυναμικής περιοχής στην οποία περιλαμβάνονται και οι νομοί Ρεθύμνου και Λασιθίου, ιδίως στους τομείς: α) του τουρισμού, σε συνδυασμό με την ανάδειξη των σημαντικών, τοπικών, φυσικών και πολιτιστικών πόρων, β) των δραστηριοτήτων του πρωτογενή τομέα (ιδιαίτερα σε ό,τι αφορά την παραγωγή προϊόντων με βιολογικές μεθόδους, ονομασίας προέλευσης κ.ά.), γ) της μεταποίησης και της διακίνησης προϊόντων, δ) των μεταφορών, με την ανάπτυξη αερολιμενικών και λιμενικών υποδομών εθνικής ή και υπερεθνικής σημασίας, στο Ηράκλειο και τα Χανιά. • Ενίσχυση της διασύνδεσης του Ηρακλείου και των Χανίων με το μητροπολιτικό κέντρο της Αθήνας, με τα δυναμικά νησιωτικά αστικά κέντρα (Ερμούπολη, Μυτιλήνη, Χίο, Ρόδο), την Καλαμάτα, ως απόληξη του δυτικού άξονα της χώρας, καθώς και με τη Θεσσαλονίκη. 		<p>Πρωτεύων εθνικός πόλος διεθνούς, ευρωπαϊκής και διαπεριφερειακής ακτινοβολίας, με άξονα την έρευνα - τεχνολογία και τον πολιτισμό. Προβλέπεται να αποτελέσει, μαζί με την Αθήνα, την Πάτρα και τη Θεσσαλονίκη, τον κορμό της ανάπτυξης ερευνητικής δραστηριότητας στη Χώρα, με κατεύθυνση τη βιοτεχνολογία και την πληροφορική με δεδομένη την σημαντική συγκέντρωση Πανεπιστημιακών και Ερευνητικών Φορέων (Ίδρυμα Τεχνολογίας και Έρευνας - ΙΤΕ, Πανεπιστήμιο Κρήτης, ΕΛΜΕΠΑ, Μουσείο Φυσικής Ιστορίας, Πανεπιστημιακό Γενικό Νοσοκομείο Ηρακλείου - ΠΑΓΝΗ). Διαθέτει την τεχνογνωσία να αναπτύξει δραστηριότητες στους τομείς της τηλεματικής, των δικτύων ΑΤΜ, των οπτικών ινών και να λειτουργήσει ως διεθνής τηλεπικοινωνιακός κόμβος και κόμβος τηλεϊατρικής στην Ανατολική Μεσόγειο. Ο ρόλος του επομένως προσδιορίζεται επακριβώς, ως κέντρο με εθνική, ευρωπαϊκή και διεθνή ακτινοβολία, με άξονα την προηγμένη τεχνολογία, σε όλους τους τομείς. Προφανώς, το πολιτιστικό του πρόσωπο, ως κέντρο του Μινωικού πολιτισμού και κέντρο αρχαίων, βιβλιοθηκών και μουσειακών συλλογών, με ιδιαίτερη αναφορά στη Μεσόγειο, οφείλει να το διατηρήσει και να το αναπτύξει. Καταρτίζεται και εγκρίνεται Σχέδιο Ολοκληρωμένης Αστικής Παρέμβασης (ΣΟΑΠ), σε περιοχή της Πόλης του Ηρακλείου, στις διασταυρούμενες ζώνες: (1) κατά μήκος του διερχόμενου διευρωπαϊκού άξονα, της σύνδεσής του με το αεροδρόμιο Ηρακλείου και της περί το αεροδρόμιο περιοχής και (2) του εμβληματικού τοπίου ιδιαίτερης σημασίας της ενότητας 3 «Ηράκλειο - Δίας - Κνωσός - Γιούχτας», διότι πρόκειται για περιοχή που παρουσιάζει κρίσιμα και σύνθετα προβλήματα αναπτυξιακής υστέρησης, κοινωνικής και οικονομικής συνοχής, περιβαλλοντικής υποβάθμισης και ποιότητας ζωής.</p>
13. ΚΡΗΤΗΣ	«Η Αναζωογόνηση του Αστικού Κέντρου των Χανίων με όρους αειφορίας και κοινωνικής συνοχής»	ΟΧΕ - ΒΑΑ	Χανιά	54.636		<p>Πρωτεύων εθνικός πόλος ευρωπαϊκής, μεσογειακής και διαπεριφερειακής ακτινοβολίας, με άξονα τις επιστήμες, τις εφαρμογές και το περιβάλλον. Διαθέτει τις Σχολές του Πολυτεχνείου Κρήτης, με το ιδρυθέν στο μεταίχθιο διάστημα Τμήμα Αρχιτεκτόνων, το Μεσογειακό Αγρονομικό Ινστιτούτο (Μ.Α.Ι.Χ.) που προτείνεται να εμπλουτιστεί με συμπληρωματικές δραστηριότητες για αναβάθμιση του έργου του στον τομέα έρευνας και εφαρμογής της αγροτικής οικονομίας (σύγχρονοι τρόποι καλλιέργειών), και άλλα κέντρα τα οποία αποτελούν θεσμούς εν λειτουργία και προσανατολίζονται με αναφορά τις εφαρμογές, τις επιστήμες και την προβολή των περιβαλλοντικών ιδιαιτεροτήτων του μεσογειακού χώρου.</p>	

Περιφέρεια	Τίτλος Στρατηγικής	Τύπος παρέμβασης	Αστικά κέντρα / Πόλοι-Κόμβοι	Γενικό Χωροταξικό Πλαίσιο			Περιφερειακά Χωροταξικά Πλαίσια / Νέο Ρυθμιστικό Σχέδιο Αθήνας – Αττικής
				Defacto 2011	Ρόλος αστικών κέντρων	Δίκτυα / Αναπτυξιακές ενότητες	Κατευθύνσεις για τις Περιοχές Εφαρμογής των Στρατηγικών
13. ΚΡΗΤΗΣ	Στρατηγικής Ολοκληρωμένης Χωρικής Επένδυσης (ΟΧΕ) στην ΠΕ Λασιθίου	ΟΧΕ	ΔΕ : Αγίου Νικολάου, Ιεράπετρας, Μακρύ Γιαλού, Οροπεδίου Λασιθίου				<p>Τρία οικιστικά κέντρα του αστικού τριπόλου, με διακριτούς ρόλους :</p> <ul style="list-style-type: none"> • Άγιος Νικόλαος, δευτερεύων εθνικός πόλος, κέντρο προώθησης του ποιοτικού τουρισμού, με προτεινόμενη συν-λειτουργία και υψηλή συμπληρωματικότητα δραστηριοτήτων και υποδομών, στα πλαίσια του αστικού τριπόλου της Π.Ε. Σημαντικός τουριστικός πόλος με παράδοση και κέντρο παροχής υπηρεσιών, είναι σε θέση να παραλάβει τις υποδομές και το αντιστοιχούν ανθρώπινο δυναμικό, που απαιτείται για την προώθηση του ποιοτικού τουρισμού στην Κρήτη, με άξονα αναφοράς και συνεργασίας τις Περιφέρειες του Νότιου και του Βόρειου Αιγαίου. Δημιουργήθηκε το προβλεπόμενο Τμήμα του ΕΛΜΕΠΑ, στον τομέα της Διοίκησης Επιχειρήσεων, καθώς και η Ανώτερη Σχολή Τουριστικής Εκπαίδευσης Κρήτης, αλλά χρειάζεται επιστημονική και υλικοτεχνική υποστήριξη, ώστε να ανταποκρίνεται στην απαίτηση για παραγωγή στελεχών υψηλών απαιτήσεων, που έχει ανάγκη ο επιδιωκόμενος ποιοτικός τουρισμός. • Σητεία, δευτερεύων εθνικός πόλος, με προτεινόμενη συν-λειτουργία και υψηλή συμπληρωματικότητα δραστηριοτήτων και υποδομών, στα πλαίσια της Π.Ε. και κέντρο έρευνας των συνθηκών φυσικού και πολιτιστικού περιβάλλοντος, στη λεκάνη της νοτιοανατολικής Μεσογείου. Η πόλη έχει σαφή αναφορά στις ανατολικές ακτές του νησιού, στις περιοχές των οποίων διατηρείται ακόμη η μνήμη του «άθικτου» φυσικού και του πλούσιου πολιτιστικού περιβάλλοντος, ιδιαίτερα στον αρχαιολογικό τομέα και έχει ήδη αναπτύξει συνεργασία η οποία πρέπει να ενισχυθεί και να διευρυνθεί, τόσο με τον τομέα Φυσικού Περιβάλλοντος του Πανεπιστημίου Κρήτης, όσο και με το Ινστιτούτο Μεσογειακών Σπουδών του ΙΤΕ. Εδώ είναι δυνατό να χωροθετηθεί, σε μόνιμη λειτουργία, Ερευνητικό Ινστιτούτο / παράρτημα του ΙΤΕ, το οποίο θα συνεργάζεται με τα αντίστοιχα πανεπιστημιακά και ερευνητικά κέντρα του Ηρακλείου και του Ρεθύμνου καθώς και Εκπαιδευτικό Κέντρο για την χρήση και λειτουργία ανανεώσιμων πηγών ενέργειας, λόγω του ενεργειακού κέντρου Αθρινολακκου και της παρουσίας μεγάλου μέρους των εγκατεστημένων ΑΠΕ της νήσου. • Ιεράπετρα, δευτερεύων εθνικός πόλος, με προτεινόμενη συν-λειτουργία στα πλαίσια της Π.Ε. με υψηλή συμπληρωματικότητα δραστηριοτήτων και υποδομών, κέντρο δημιουργίας γεωργοπεριβαλλοντικής συνείδησης, με άξονα αναφοράς την Κρήτη και εκπαιδευτικό κέντρο ανανεώσιμων πηγών ενέργειας, με άξονα αναφοράς και μεταφοράς της τεχνογνωσίας και στην ανατολική λεκάνη της Μεσογείου. Ο ρόλος της πόλης είναι διακριτός και, πέραν του Τμήματος Εμπορίας του ΕΛΜΕΠΑ και Διαφήμισης που ιδρύθηκε εδώ και ήδη λειτουργεί, επιδιώκεται να δημιουργηθεί Παραγωγική Σχολή στραμμένη στην εκμάθηση παραγωγών για παραγωγή γεωργοπεριβαλλοντικών προϊόντων. Σημειώνεται ότι θα πρέπει να εξασφαλιστεί η λειτουργία του Τμήματος Εμπορίας και Διαφήμισης του ΕΛΜΕΠΑ πέραν του 2018, ενώ συγχρόνως θα πρέπει να ληφθούν πρόνοιες για τη λειτουργία του νεοϊδρυθέντος Τμήματος Τεχνολόγων Τροφίμων του ΕΛΜΕΠΑ, η έναρξη του οποίου προβλεπόταν το ακαδημαϊκό έτος 2015-16 και δεν πραγματοποιήθηκε. Πέρα από τις, μικρότερης κλίμακας, υποδομές προσανατολισμένες σε πολιτιστικές και παραγωγικές δραστηριότητες, επιδιώκεται να δημιουργηθούν σε ολόκληρο τον χώρο της νήσου και να αποδοθούν και σε μικρότερα αστικά κέντρα ειδικοί ρόλοι εμπέλειας, που να συνδυάζονται βέβαια και με συμπληρωματικές προτάσεις χωροθετήσεων <p>Το Τρίπολο λειτουργεί ως κέντρο αναφοράς και για την ορεινή ενδοχώρα και προωθείται η ανάπτυξη ειδικών μορφών τουρισμού και των σχετικών με την ανάπτυξη του τομέα πολυδραστηριοτήτων (πολιτιστικός, συνεδριακός, εσωτερικός, ορεινός, διατροφικός, χειμερινός, κοινωνικός, αγροτικός και αθλητικός, κλπ), με στόχο την επέκταση της τουριστικής περιόδου και τη μείωση των εντάσεων που ασκούνται από την σημερινή μορφή ανάπτυξης των δραστηριοτήτων κατά τη θερινή περίοδο και μόνον στον παράκτιο χώρο.</p>

Αποτίμηση της εφαρμογής των Χωρικών Εργαλείων στην Ελλάδα στην προγραμματική περίοδο 2014-2020
2^ο & 3^ο Παραδοτέο «Αποτίμηση του σχεδιασμού και της διακυβέρνησης» & «Αποτίμηση της Υλοποίησης»

Περιφέρεια	Τίτλος Στρατηγικής	Τύπος παρέμβασης	Αστικά κέντρα / Πόλοι-Κόμβοι	Γενικό Χωροταξικό Πλαίσιο			Περιφερειακά Χωροταξικά Πλαίσια / Νέο Ρυθμιστικό Σχέδιο Αθήνας – Αττικής
				Defacto 2011	Ρόλος αστικών κέντρων	Δίκτυα / Αναπτύξιμες ενότητες	Κατευθύνσεις για τις Περιοχές Εφαρμογής των Στρατηγικών
13. ΚΡΗΤΗΣ	Στρατηγικής Ολοκληρωμένης Χωρικής Επένδυσης (ΟΧΕ) στην ΠΕ Ρεθύμνου	ΟΧΕ	Οι Δήμοι Ρεθύμνης και Αγίου Βασιλείου. Ειδικότερα, περιλαμβάνονται τα μεγαλύτερα τμήματα των Δ.Ε. Αρκαδίου, Λαππαίων, Νικηφόρου Φωκά και Ρεθύμνης από το Δήμο Ρεθύμνης και το σύνολο της ΔΕ Φοίνικα του Δήμου Αγίου Βασιλείου (από την ΔΕ Αρκαδίου οι ΤΚ Ελεύθερνας, Αρχαίας Ελεύθερνας, Χαρκίων, Αμνάτου και Σκουλουφίων και ζώνης του Ψηλορείτη, περιλαμβάνονται στην ΟΧΕ UNESCO)				Δευτερεύων εθνικός πόλος ευρωπαϊκής και διαπεριφερειακής ακτινοβολίας, με άξονα την ιστορία και τον πολιτισμό. Είναι έδρα του Πανεπιστημίου Κρήτης και μεταξύ άλλων σημαντικών Σχολών και Ιδρυμάτων, διαθέτει το Τμήμα Ιστορίας και Αρχαιολογίας και το Ινστιτούτο Μεσογειακών Σπουδών, καθώς και την έδρα του Διεθνούς Ερευνητικού Κέντρου Φυσικής Πλάσματος και Laser που αποτελεί περιφερειακή ευρωπαϊκή εγκατάσταση. Χωροθετικά βρίσκεται ανάμεσα στους σημαντικούς ορεινούς όγκους των Λευκών Ορέων και της Ίδης, κέντρο ευρείας χωρικής ενότητας, με πλούσιο φυσικό και πολιτιστικό περιβάλλον. Κέντρο ανάδειξης των ολοκληρωμένων και πολλαπλών παρελθόντων, με άξονα την έρευνα (ιστορία και φυσικό - πολιτιστικό περιβάλλον), με την συνδρομή του Τομέα Φυσικού Περιβάλλοντος του Πανεπιστημίου και του Μουσείου Φυσικής Ιστορίας, τα οποία λειτουργούν στο Ηράκλειο. Λειτουργεί ως κέντρο σε μια περιοχή με φέρουσα ικανότητα φυσικού και πολιτιστικού κεφαλαίου στην οποία δίνεται προτεραιότητα για την προστασία, διατήρηση και ανάδειξη της ενιαίας φυσικής και πολιτιστικής κληρονομιάς, αποτελεί η συγκρότηση και η εφαρμογή προγράμματος στοχευμένων χωρικών δράσεων από τους εν λειτουργία θεσμούς, περιφερειακούς και δημοτικούς, από τις οποίες αναδεικνύεται η άρρηκτη σχέση της φυσικής και πολιτισμικής προσωπικότητας του καθέκαστα χώρου, καθώς και το διαχρονικό ιστορικό βάθος του. Όλες οι δράσεις οφείλουν να έχουν συνθετικό χαρακτήρα και να συνδέονται με προσπάθειες παραγωγικής ανασυγκρότησης των ορεινών όγκων και των πολυπληθών παραδοσιακών οικισμών, οι περισσότεροι εκ των οποίων δεν είναι καν χαρακτηρισμένοι.
13. ΚΡΗΤΗΣ	Στρατηγικής Ολοκληρωμένης Χωρικής Επένδυσης (ΟΧΕ) περιοχών φυσικού κάλλους UNESCO	ΟΧΕ	Ορεινός όγκος του Ψηλορείτη, Φυσικό Πάρκο Σητείας και Εθνικός Δρυμός Σαμαριάς - Λευκών Ορέων (ΕΔΛΟ) Δ Ηρακλείου - ΔΕ Γοργολαϊνή / Δ Γόρτυνας - ΔΕ Αγ. Βαρβάρας και Ρούβα / Δ Μαλεβιζίου - ΔΕ Γαζίου, Κρουσώνα, Τυλίσου / Δ Φαιστού - ΔΕ Ζαρού και Τυμπακίου / Δ Ρεθύμνης - ΔΕ Αρκαδίου / Δ Χανίων - ΔΕ Θερίσου και Κεραμίων / Δ Αποκορώνου - ΔΕ Κρουονερίδας, Αρμένων και Φρε / Δ Καντάνου Σελίνου - ΔΕ Ανατ. Σελίνου / Δ Πλατανιά - ΔΕ Μουσούρων / Δ Σφακίων / Δ Σητείας - ΔΕ Σητείας. Ιτάνου και Λεύκης				Ο Εθνικός Δρυμός Σαμαριάς και το φυσικό πάρκο Σητείας, χαρακτηρίζονται ως τοπόσημα διεθνούς σημασίας και εντάσσονται σε περιοχές με φέρουσα ικανότητα φυσικού και πολιτιστικού κεφαλαίου, στο εσωτερικό των οποίων συναντώνται τα σημαντικά μεμονωμένα στοιχεία φυσικής και πολιτιστικής κληρονομιάς και τοπίου, όπως οι αρχαιολογικοί χώροι, τα μνημεία και τα μνημειακά αστικά κέντρα, τα αρχαία θέατρα, τα Τοπία Ιδιαίτερου Φυσικού Κάλλους, τα αισθητικά δάση, οι παραδοσιακοί οικισμοί, οι περιοχές του δικτύου NATURA 2000, τα γεωπάρκα και τα τοπόσημα διεθνούς και εθνικού ενδιαφέροντος, νοούμενα ως στοιχεία του δικτύου Φυσικού και Πολιτιστικού Περιβάλλοντος της Κρήτης, διεθνούς, εθνικής, περιφερειακής σημασίας. Προτεραιότητα για την προστασία, διατήρηση και ανάδειξη της ενιαίας φυσικής και πολιτιστικής κληρονομιάς, αποτελεί η συγκρότηση και η εφαρμογή προγράμματος στοχευμένων χωρικών δράσεων από τους εν λειτουργία θεσμούς, περιφερειακούς και δημοτικούς, από τις οποίες αναδεικνύεται η άρρηκτη σχέση της φυσικής και πολιτισμικής προσωπικότητας του καθέκαστα χώρου, καθώς και το διαχρονικό ιστορικό βάθος του. Όλες οι δράσεις οφείλουν να έχουν συνθετικό χαρακτήρα και να συνδέονται με προσπάθειες παραγωγικής ανασυγκρότησης των ορεινών όγκων και των πολυπληθών παραδοσιακών οικισμών, οι περισσότεροι εκ των οποίων δεν είναι καν χαρακτηρισμένοι.

Αποτίμηση της εφαρμογής των Χωρικών Εργαλείων στην Ελλάδα στην προγραμματική περίοδο 2014-2020
2^ο & 3^ο Παραδοτέο «Αποτίμηση του σχεδιασμού και της διακυβέρνησης» & «Αποτίμηση της Υλοποίησης»

		ΟΧΕ – ΒΑΑ										ΟΧΕ									
		ΘΣ1	ΘΣ2	ΘΣ3	ΘΣ4	ΘΣ5	ΘΣ6	ΘΣ7	ΘΣ8	ΘΣ9	ΘΣ10	ΘΣ1	ΘΣ2	ΘΣ3	ΘΣ4	ΘΣ5	ΘΣ6	ΘΣ7	ΘΣ8	ΘΣ9	ΘΣ10
	πόλης και σε οικονομική, παραγωγική και επιχειρηματική απογύμνωση και πολλαπλασιασμό των υποβαθμισμένων περιοχών στον πυρήνα της. Η Θεσ/νίκη είναι η περιοχή όπου κυρίως εκδηλώνονται οι 5 προκλήσεις (οικονομικές/ περιβαλλοντικές/ κλιματικές/ δημογραφικές/ κοινωνικές) και όπου πρέπει να εφαρμοστεί η αρχή της «συμπαγούς πόλης». Στα λοιπά αστικά κέντρα, οι πιέσεις είναι κατά πολύ ασθενέστερες.																				
3. ΔΥΤΙΚΗΣ ΜΑΚΕΔΟΝΙΑΣ	<p>Στις αστικές περιοχές της Περιφέρειας Δυτικής Μακεδονίας θα εφαρμοστούν ολοκληρωμένες Στρατηγικές Βιώσιμης Αστικής Ανάπτυξης με σκοπό:</p> <ul style="list-style-type: none"> • την αποκατάσταση του οικονομικού τους ιστού και τη λειτουργία τους ως μοχλών ανάπτυξης της ευρύτερης περιοχής της αντιστροφής της κοινωνικής και περιβαλλοντικής υποβάθμισης ιδίως περιοχών συγκέντρωσης μειονεκτικών κοινωνικών ομάδων, υποβαθμισμένων εμπορικών κέντρων και εγκαταλελειμμένων βιομηχανικών/ βιοτεχνικών/ επαγγελματικών ζωνών, • την άμεση αντιμετώπιση των κοινωνικών συνεπειών της κρίσης με αναζωογόνηση των μικρομεσαίων επιχειρήσεων και ανασυγκρότηση των κοινωνικών υποδομών και την προώθηση της σύνδεσης καινοτομίας και επιχειρηματικότητας στο αστικό περιβάλλον. <p>Η παραπάνω στόχευση υποδηλώνεται από τις ακόλουθες ανάγκες:</p> <ul style="list-style-type: none"> • αναζωογόνηση της οικονομίας των αστικών περιοχών, • ενίσχυση της κοινωνικής συνοχής, • αντιμετώπιση ζητημάτων περιβαλλοντικής υποβάθμισης των αστικών περιοχών <p>Ως μέσα προκρίνονται:</p> <ul style="list-style-type: none"> • η τόνωση της επιχειρηματικότητας και η δημιουργία νέων θέσεων εργασίας • η προώθηση της καινοτομίας και η διασύνδεσή της με την επιχειρηματικότητα και την τριτοβάθμια εκπαίδευση στο πλαίσιο και της στρατηγικής έξυπνης εξειδίκευσης. • η ανάπτυξη δομών κοινωνικής προστασίας αλλά και οικονομίας με την ενεργό συμμετοχή των πολιτών και • η δημιουργία υποδομών και χώρων για τη βελτίωση των συνθηκών διαβίωσης και εργασίας. 																				
	<p>Ως βασικές αναπτυξιακές προτεραιότητες για τις ΟΧΕ στην ΠΔΜ αναδεικνύονται οι ακόλουθες:</p> <ul style="list-style-type: none"> • Προώθηση της ανταγωνιστικότητας, της καινοτομίας και της επιχειρηματικότητας με τελικό στόχο την επίτευξη απασχόλησης, κοινωνικής συνοχής και διατήρησης των πόρων και εργαλείο την στρατηγική της έξυπνης εξειδίκευσης • Παραγωγική ανασύνταξη στις ζώνες εκτεταμένης αποδιάρθρωσης των τοπικών ή περιφερειακών παραγωγικών συστημάτων. • Εξισορρόπηση των περιφερειακών ανισοτήτων και της μονοκεντρικότητας του οικονομικού και κοινωνικού χώρου, καταπολέμηση της αστικής διάχυσης και των ανισοτήτων που σχετίζονται με τα γεωγραφικά χαρακτηριστικά και τις ειδικές προκλήσεις σε ειδικές ομάδες πληθυσμού, αντιμετώπιση στην καταλληλότερη κλίμακα της κλιματικής αλλαγής και των δημογραφικών προκλήσεων. <p>Η ΟΧΕ αφορά στην ευρύτερη περιοχή των λιμνών της Δυτικής Μακεδονίας συμπεριλαμβανομένου και του ρου του ποταμού Αλιάκμονα.</p> <ul style="list-style-type: none"> • Αλιάκμονας – λίμνη Πολυφύτου - λίμνη Ιλαρίωνα • Λίμνες Βεγορίτιδας – Πετρών – Ζάζαρης – Χειμαδίτιδας • Λίμνη Καστοριάς • Μεγάλη και Μικρή Πρέσπα <p>Οι ανάγκες που θα καλύψει η ΟΧΕ είναι:</p> <ul style="list-style-type: none"> • η προστασία και ορθολογική αξιοποίηση των λιμνών της Δυτικής Μακεδονίας • η ένταξη των λιμναίων οικοσυστημάτων στο παραγωγικό σύστημα της περιοχής 																				
4. ΗΠΕΙΡΟΥ	<p>Στα Ιωάννινα έχει συνταχθεί ρυθμιστικό σχέδιο, το οποίο είναι υπό έγκριση στο ΥΠΕΚΑ και αποτελεί τη μόνη δημοτική ενότητα στην Περιφέρεια, η οποία υπερβαίνει το πληθυσμιακό όριο των 70.000 κατοίκων (σύμφωνα με την απογραφή του 2011, 80.371 κ.).</p> <p>Η διατήρηση και ανάδειξη της φυσιογνωμίας της ως παραλίμνιας πόλης μέσα σε ένα ιδιαίτερο φυσικό περιβάλλον, ιστορικής πόλης και πόλης πολιτιστικής αναφοράς αλλά και η εκμετάλλευση των κοινωνικών και εκπαιδευτικών υποδομών, είναι οι πυλώνες που σύμφωνα με το ρυθμιστικό σχέδιο θα στηριχτεί η ανάπτυξή της.</p> <p>Οι παρεμβάσεις των ΟΧΕ, που θα επιλεγούν, προβλέπεται να αντιμετωπίσουν περιβαλλοντικές προκλήσεις, αλλαγές από την κλιματική αλλαγή και</p>																				
	<p>Πρόκειται να χρησιμοποιηθεί με στόχο την αξιοποίηση των αποτελεσμάτων της περιφερειακής RIS3 στοχεύοντας στη δημιουργία «πilotικής πολιτιστικής διαδρομής για τα αρχαία θέατρα της Ηπείρου». Η επιλογή παρουσιάζει ενδιαφέρον γιατί συνδέεται με έναν από τους πλέον υποσχόμενους τομείς της Ηπειρώτικης οικονομίας, τον τουρισμό, που μπορεί να δώσει ώθηση στην αναπτυξιακή διαδικασία, ανακόπτοντας την οικονομική υστέρηση που έγινε πιο έντονη λόγω της κρίσης. Η εφαρμογή της ιδέας αυτής δημιουργεί ένα πολύ ελκυστικό «περίβλημα» για την οργάνωση συγκροτημένης «βιωματικής» εξερεύνησης στους</p>																				

Αποτίμηση της εφαρμογής των Χωρικών Εργαλείων στην Ελλάδα στην προγραμματική περίοδο 2014-2020
2^ο & 3^ο Παραδοτέο «Αποτίμηση του σχεδιασμού και της διακυβέρνησης» & «Αποτίμηση της Υλοποίησης»

		ΟΧΕ – ΒΑΑ										ΟΧΕ																
		ΘΣ1	ΘΣ2	ΘΣ3	ΘΣ4	ΘΣ5	ΘΣ6	ΘΣ7	ΘΣ8	ΘΣ9	ΘΣ10	ΘΣ1	ΘΣ2	ΘΣ3	ΘΣ4	ΘΣ5	ΘΣ6	ΘΣ7	ΘΣ8	ΘΣ9	ΘΣ10							
	ταυτόχρονα τη λειτουργική οργάνωση της πόλης, με κοινωνικές λειτουργίες και εξυπηρετήσεις, την αναβάθμιση του δημόσιου αστικού χώρου στο κέντρο της πόλης, σύμφωνα με την αρχή της «συμπαγούς πόλης» καθώς και της σχέσης της με τον περιφερειακό χώρο, ιδιαίτερα στην παραλίμνια περιοχή.											βασικότερους αρχαιολογικούς χώρους της Ηπείρου. Θα περιλαμβάνει δράσεις ενίσχυσης των υποδομών για την ανάδειξη της πολιτιστικής διαδρομής στα αρχαία θέατρα, παράλληλες δράσεις ανάπτυξης επάλληλων και εμπλεκόμενων θεματικών τουριστικών διαδρομών, στους σπάνιους οικότοπους, τα πέτρινα γεφύρια και τις ιαματικές πηγές που συνδιαμορφώνουν ένα συμπληρωματικό τουριστικό προϊόν, με στόχο να αποτελέσει κινητήρια δύναμη για την τόνωση της τουριστικής δραστηριότητας στην Περιφέρεια. Παράλληλα θα αναπτυχθούν δράσεις οργάνωσης/ συνεργασίας των εμπλεκόμενων επιχειρήσεων στον τουριστικό κλάδο, προβολής με χρήση ΤΠΕ και ανάδειξης των τοπικά παραγόμενων προϊόντων.																
5. ΘΕΣΣΑΛΙΑΣ	Έχει αστικό πληθυσμό που υπερβαίνει το 55% του συνολικού πληθυσμού της, συγκεντρωμένο κατά κύριο λόγο σε 4(τέσσερα) αστικά κέντρα, πρωτεύουσες των αντίστοιχων Περιφερειακών Ενοτήτων της. Αναφορικά με τον ρόλο τους η Λάρισα, Πρωτεύουσα της Περιφέρειας διαδραματίζει υπερτοπικό ρόλο σε επίπεδο Περιφέρειας ενώ αναφορικά με τον πληθυσμό τους δύο από αυτά, η Λάρισα & ο Βόλος έχουν λειτουργική περιοχή με πληθυσμό άνω των 70.000 κατοίκων. Με Στρατηγικές Βιώσιμης Αστικής Ανάπτυξης (ΒΑΑ) θα καλυφθούν αυτά τα δύο αστικά κέντρα με στόχους την αντιμετώπιση οικονομικών, περιβαλλοντικών, δημογραφικών προκλήσεων καθώς & προκλήσεων κλιματικής αλλαγής & λειτουργικής οργάνωσης τους. Συμβάλλει κυρίως στους εξής ειδικούς στόχους ΠΕΠ: <ul style="list-style-type: none"> • Βελτίωση ποιότητας ζωής/απασχολησιμότητας σε περιοχές χαμηλής ανάπτυξης • Βελτίωση των προοπτικών αναζωογόνησης/ανάπτυξης περιοχών της Περιφέρειας με προβλήματα στον επιχειρηματικό/κοινωνικό ιστό τους • Αύξηση της λειτουργικότητας/ελκυστικότητας των αστικών κέντρων • Βελτίωση της ελκυστικότητας των πολιτιστικών & φυσικών πόρων της Περιφέρειας. Κύρια αναμενόμενα αποτελέσματα είναι: <ul style="list-style-type: none"> • Πρόληψη/αντιμετώπιση της φτώχειας του κοινωνικού αποκλεισμού, δημιουργία συνθηκών απασχόλησης/εισοδήματος • Βελτίωση επιπέδου ανάπτυξης μικροπεριοχών της Περιφέρειας • Βελτίωση συνθηκών διαβίωσης/ποιότητας ζωής αστικού πληθυσμού / ενίσχυση ελκυστικότητας αστικών κέντρων • Προστασία/ανάδειξη φυσικής/πολιτιστικής κληρονομιάς, αύξηση αριθμού επισκεπτών. 											ΟΧΕ προτείνεται στην περιοχή των Νησιών των Βορείων Σποράδων (Σκιάθος, Σκόπελος & Αλόνησος). Οι περιοχές αυτές αντιστοιχούν σε μικρό μέρος της έκτασης & του πληθυσμού της Περιφέρειας αλλά το ειδικό τους βάρος, με αιχμή τον Τουρισμό, είναι σημαντικό, με κύριο χαρακτηριστικό τον εποχικό καλοκαιρινό τουρισμό (μαζικός στην Σκιάθο, μέτριας μαζικότητας στη Σκόπελο, ήπιος στην Αλόνησο). Συγκεντρώνουν επίσης αξιόλογες παραγωγικές δυνατότητες, κυρίως στους τομείς της γεωργίας & της αλιείας. Ωστόσο, στο εσωτερικό των Νησιών εμφανίζονται προβλήματα τόσο ως προς το περιβάλλον, όσο & ως προς την ενίσχυση ή / & την απόδοση μιας περισσότερο αειφορικής τουριστικής δραστηριότητας. Παράλληλα τα Νησιά αντιμετωπίζουν τα βασικά προβλήματα που συνεπάγεται η νησιωτικότητά τους: προβλήματα προσπελασιμότητας, ειδικά κατά τους μήνες με περιορισμένη τουριστική κίνηση, περιορισμένες δυνατότητες ανάπτυξης της μεταποίησης & της γεωργίας, καθώς & προβλήματα στην αλιεία που συνδέονται με την μείωση των αλιευμάτων, την έλλειψη σύγχρονων μέσων αλιείας αλλά & την γήρανση του πληθυσμού των αλιέων. Με την εφαρμογή ολοκληρωμένης στρατηγικής στην υπόψη περιοχή η οποία θα συσχετίσει δράσεις προστασίας του περιβάλλοντος & ενίσχυσης της επιχειρηματικότητας με βελτίωσης της προσπελασιμότητας & της ποιότητας ζωής των κατοίκων αναμένεται να στηρίξει τα Νησιά των Βορείων Σποράδων ώστε να αποτελέσουν κινητήρες ανάπτυξης της Περιφέρειας. Επίσης, ΟΧΕ προτείνεται για μία διαδρομή πολιτισμού – τουρισμού στη Θεσσαλία, με θεματικό αντικείμενο την αξιοποίηση της πολιτιστικής ή & φυσικής κληρονομιάς, προκειμένου να αποτελέσει μοχλό ανάπτυξης τόσο για τις ίδιες τις περιοχές που θα αφορά, όσο & για ολόκληρη την Περιφέρεια. Η διαδρομή καλύπτει τα σημαντικότερα αναγνωρισμένα μνημεία της Θεσσαλίας και εκτείνεται χωρικά	X	X	X	X	X	X	X	X	X	X						

Αποτίμηση της εφαρμογής των Χωρικών Εργαλείων στην Ελλάδα στην προγραμματική περίοδο 2014-2020
2^ο & 3^ο Παραδοτέο «Αποτίμηση του σχεδιασμού και της διακυβέρνησης» & «Αποτίμηση της Υλοποίησης»

		ΟΧΕ – ΒΑΑ										ΟΧΕ																		
		ΘΣ1	ΘΣ2	ΘΣ3	ΘΣ4	ΘΣ5	ΘΣ6	ΘΣ7	ΘΣ8	ΘΣ9	ΘΣ10	ΘΣ1	ΘΣ2	ΘΣ3	ΘΣ4	ΘΣ5	ΘΣ6	ΘΣ7	ΘΣ8	ΘΣ9	ΘΣ10									
												από την περιοχή της Δυτικής Θεσσαλίας (Τρίκαλα – Μετέωρα) ως την Ανατολική (Μαγνησία). Περιλαμβάνει το σύνολο των αρχαίων θεάτρων της Θεσσαλίας που είναι 4 & τα πλέον αξιόλογα μνημεία άλλων ιστορικών περιόδων																		
6. ΣΤΕΡΕΑΣ ΕΛΛΑΔΑΣ	<p>Η αποκατάσταση του οικονομικού ιστού των πόλεων και της λειτουργία τους ως κινητήριες δυνάμεις στην ευρύτερη περιοχή επιρροής, η αντιστροφή της κοινωνικής και περιβαλλοντικής υποβάθμισης ιδίως περιοχών συγκέντρωσης μειονεκτικών κοινωνικών ομάδων, υποβαθμισμένων εμπορικών κέντρων και εγκαταλελειμμένων βιομηχανικών/ βιοτεχνικών/ επαγγελματικών ζωνών, η άμεση αντιμετώπιση των κοινωνικών συνεπειών της κρίσης με αναζωογόνηση των μικρομεσαίων επιχειρήσεων και ανασυγκρότηση των κοινωνικών υποδομών, η προώθηση της σύνδεσης καινοτομίας και επιχειρηματικότητας στο αστικό περιβάλλον, η αντιστροφή της αστικής διάχυσης, η ανάκτηση του δημόσιου χώρου και η ανάπτυξη δομών κοινωνικής οικονομίας και στέγασης με την ενεργό συμμετοχή των πολιτών.</p>	X	X	X		X	X	X		X	<p>ΟΧΕ είναι σκόπιμη στην περιοχή Νότιας Βοιωτίας / Δυτικής Εύβοιας, που χαρακτηρίζεται από συγκέντρωση μεγάλου αριθμού μεταποιητικών μονάδων την Αττική υπό μορφή άτυπων βιομηχανικών συγκεντρώσεων με απουσία υποδομών και δικτύων. Η τάση είχε σημαντικότερες επιπτώσεις, καθώς ο αγροτικός χώρος μετασηματίστηκε απρογραμματίστα και χωρίς λήψη ρυθμιστικών μέτρων σε χώρο εγκατάστασης ρυπογόνων, ενεργοβόρων και υδροβόρων βιομηχανιών. Οι τεράστιες πιέσεις είχαν ως αποτέλεσμα έντονη περιβαλλοντική υποβάθμιση (με σημαντικότερη αυτή της ρύπανσης του Ασωπού), πίεση για αστική ανάπτυξη που δεν μπόρεσε να ικανοποιηθεί στους υφιστάμενους υποδοχείς, ανάπτυξη λειτουργικά προβληματικών και κοστοβόρων δικτύων. Η κρίση επέτεινε τα προβλήματα: η αποβιομηχάνιση είχε ως αποτέλεσμα δημιουργία θυλάκων ανεργίας, δραστική μείωση του επιπέδου διαβίωσης, εγκατάλειψη χώρων και δημιουργία brownfields. Είναι σκόπιμη μια ολοκληρωμένη στρατηγική που να συσχετίζει δράσεις προστασίας του περιβάλλοντος, πρόληψης κινδύνων, φυσικών και τεχνολογικών καταστροφών, δημιουργίας - οργάνωσης επιχειρηματικών υποδομών και ενίσχυσης της απασχόλησης και της κοινωνικής συνοχής των αστικών κέντρων. Ως περιοχή εφαρμογής ορίζεται η περιοχή Οινόφυτων - Σχηματαρίου, Ξυνόβρυσης, Θήβας. Ειδικά για εφαρμογή δράσεων διαχείρισης αποβλήτων, ορίζεται η ΛΑΠ Ασωπού που συνεχίζει εντός της Αττικής Σε όλη την έκταση της περιφέρειας για την δημιουργία και διαχείριση διαδρομής που θα αποτελέσει επώνυμο τουριστικό προϊόν και που θα συνδέει τα αρχαιολογικά μνημεία και τα αξιοθέατα της Περιφέρειας σε ένα ενιαίο δίκτυο πολιτιστικού τουρισμού. Στόχος της ΟΧΕ είναι να υποστηρίξει ενεργά, να αναβαθμίσει και να συνδέσει:</p> <ul style="list-style-type: none"> • Αξιοθέατα και συναφείς υποδομές : μνημεία, μουσεία, χώροι περιήγησης και υποδομές υποστήριξης αυτών προσπελάσιμες και συντηρημένες, • Υποδομές σύνδεσης επί μέρους σημείων & περιήγησης: οδικό δίκτυο, μονοπάτια πεζοπορίας, ποδηλατόδρομοι , συγκοινωνίες, πεζόδρομοι, διαδρομές μέσα στους οικισμούς, προσπελάσιμες και συντηρημένες, • Επιχειρήσεις που προσφέρουν ποιοτικές 			X		X	X													

Αποτίμηση της εφαρμογής των Χωρικών Εργαλείων στην Ελλάδα στην προγραμματική περίοδο 2014-2020
2^ο & 3^ο Παραδοτέο «Αποτίμηση του σχεδιασμού και της διακυβέρνησης» & «Αποτίμηση της Υλοποίησης»

		ΟΧΕ – ΒΑΑ										ΟΧΕ																			
		ΘΣ1	ΘΣ2	ΘΣ3	ΘΣ4	ΘΣ5	ΘΣ6	ΘΣ7	ΘΣ8	ΘΣ9	ΘΣ10	ΘΣ1	ΘΣ2	ΘΣ3	ΘΣ4	ΘΣ5	ΘΣ6	ΘΣ7	ΘΣ8	ΘΣ9	ΘΣ10										
												υπηρεσίες, εμπλουτίζονται με καινοτόμες υπηρεσίες, και συμμετέχουν σε δίκτυο για την διαχείριση της διαδρομής.																			
7. ΙΟΝΙΩΝ ΝΗΣΩΝ	Στο πλαίσιο της Ο.Χ.Ε. που αφορά σε αστικές περιοχές (ενότητα 4.3.) προβλέπεται να υλοποιηθούν μεταξύ άλλων και παρεμβάσεις "βιώσιμης αστικής ανάπτυξης".											Παράκτιες περιοχές: παρεμβάσεις ενίσχυσης του θαλάσσιου τουρισμού (ιστιοπλοϊκός, καταδυτικός, κτλ.), κυρίως με δράσεις προβολής και δικτύωσης, διάσωσης και ανάδειξης της παράκτιας και υποθαλάσσιας πολιτιστικής κληρονομιάς και κατάρτισης του ανθρώπινου δυναμικού (RIS3). Παράκτιες περιοχές με επέκταση στην ενδοχώρα: παρεμβάσεις ανάδειξης και ήπιας αξιοποίησης σημαντικών περιβαλλοντικών πόρων & υποδομών μικρής κλίμακας, δικτύωσης και ψηφιακής προβολής για την υποστήριξη του οικολογικού τουρισμού, ενθάρρυνσης της κοινωνικής οικονομίας και κατάρτισης (RIS3), καθώς και εξοικονόμησης ενέργειας σε δημόσιες υποδομές. Αστικές περιοχές (κυρίως σε μεγαλύτερες αστικές συγκεντρώσεις): Το ΠΕΠ θα χρηματοδοτήσει δράσεις δημιουργίας εκκολαπτηρίου πολιτιστικών και δημιουργικών επιχειρήσεων, δικτύων & ψηφιακής προβολής, αποκατάστασης & ανάδειξης στοιχείων της ιστορικής κληρονομιάς και σύγχρονης δημιουργίας σε ιστορικά κέντρα, ενθάρρυνσης της κοινωνικής οικονομίας και κατάρτισης (RIS3). Αστικές περιοχές (κυρίως σε ημιαστικές, μικρότερης κλίμακας συγκεντρώσεις): δράσεις δημιουργίας επιστημονικού κέντρου-παρατηρητηρίου φυσικών κινδύνων διεθνούς εμβέλειας, εκπόνησης σχεδίων διαχείρισης φυσικών κινδύνων, αποκατάστασης του αστικού περιβάλλοντος, σε συνδυασμό με την ανάδειξη του πολιτιστικού & φυσικού αποθέματος (γεωλογικές ιδιαιτερότητες), ενθάρρυνσης της κοινωνικής οικονομίας και κατάρτισης.	X	X	X	X	X	X													
8. ΔΥΤΙΚΗΣ ΕΛΛΑΔΑΣ	Ο βασικός στόχος της ΒΑΑ για την Περιφέρεια Δυτικής Ελλάδας είναι η ευφυής και βιώσιμη αστική ανάπτυξη στη βάση των ιδιαίτερων χωρικών και Κοινωνικοοικονομικών χαρακτηριστικών της. Μέσω της ΒΑΑ αναμένεται να υλοποιηθούν παρεμβάσεις που θα καλύπτουν το σύνολο των στρατηγικών παραμέτρων της Περιφέρειας για τη νέα προγραμματική περίοδο όπως χωροταξία – πολιτισμός – περιβάλλον - μεταφορές - έξυπνες εφαρμογές - δικτύωση – ανθρώπινο δυναμικό – επιχειρηματικότητα. Καταλληλότερης κλίμακας αστικής παρέμβασης θεωρούνται τα μεγάλα αστικά κέντρα τα οποία έχουν σημαντική πληθυσμιακή βαρύτητα στο σύνολο της Περιφέρειας, συγκεντρώνουν υπηρεσίες γενικού οικονομικού ενδιαφέροντος, υγειονομικές και		X	X			X	X			X	Ειδικότερα, σε μία κατηγορία (ITI), που στόχος είναι η ανάπτυξη μιας γεωγραφικής περιοχής στην οποία επιθυμούμε την διαμόρφωση συνθηκών ανάπτυξης με συγκράτηση πληθυσμού και προσέλκυση νέων ανθρώπων, τα κριτήρια για προσδιορισμό εδαφικών τύπων μπορεί να είναι: ομοιογενή χωρικά χαρακτηριστικά/ ιδιαιτερότητες, πληθυσμιακό μέγεθος, κοινά περιβαλλοντικά χαρακτηριστικά ή προβλήματα, κοινά ιδιαίτερως οξυμένα συγκεκριμένα κοινωνικά προβλήματα, περιοχή όπου ένα έργο ή σύνολο έργων υποδομής ασκούν σημαντικές αλληλοεπιδράσεις επιδράσεις.	X	X	X	X	X	X	X	X	X							X	EKT		

Αποτίμηση της εφαρμογής των Χωρικών Εργαλείων στην Ελλάδα στην προγραμματική περίοδο 2014-2020
2^ο & 3^ο Παραδοτέο «Αποτίμηση του σχεδιασμού και της διακυβέρνησης» & «Αποτίμηση της Υλοποίησης»

	ΟΧΕ – ΒΑΑ											ΟΧΕ									
	ΘΣ1	ΘΣ2	ΘΣ3	ΘΣ4	ΘΣ5	ΘΣ6	ΘΣ7	ΘΣ8	ΘΣ9	ΘΣ10	ΘΣ1	ΘΣ2	ΘΣ3	ΘΣ4	ΘΣ5	ΘΣ6	ΘΣ7	ΘΣ8	ΘΣ9	ΘΣ10	
	κοινωνικές υπηρεσίες καθώς και υπηρεσίες εκπαίδευσης και σε αυτά καταγράφονται έντονες προκλήσεις οικονομικές, περιβαλλοντικές, κλιματικής αλλαγή, δημογραφικές, λειτουργικής οργάνωσης της πόλης και συγκεντρώνονται ανισότητες όπως δυσκολία πρόσβασης σε υπηρεσίες κοινής ωφέλειας από τις περιθωριοποιημένες ομάδες, υψηλή ανεργία στις ευάλωτες ομάδες του πληθυσμού κλπ..												2b	3a		6e	7a 7b	8i 8iii	9i 9vi		
9. ΠΕΛΟΠΟΝΝΗΣΟΥ	Και τα 6 αστικά κέντρα της Περιφέρειας συγκεντρώνουν όλα εκείνα τα χαρακτηριστικά της πληθυσμιακής συγκέντρωσης και των λειτουργιών αστικού τύπου. Ιδιαίτερο δε ρόλο διαδραματίζει η Τρίπολη, έδρα της Διοικητικής Περιφέρειας Πελοποννήσου με 30.912 κατοίκους, η οποία συγκεντρώνει και τις διοικητικές λειτουργίες της περιφερειακής αυτοδιοίκησης. Αναφορικά με τον ρόλο τους, η Τρίπολη, Πρωτεύουσα της Περιφέρειας διαδραματίζει ουσιαστικό ρόλο σε επίπεδο Περιφέρειας. Με Στρατηγικές Βιώσιμης Αστικής Ανάπτυξης (ΒΑΑ) θα καλυφθούν ένα – δύο αστικά κέντρα, με στόχο την αντιμετώπιση οικονομικών, περιβαλλοντικών, δημογραφικών προκλήσεων, καθώς και προκλήσεων κλιματικής αλλαγής και λειτουργικής οργάνωσής τους. Στα υπόλοιπα αστικά κέντρα θα πραγματοποιηθούν παρεμβάσεις αστικής ανάπτυξης, αν και δεν θα εμπίπτουν σε ολοκληρωμένα σχέδια.																				
10. ΑΤΤΙΚΗΣ	Για τη βιώσιμη αστική ανάπτυξη θα υλοποιηθούν μέσω ΟΧΕ σε δύο κατηγορίες περιοχών Η πρώτη κατηγορία αφορά σε υποβαθμισμένες περιοχές που αντιμετωπίζουν συνδυαστικά τις ακόλουθες προκλήσεις: <ul style="list-style-type: none"> • δημογραφικές (πληθυσμιακή αποδυνάμωση, γήρανση) • οικονομικές (μείωση οικονομικής δραστηριότητας) • περιβαλλοντικές (έλλειψη ελεύθερων χώρων, χώρων πρασίνου, πεζοδρόμων, ποδηλατοδρόμων, συγκέντρωση άδειων κτιρίων) κλιματικές (κτιριακό απόθεμα χαμηλής ενεργειακής αποδοτικότητας) • κοινωνικές (συγκέντρωση ευαίσθητων και ευάλωτων πληθυσμιακών ομάδων, έλλειψη κοινωνικών υποδομών, εγκληματικότητα) Απαραίτητη προϋπόθεση εφαρμογής είναι η ύπαρξη Σχεδίου Ολοκληρωμένης Αστικής Παρέμβασης ή ισοδύναμα σχέδια στρατηγικού σχεδιασμού, κατά την κείμενη ελληνική νομοθεσία. Προτεραιότητα έχουν ΣΟΑΠ ή ισοδύναμα σχέδια στρατηγικού σχεδιασμού, που ενσωματώνουν την προώθηση της βιώσιμης αστικής κινητικότητας (καθαρές αστικές μεταφορές), εξυπηρετούν και συμβάλλουν στην ενίσχυση της ελκυστικότητας του Μητροπολιτικού κέντρου της Αθήνας. Η συνδυαστική ύπαρξη των ανωτέρω αποτελεί βασικό κριτήριο επιλεξιμότητας. Η δεύτερη κατηγορία αφορά περιοχές που παρουσιάζουν ειδική αναπτυξιακή δυναμική λόγω της συγκέντρωσης υπερτοπικών δραστηριοτήτων που έχουν σαφώς προσδιορισθεί ως πόλοι ανάπτυξης και εξυπηρετούν τους στόχους της ΠΣΕΕ. Παράγοντες που εξετάζονται συνδυαστικά είναι: ο χαρακτηρισμός τους ως πόλων ανάπτυξης στο ΡΣ Αθήνας και η πραγματοποίηση στην ευρύτερη περιοχή παρέμβασης (σε απόσταση που δεν υπερβαίνει τα 3	1b	2c	3a	4c	5a	6e	8iii 8iv	9a 9i 9ii 9iii 9iv 9v	10											

Αποτίμηση της εφαρμογής των Χωρικών Εργαλείων στην Ελλάδα στην προγραμματική περίοδο 2014-2020
2^ο & 3^ο Παραδοτέο «Αποτίμηση του σχεδιασμού και της διακυβέρνησης» & «Αποτίμηση της Υλοποίησης»

		ΟΧΕ – ΒΑΑ										ΟΧΕ												
		ΘΣ1	ΘΣ2	ΘΣ3	ΘΣ4	ΘΣ5	ΘΣ6	ΘΣ7	ΘΣ8	ΘΣ9	ΘΣ10	ΘΣ1	ΘΣ2	ΘΣ3	ΘΣ4	ΘΣ5	ΘΣ6	ΘΣ7	ΘΣ8	ΘΣ9	ΘΣ10			
	χιλιόμετρα) μεγάλης κλίμακας επενδύσεων υποδομών που δημιουργούν προϋποθέσεις για την ανάπτυξη νέων οικονομικών δραστηριοτήτων, την αύξηση της προστιθέμενης αξίας των υφιστάμενων και μείωσης της ανεργίας, καθώς και τον εμπλουτισμό του τουριστικού προϊόντος της Αττικής .																							
11. ΒΟΡΕΙΟΥ ΑΙΓΑΙΟΥ	Η Περιφέρεια Βορείου Αιγαίου λόγω της νησιωτικής της φυσιογνωμίας διαθέτει σε κάθε νησί ένα αστικό χώρο που όμως απλά διαθέτει σε μικρό ή μεγάλο βαθμό αστικές λειτουργίες και συγκεντρώσεις. Τα κυρίαρχα αστικά κέντρα είναι αυτά των μεγάλο νησιών και κυρίως της Μυτιλήνης που αποτελεί το διοικητικό κέντρο της Περιφέρειας και της Χίου που επίσης συγκεντρώνει ισχυρές αστικές συγκεντρώσεις και λειτουργεί ως πόλων ανάπτυξης για το νησί. Οι υπόλοιπες Πρωτεύουσες νησιών δεν έχουν εκείνα τα χαρακτηριστικά που θα επέτρεπαν την ανάπτυξη ολοκληρωμένων δράσεων βιώσιμης αστικής ανάπτυξης με τα αναμενόμενα αποτελέσματα της παρέμβασης όπως αναφέρεται στις οδηγίες και τον κανονισμό, όμως σε κάθε περίπτωση αστικές λειτουργίες υφίστανται λόγω της νησιωτικότητας της Π.Β.Α. και έχουν ανάγκες σχετικών παρεμβάσεων από την αντίστοιχη επενδυτική προτεραιότητα. Με Στρατηγικές Βιώσιμης Αστικής Ανάπτυξης (ΒΑΑ) θα καλυφθούν αυτά τα δύο αστικά κέντρα με στόχους την αντιμετώπιση οικονομικών, περιβαλλοντικών, δημογραφικών προκλήσεων καθώς & προκλήσεων κλιματικής αλλαγής & λειτουργικής οργάνωσης τους.				X		X			X														
12. ΝΟΤΙΟΥ ΑΙΓΑΙΟΥ	Ως γενικές προκλήσεις για ΒΑΑ εντοπίζονται η αποκατάσταση του οικονομικού ιστού και η λειτουργία ως κινητήριες δυνάμεις στην ευρύτερη περιοχή επιρροής τους, η αντιστροφή της κοινωνικής και περιβαλλοντικής υποβάθμισης των αστικών περιοχών, ιδίως των περιοχών συγκέντρωσης μειονεκτικών κοινωνικών ομάδων, των υποβαθμισμένων εμπορικών κέντρων και των εγκαταλελειμμένων βιομηχανικών/ βιοτεχνικών/ επαγγελματικών ζωνών, η άμεση αντιμετώπιση των κοινωνικών συνεπειών της κρίσης, με την αναζωογόνηση των μικρομεσαίων επιχειρήσεων που δημιουργούν θέσεις απασχόλησης και την ανασυγκρότηση των κοινωνικών υποδομών, η προώθηση της σύνδεσης καινοτομίας και επιχειρηματικότητας στο αστικό περιβάλλον, με αιχμή την στρατηγική της έξυπνης εξειδίκευσης. Οι ειδικές προκλήσεις αφορούν στην <ul style="list-style-type: none"> • Προστασία και ανάδειξη του αστικού και πολιτιστικού περιβάλλοντος • Προώθηση των βιώσιμων μεταφορών στον αστικό χώρο • Προώθηση της κοινωνικής ένταξης και καταπολέμησης της φτώχειας • Ενίσχυση της απασχόλησης και αναζωογόνηση της τοπικής οικονομίας • Προώθηση καινοτομίας για το αστικό περιβάλλον, τον τουρισμό και τον πολιτισμό 	X	X	X			X	X	X															
13. ΚΡΗΤΗΣ	Η Περιφέρεια έχει πληθυσμό κατά 46,8% αστικό, διαθέτει 8 οικισμούς πληθυσμού άνω των 10.000 κατοίκων. Οι κύριες προκλήσεις για τη Βιώσιμη Αστική Ανάπτυξη (ΒΑΑ), είναι α) η αποκατάσταση του οικονομικού ιστού β) η αντιστροφή της περιβαλλοντικής υποβάθμισης, γ) η αντιμετώπιση των κοινωνικών		X	X	X	X	X	X		X														
	Οι κύριες προκλήσεις για τις ΟΕΕ, είναι: <ul style="list-style-type: none"> • η προώθηση της ανταγωνιστικότητας, καινοτομίας και επιχειρηματικότητας, με βάση τις τοπικές ανάγκες και δυνατότητες των περιοχών εφαρμογής και τις προτεραιότητες της RISCrete 												X		X	X	X	X					9a	10a

Αποτίμηση της εφαρμογής των Χωρικών Εργαλείων στην Ελλάδα στην προγραμματική περίοδο 2014-2020
2^ο & 3^ο Παραδοτέο «Αποτίμηση του σχεδιασμού και της διακυβέρνησης» & «Αποτίμηση της Υλοποίησης»

	ΟΧΕ – ΒΑΑ										ΟΧΕ																
	ΘΣ1	ΘΣ2	ΘΣ3	ΘΣ4	ΘΣ5	ΘΣ6	ΘΣ7	ΘΣ8	ΘΣ9	ΘΣ10	ΘΣ1	ΘΣ2	ΘΣ3	ΘΣ4	ΘΣ5	ΘΣ6	ΘΣ7	ΘΣ8	ΘΣ9	ΘΣ10							
<p>συνεπειών της κρίσης. Οι ειδικές προκλήσεις στα σημαντικά αστικά κέντρα είναι:</p> <ul style="list-style-type: none"> • η ολοκληρωμένη και στοχευμένη παρέμβαση για οικονομική αναζωογόνηση των αστικών κέντρων με στοιχεία «Εξυπνης Εξειδίκευσης» • αντιστροφή της κοινωνικής υποβάθμισης για ευάλωτες ομάδες πληθυσμού • αντιμετώπιση της περιβαλλοντικής υποβάθμισης του αστικού χώρου και των επιπτώσεων της κλιματικής αλλαγής • αναβάθμιση και ανάπτυξη τόσο του αστικού πυρήνα όσο και της περιφερειακής ζώνης, των περιμετρικών περιοχών και των άμεσα επηρεαζόμενων περιοχών υπαίθρου <p>Εφαρμόζονται οι αρχές που προδιαγράφονται στο ΣΕΣ, για τον προσδιορισμό αρχικά των επιλέξιμων αστικών κέντρων εφαρμογής ΒΑΑ:</p> <ul style="list-style-type: none"> • 2 ΒΑΑ, γιατί σύμφωνα με την απογραφή του 2011, ο αστικός πληθυσμός της Περιφέρειας, δεν ξεπερνά το 50% (289.062 άτομα, ποσοστό 46,8% επί του συνολικού πληθυσμού) • 2 αστικά κέντρα, έχουν λειτουργική περιοχή, με πληθυσμό άνω των 70.000 κατοίκων/ στο Δήμο Ηρακλείου, ο αστικός πληθυσμός ανέρχεται σε 140.730 κατοίκους (80,9% του συνολικού πληθυσμού) / στο Δήμο Χανίων, ο αστικός πληθυσμός ανέρχεται σε 53.910 κατοίκους, με άμεσα επηρεαζόμενο ημιαστικό πληθυσμό 41.844 κατοίκους, που αθροίζουν σε 95.754 κατοίκους (88,1% του συνολικού πληθυσμού). 											<ul style="list-style-type: none"> • η εξισορρόπηση των ενδοπεριφερειακών ανισοτήτων αναφορικά με την ανοργάνωτη αστική διάχυση και τις ειδικές προκλήσεις γειτνίασης του αγροτικού με τον αστικό χώρο ή και την Υπερσυγκέντρωση οικονομικών δραστηριοτήτων σε ζώνες που γειτνιάζουν με περιοχές, με αυξημένες ανάγκες προστασίας του φυσικού περιβάλλοντος • η ανάσχεση στην καταλληλότερη χωρική κλίμακα των επιπτώσεων της κλιματικής αλλαγής, της προστασίας ευαίσθητων προστατευόμενων περιοχών αλλά και της ορθολογικής διαχείρισης των φυσικών πόρων • η διάχυση των ωφελειών και των αναπτυξιακών προοπτικών, που δημιουργούνται από μεγάλα έργα υποδομών ή και ιδιαίτερα ανεπτυγμένους, αλλά εντοπισμένους χωρικά, πόλους ανάπτυξης <p>Επιλέγεται η εφαρμογή, των ολοκληρωμένων χωρικών επενδύσεων (ΟΕΕ) σε υποπεριφερειακές περιοχές, με πρωτοβουλία του σχεδιασμού από την Περιφέρεια, που εξασφαλίζουν τις απαραίτητες προϋποθέσεις για την παραγωγική ανασυγκρότηση, με στοιχεία «Εξυπνης Εξειδίκευσης» και τη δημιουργία νέων θέσεων απασχόλησης και μπορεί να είναι ενδεικτικά οι περιοχές:</p> <ul style="list-style-type: none"> • στις οποίες χωροθετούνται σημαντικοί πόλοι έλξης επισκεπτών με ιδιαίτερη πολιτιστική ή/και τοπιογραφική ταυτότητα διαχρονικής αξίας, όπως μνημεία αρχαιολογικοί χώροι, παραδοσιακοί οικισμοί, ζώνες NATURA 2000, περιοχές ιδιαίτερου φυσικού κάλλους, παράλιες ζώνες, κλπ. • με αυξημένες ανάγκες προστασίας του περιβάλλοντος και αντιμετώπισης των επιπτώσεων της κλιματικής αλλαγής, οργάνωσης του χώρου και των χρήσεων γης. πχ θύλακες ανεπτυγμένους τουριστικά που δέχονται ισχυρές πιέσεις με εμφανή τα σημεία υποβάθμισης, οι οποίοι θα πρέπει να επιχειρήσουν την ανασυγκρότησή τους με όρους αειφορίας. • με σημαντικά περιθώρια ανάπτυξης παραγωγικών δραστηριοτήτων σε τομείς που συνάδουν με τις προτεραιότητες που θέτει η στρατηγική έξυπνης εξειδίκευσης (εναλλακτικές μορφές τουρισμού, επενδύσεις που προάγουν την Κρητική Διατροφή κλπ). • σε χωρική ή/και λειτουργική γειτνίαση με μεγάλα έργα υποδομών που διαμορφώνουν νέες αναπτυξιακές προοπτικές προς την κατεύθυνση της ισόρροπης περιφερειακής ανάπτυξης ,αλλά παράλληλα απαιτούν διαχείριση 																

Πίνακας 2.1.2.Π.β : Τυπολογία εδαφικών περιοχών εφαρμογής των υλοποιούμενων ΟΧΕ, ΟΧΕ – ΒΑΑ και χρηματοδοτικό μείγμα

ΠΕΡΙΦΕΡΕΙΑ	ΤΙΤΛΟΣ ΣΤΡΑΤΗΓΙΚΗΣ	ΤΥΠΟΣ ΠΑΡΕΜΒΑΣΗΣ	ΑΣΤΙΚΑ ΚΕΝΤΡΑ / ΠΟΛΙΟ-ΚΟΜΒΟΙ	ΚΕΝΤΡΙΚΟΣ ΣΤΟΧΟΣ ΤΗΣ ΣΤΡΑΤΗΓΙΚΗΣ	1b	2b	2c	3a	3c	3d	4c	4e	5a	5b	6a	6b	6c	6d	6e	6g	7a	7b	7c	9a	9b	10a	8i	8iii	8v	9i	9ii	9iii	9iv	9v	9vi	ΤΥΠΟΛΟΓΙΑ
1. ΑΝΑΤΟΛΙΚΗΣ ΜΑΚΕΔΟΝΙΑΣ ΘΡΑΚΗΣ	Αλεξανδρούπολη «Ελκυστική Πόλη»	ΟΧΕ - ΒΑΑ	Αλεξανδρούπολη	Στρατηγικός Στόχος είναι η υποστήριξη του αστικού τουρισμού, και δευτερογενώς και άλλων μορφών τουρισμού άμεσα συνδεδεμένων με το δήμο και την περιφέρεια μέσω της βελτίωσης της εικόνας και λειτουργίας της πόλης. Βασίζεται σε δράσεις κυρίως άμεσης απόδοσης. Το όραμα είναι η ενίσχυση της τοπικής οικονομίας μέσω της ενίσχυσης της τουριστικής επισκεψιμότητας με τη δημιουργία μίας πόλης Φιλικής, Φιλόξενης, Ανταγωνιστικής με Καινοτόμο Χαρακτήρα, βασισμένη στην αρχή της μη διάκρισης με βάση και τις «προκλήσεις» για την εφαρμογή αναπτυξιακών στρατηγικών συγκεκριμένων αστικών περιοχών που διακρίνονται από σημαντικές αναπτυξιακές δυνατότητες οι οποίες μπορούν να αξιοποιηθούν και να μεγιστοποιηθούν με βάση ένα ολοκληρωμένο αναπτυξιακό σχέδιο.			X												X																	Ισχυρό αστικό κέντρο με προοπτικές αναζωογόνησης μέσω σχεδιασμένης αξιοποίησης τοπικού κεφαλαίου
1. ΑΝΑΤΟΛΙΚΗΣ ΜΑΚΕΔΟΝΙΑΣ ΘΡΑΚΗΣ	Ολοκληρωμένη Χωρική Επέκταση Πολιτιστικής Διαδρομής Εγνατίας Οδού	ΟΧΕ	Φίλιπποι, Δράμα, Καβάλα, Θάσος, Ξάνθη, Άβδηρα, Κομοτηνή, Αλεξανδρούπολη, Βόρειος Έβρος (Διδυμότειχο-Σουφλί-Ορεστιάδα), Σαμοθράκη	Στρατηγικός Στόχος είναι να δημιουργηθεί ένα ολοκληρωμένο πλέγμα τουριστικών προορισμών με παρεμβάσεις σε σημαντικούς πόρους πολιτιστικής κληρονομιάς, σε αστικά κέντρα και σε πόλους τουριστικής ανάπτυξης και να διαμορφωθεί ένα τουριστικό δίκτυο (πλέγμα), συνοδευόμενο από τις αναγκαίες παρεμβάσεις προσβασιμότητας, βελτίωσης χωρικού σχεδιασμού και, κυρίως, ολοκλήρωσης της αλυσίδας αξίας του τομέα τουρισμού – πολιτισμός και στην ανάδειξη της σε διακριτό, διεθνούς εμβέλειας τουριστικό προορισμό αριστείας			X			X							X																			Δίκτυο περιοχών με δυνατότητες αξιοποίησης ιστορικού- πολιτιστικού και φυσικού κεφαλαίου
1. ΑΝΑΤΟΛΙΚΗΣ ΜΑΚΕΔΟΝΙΑΣ ΘΡΑΚΗΣ	Στρατηγική Βιώσιμης Αστικής Ανάπτυξης Δήμου Δράμας	ΟΧΕ - ΒΑΑ	Δράμα	Η στρατηγική συνοψίζεται στην προώθηση ενός νέου παραγωγικού προτύπου αστικής οικονομίας στην πόλη της Δράμας. Το όραμα της είναι: «Η πολυεπίπεδη και πολυθεματική αναδιάταξη και ενδυνάμωση των υποδομών, της οικονομίας, του περιβάλλοντος και των αστικών και κοινωνικών λειτουργιών του κεντρικού αναπτυξιακού και λειτουργικού πυρήνα της πόλης της Δράμας, αλλά και της ευρύτερης περιοχής, ώστε, ενδυναμωμένα, να συνεχίσει να λειτουργεί ως κεντρομόλος, αλλά συγχρόνως και διαχυτικός πόλος ανάπτυξης της Π.Ε. Δράμας, αναπτύσσοντας περαιτέρω την ελκυστικότητά του ως τόπου συγκέντρωσης δυναμικών και βιώσιμων οικονομικών δραστηριοτήτων, σημείου συνάντησης του τουρισμού και του πολιτισμού, καθώς και χώρου ποιοτικής διαβίωσης των κατοίκων του, με κοινωνική συνοχή και αειφορικό περιβάλλον».			X	X											X																	Ισχυρό αστικό κέντρο με προοπτικές αναζωογόνησης μέσω σχεδιασμένης αξιοποίησης τοπικού κεφαλαίου
1. ΑΝΑΤΟΛΙΚΗΣ ΜΑΚΕΔΟΝΙΑΣ ΘΡΑΚΗΣ	«Καβάλα 2023: Δημιουργική πόλη – τουριστικός προορισμός αριστείας»	ΟΧΕ - ΒΑΑ	Καβάλα	Στρατηγικός Στόχος είναι: «Βελτίωση της ελκυστικότητας της περιοχής παρέμβασης». Οι κύριοι στόχοι είναι: 1. Αναβάθμιση και ανάδειξη των πολιτιστικών πόρων της περιοχής 2. Βελτίωση των υποδομών προσβασιμότητας και πληροφόρησης 3. Ενίσχυση της επιχειρηματικότητας στους τομείς Τουρισμού-Πολιτισμού και Δημιουργικών Βιομηχανιών 4. Ενεργειακή αναβάθμιση υποδομών 5. Άρση των ανισοτήτων και του αποκλεισμού των ευάλωτων κοινωνικά ομάδων με έμφαση στα ΑμεΑ			X				X								X																	Ισχυρό αστικό κέντρο με προοπτικές αναζωογόνησης μέσω σχεδιασμένης αξιοποίησης τοπικού κεφαλαίου

Αποτίμηση της εφαρμογής των Χωρικών Εργαλείων στην Ελλάδα στην προγραμματική περίοδο 2014-2020
2^ο & 3^ο Παραδοτέο «Αποτίμηση του σχεδιασμού και της διακυβέρνησης» & «Αποτίμηση της Υλοποίησης»

ΠΕΡΙΦΕΡΕΙΑ	ΤΙΤΛΟΣ ΣΤΡΑΤΗΓΙΚΗΣ	ΤΥΠΟΣ ΠΑΡΕΜΒΑΣΗΣ	ΑΣΤΙΚΑ ΚΕΝΤΡΑ / ΠΟΛΙΟ-ΚΟΙΜΒΟΙ	ΚΕΝΤΡΙΚΟΣ ΣΤΟΧΟΣ ΤΗΣ ΣΤΡΑΤΗΓΙΚΗΣ	1b	2b	2c	3a	3c	3d	4c	4e	5a	5b	6a	6b	6c	6d	6e	6g	7a	7b	7c	9a	9b	10a	8i	8iii	8v	9i	9ii	9iii	9iv	9v	9vi	ΤΥΠΟΛΟΓΙΑ
2. ΚΕΝΤΡΙΚΗΣ ΜΑΚΕΔΟΝΙΑΣ	Στρατηγική Βιώσιμης Αστικής Ανάπτυξης της Μητροπολιτικής Ενότητας Θεσσαλονίκης	OXE - BAA	Αμπελόκηποι-Μενεμένη, Θεσσαλονίκη, Καλαμαριά, Κορδελιό – Ευόσμος, Νεάπολη – Συκεές, Παύλος Μελάς	Στρατηγικοί Στόχοι είναι: 1. αντιμετώπιση της πρόκλησης της οικονομικής κρίσης και στην αποκατάσταση του οικονομικού ιστού της πόλης μέσω ενός πυρήνα ανταγωνιστικών, καινοτόμων και ανθεκτικών επιχειρήσεων 2. παροχή ενός καλύτερου, βιώσιμου περιβάλλοντος ζωής και εργασίας στους κατοίκους της, ιδίως στις πιο υποβαθμισμένες περιοχές και στις πιο ευάλωτες κοινωνικές και δημογραφικές ομάδες 3.ενίσχυση της κοινωνικής συνοχής μέσα και από τη βελτίωση και εμπλουτισμό των δομών και παρεχόμενων υπηρεσιών 4. καλύτερη διακυβέρνηση, ενσωματώνοντας πρωτοβουλίες κατοίκων και φορέων, κινητοποιώντας ιδιωτικούς πόρους και αξιοποιώντας τους δημόσιους με αποτελεσματικότητα και αποδοτικότητα, για να υλοποιήσει τους προηγούμενους τρεις στρατηγικούς στόχους. Άξονες Στρατηγικής: 1. Θεσσαλονίκη ανταγωνιστική και καινοτόμα 2. Θεσσαλονίκη συνεκτική 3. Θεσσαλονίκη πράσινη και ανθεκτική 4. Θεσσαλονίκη αποτελεσματική			X					X	X				X	X								X		X	X	X		X	X			Αστικές περιοχές με περιβαλλοντικές και κλιματικές προκλήσεις που επιδιώκουν ενίσχυση της ανάπτυξης του τοπικού κεφαλαίου σε όρους οικονομικούς, κοινωνικούς & περιβαλλοντικούς
2. ΚΕΝΤΡΙΚΗΣ ΜΑΚΕΔΟΝΙΑΣ	Στρατηγική Βιώσιμης Αστικής Ανάπτυξης Δήμου Βέροιας	OXE - BAA	Βέροια	Άξονες Στρατηγικής είναι: 1. Ανάδειξη του οικοπολιτιστικού αποθέματος ως αναπτυξιακού τουριστικού πόρου για την πόλη 2. Βιώσιμη αστική κινητικότητα, προσβασιμότητα για όλους 3. Στήριξη της τοπικής επιχειρηματικότητας, προώθηση της απασχόλησης 4. Προστασία, υποστήριξη και ένταξη ευάλωτων και ευπαθών ομάδων			X					X					X	X									X				X	X			Αστικές περιοχές με περιβαλλοντικές και κλιματικές προκλήσεις που επιδιώκουν ενίσχυση της ανάπτυξης του τοπικού κεφαλαίου σε όρους οικονομικούς, κοινωνικούς & περιβαλλοντικούς	
2. ΚΕΝΤΡΙΚΗΣ ΜΑΚΕΔΟΝΙΑΣ	Στρατηγική Βιώσιμης Αστικής Ανάπτυξης για την πόλη των Γιαννιτσών του Δήμου Πέλλας	OXE - BAA	Γιαννιτσά	Στρατηγικοί Στόχοι είναι: 1. Βελτίωση της ανταγωνιστικότητας της τοπικής οικονομίας και αξιοποίηση ΤΠΕ 2. Αναζωογόνηση της λειτουργικότητας κεντρικών περιοχών και βελτίωση ποιότητας αστικού περιβάλλοντος 3. Προώθηση της απασχόλησης και αντιμετώπιση συνεπειών οικονομικής κρίσης			X										X	X									X	X	X		X	X			Αστικές περιοχές με περιβαλλοντικές και κλιματικές προκλήσεις που επιδιώκουν ενίσχυση της ανάπτυξης του τοπικού κεφαλαίου σε όρους οικονομικούς, κοινωνικούς & περιβαλλοντικούς	
2. ΚΕΝΤΡΙΚΗΣ ΜΑΚΕΔΟΝΙΑΣ	«Έδεσσα- Αστική αναζωογόνηση»	OXE - BAA	Έδεσσα	Άξονες Στρατηγικής είναι: 1. Ανάδειξη, διασύνδεση και δικτύωση των αξιόλογων στοιχείων φυσικής και πολιτιστικής κληρονομιάς της πόλης της Έδεσσας 2. Προσαρμογή στην κλιματική αλλαγή 3. Διασύνδεση των τομέων της οικονομίας και ενίσχυση της επιχειρηματικότητας 4. Στήριξη κοινωνικής συνοχής και αλληλεγγύης στην Έδεσσα			X					X					X	X									X	X	X		X	X			Αστικές περιοχές με περιβαλλοντικές και κλιματικές προκλήσεις που επιδιώκουν ενίσχυση της ανάπτυξης του τοπικού κεφαλαίου σε όρους οικονομικούς, κοινωνικούς & περιβαλλοντικούς	
2. ΚΕΝΤΡΙΚΗΣ ΜΑΚΕΔΟΝΙΑΣ	Στρατηγική Βιώσιμης Αστικής Ανάπτυξης Δήμου Κατερίνης	OXE - BAA	Κατερίνη	Στρατηγικός Στόχος είναι η ισόρροπη εξυπηρέτηση όλων εκείνων των παραμέτρων που καθορίζουν την κοινωνική ευημερία σε αρμονία με το φυσικό περιβάλλον στο πλαίσιο μιας «κυκλικής οικονομίας» και «βιώσιμης αυτοτροφοδοτούμενης ανάπτυξης». Άξονες Στρατηγικής είναι : 1 Αναζωογόνηση – Εξειδίκευση τοπικής οικονομίας 2 Αναβάθμιση χαρακτηριστικών αστικού περιβάλλοντος και λειτουργίας αστικού χώρου 3 Ενίσχυση απασχόλησης και κοινωνικής συνοχής			X												X								X	X	X		X	X			Αστικές περιοχές με περιβαλλοντικές και κλιματικές προκλήσεις που επιδιώκουν ενίσχυση της ανάπτυξης του τοπικού κεφαλαίου σε όρους οικονομικούς, κοινωνικούς & περιβαλλοντικούς	

Αποτίμηση της εφαρμογής των Χωρικών Εργαλείων στην Ελλάδα στην προγραμματική περίοδο 2014-2020
2^ο & 3^ο Παραδοτέο «Αποτίμηση του σχεδιασμού και της διακυβέρνησης» & «Αποτίμηση της Υλοποίησης»

ΠΕΡΙΦΕΡΕΙΑ	ΤΙΤΛΟΣ ΣΤΡΑΤΗΓΙΚΗΣ	ΤΥΠΟΣ ΠΑΡΕΜΒΑΣΗΣ	ΑΣΤΙΚΑ ΚΕΝΤΡΑ / ΠΟΛΙ-ΚΟΜΒΟΙ	ΚΕΝΤΡΙΚΟΣ ΣΤΟΧΟΣ ΤΗΣ ΣΤΡΑΤΗΓΙΚΗΣ	1b	2b	2c	3a	3c	3d	4c	4e	5a	5b	6a	6b	6c	6d	6e	6g	7a	7b	7c	9a	9b	10a	8i	8iii	8v	9i	9ii	9iii	9iv	9v	9vi	ΤΥΠΟΛΟΓΙΑ
2. ΚΕΝΤΡΙΚΗΣ ΜΑΚΕΔΟΝΙΑΣ	Στρατηγική Βιώσιμης Αστικής Ανάπτυξης Δήμου Νάουσας, Ηρωικής Πόλεως Νάουσας	OXE - BAA	Νάουσα	Άξονες Στρατηγικής είναι: 1. Αντιμετώπιση των οικονομικών προκλήσεων (αποβιομηχάνιση, ανεργία), 2. Αντιμετώπιση των περιβαλλοντικών προκλήσεων (αέριοι ρύποι, έλλειψη πρασίνου, αισθητική υποβάθμιση) 3. Αντιμετώπιση των κοινωνικών προκλήσεων (κοινωνικός αποκλεισμός ΑμεΑ)			X				X						X	X										X	X	X						Αστικές περιοχές με περιβαλλοντικές και κλιματικές προκλήσεις που επιδιώκουν ενίσχυση της ανάπτυξης του τοπικού κεφαλαίου σε όρους οικονομικούς, κοινωνικούς & περιβαλλοντικούς
2. ΚΕΝΤΡΙΚΗΣ ΜΑΚΕΔΟΝΙΑΣ	Στρατηγική Βιώσιμης Αστικής Ανάπτυξης Δήμου Σερρών	OXE - BAA	Σέρρες	Επικεντρώνεται σε δύο Στρατηγικές Επιλογές: Α. Αξιοποίηση των συγκριτικών πλεονεκτημάτων της γεωγραφικής θέσης του αστικού κέντρου, της παραγωγικής βάσης, των τοπικών προϊόντων, και των εκπαιδευτικών ιδρυμάτων ως επίκεντρο διασύνδεσης με την βαλκανική ενδοχώρα, την εξωστρέφεια, τον τουρισμό και την υπόλοιπη τοπική οικονομία. Β. Αξιοποίηση του Εμπορικού και Διοικητικού Κέντρου ως χωρικού επίκεντρου επένδυσης και καθοδήγησης της διατηρήσιμης και χωρίς αποκλεισμούς ανάπτυξης.			X				X						X	X										X	X	X	X	X				Ισχυρό αστικό κέντρο με προοπτικές αναζωογόνησης μέσω σχεδιασμένης αξιοποίησης τοπικού κεφαλαίου
3. ΔΥΤΙΚΗΣ ΜΑΚΕΔΟΝΙΑΣ	«Η Πόλη κινείται... κάνουμε μαζί το επόμενο βήμα!»	OXE - BAA	Κοζάνη	Το όραμα είναι "Μία περιοχή βιώσιμη, πράσινη και φιλική προς τους κατοίκους και τις ανάγκες των επιχειρήσεων που θα συμβάλει στην οικονομική ανάπτυξη και την κοινωνική συνοχή της πόλης" και επικεντρώνεται σε δύο Στρατηγικούς Στόχους: 1. Αναμόρφωση και αναβάθμιση του εμπορικού κέντρου της πόλης 2. Επέκταση και εμπλουτισμός του με νέες χρήσεις/εξυπηρετήσεις για τη διάχυση των ωφελειών			X	X										X				X						X								Ισχυρό αστικό κέντρο με προοπτικές αναζωογόνησης μέσω σχεδιασμένης αξιοποίησης τοπικού κεφαλαίου
3. ΔΥΤΙΚΗΣ ΜΑΚΕΔΟΝΙΑΣ	ΓΡΕΒΕΝΑ 2020	OXE - BAA	Γρεβενά	Το όραμα είναι μια πόλη τουριστικού προορισμού, προσανατολισμένη σημειακά σε χαρακτήρα και ειδικές δράσεις γαστρονομίας, με επίκεντρο το συγκριτικό της πλεονέκτημα: τα παραγόμενα Μανιτάρια της ευρύτερης περιοχής σε συνδυασμό με τα βιολογικά τυροκομικά, όπως και σε δράσεις ειδικού αγροτουρισμού – πολιτισμού (με αφετηρία πλέον και την πόλη, εκτός των ορεινών Γρεβενών). Στρατηγικοί Στόχοι είναι: 1. Ισόρροπη βιώσιμη ανάπτυξη των Γρεβενών, άρση των αδυναμιών και των διαρθρωτικών της προβλημάτων, ανάδειξη του Δήμου σε μεταφορικό κόμβο και τουριστικό προορισμό κ.ά. 2. Αειφόρος αξιοποίηση των συγκριτικών πλεονεκτημάτων του Δήμου και μετατροπή τους σε ανταγωνιστικά πλεονεκτήματα, με έμφαση στην ποιότητα, τη γνώση – καινοτομία, την εξωστρέφεια την προστασία και την ορθολογική διαχείριση των φυσικών και πολιτιστικών πόρων και στο σεβασμό στην πλούσια πολιτιστική και πολιτισμική κληρονομιά. 3. Ενίσχυση της ανταγωνιστικότητας του Δήμου, επενδύοντας στο ανθρώπινο κεφάλαιο και σε καινοτομικές προσεγγίσεις.			X	X			X								X				X					X								Ισχυρό αστικό κέντρο με προοπτικές αναζωογόνησης μέσω σχεδιασμένης αξιοποίησης τοπικού κεφαλαίου
3. ΔΥΤΙΚΗΣ ΜΑΚΕΔΟΝΙΑΣ	«Εδώ ζούμε ... Καλύτερα»	OXE - BAA	Πτολεμαΐδα	Στρατηγικός Στόχος είναι η δημιουργία μιας σύγχρονης, ελκυστικής, ανθεκτικής και ευημερούσας Πτολεμαΐδας που θα ανταποκρίνεται στις ανάγκες, στις προσδοκίες και στις εξυπηρετήσεις των πολιτών στο πλαίσιο μιας λειτουργικής πόλης. Στρατηγικοί Στόχοι είναι : 1. Ενδυνάμωση και ισχυροποίηση του παραγωγικού περιβάλλοντος 2. Αντιμετώπιση της ανεργίας, του κοινωνικού αποκλεισμού και της ανισότητας 3. Αναβάθμιση φυσικού και οικιστικού περιβάλλοντος 4. Βελτίωση της προσβασιμότητας και της προσπελασιμότητας της πόλης 5. Ενσωμάτωση νέων τεχνολογιών στην καθημερινή ζωή των πολιτών			X	X									X	X				X		X				X								Αστικές περιοχές με περιβαλλοντικές και κλιματικές προκλήσεις που επιδιώκουν ενίσχυση της ανάπτυξης του τοπικού κεφαλαίου σε όρους οικονομικούς, κοινωνικούς & περιβαλλοντικούς
3. ΔΥΤΙΚΗΣ ΜΑΚΕΔΟΝΙΑΣ	«Ευρωπαϊκή Πόλη να Ζεις και να Επισκεφτείς»	OXE - BAA	Καστοριά	Στρατηγικός Στόχος είναι η ολοκληρωμένη, πολυλειτουργική και στοχευμένη ενίσχυση της Ανταγωνιστικότητας. Άξονες Προτεραιότητας είναι: 1. Ανάδειξη, Αξιοποίηση και Προστασία Φυσικού Περιβάλλοντος, Πολιτιστικού Αποθέματος 2. Ενίσχυση της Κοινωνικής και Οικονομικής Συνοχής - Ηλεκτρονική Διακυβέρνηση 3. Βελτίωση Αστικής Λειτουργικότητας - Ορθολογική Χρήση Φυσικών Πόρων			X	X			X							X	X			X		X				X								Ισχυρό αστικό κέντρο με προοπτικές αναζωογόνησης μέσω σχεδιασμένης αξιοποίησης τοπικού κεφαλαίου

Αποτίμηση της εφαρμογής των Χωρικών Εργαλείων στην Ελλάδα στην προγραμματική περίοδο 2014-2020
2^ο & 3^ο Παραδοτέο «Αποτίμηση του σχεδιασμού και της διακυβέρνησης» & «Αποτίμηση της Υλοποίησης»

ΠΕΡΙΦΕΡΕΙΑ	ΤΙΤΛΟΣ ΣΤΡΑΤΗΓΙΚΗΣ	ΤΥΠΟΣ ΠΑΡΕΜΒΑΣΗΣ	ΑΣΤΙΚΑ ΚΕΝΤΡΑ / ΠΟΛΟΙ-ΚΟΙΜΒΟΙ	ΚΕΝΤΡΙΚΟΣ ΣΤΟΧΟΣ ΤΗΣ ΣΤΡΑΤΗΓΙΚΗΣ	1b	2b	2c	3a	3c	3d	4c	4e	5a	5b	6a	6b	6c	6d	6e	6g	7a	7b	7c	9a	9b	10a	8i	8iii	8v	9i	9ii	9iii	9iv	9v	9vi	ΤΥΠΟΛΟΓΙΑ	
3. ΔΥΤΙΚΗΣ ΜΑΚΕΔΟΝΙΑΣ	ΒΙΩΣΙΜΗ ΠΟΛΗ, ΠΥΛΗ ΠΟΛΙΤΙΣΜΟΥ	ΟΧΕ - ΒΑΑ	Φλώρινα	Δημιουργία κατάλληλων υποδομών, εξασφάλιση συνθηκών και αξιοποίηση ευκαιριών / προκλήσεων / συγκριτικών πλεονεκτημάτων για την ισόρροπη ανάπτυξη της περιοχής παρέμβασης του Δήμου, με βιώσιμες-καινοτόμες και αποδοτικές οικονομικές δραστηριότητες, με κοινωνική συνοχή και αλληλεγγύη, με σεβασμό στον πολιτισμό και το φυσικό περιβάλλον και παράλληλα την οργάνωση των υπηρεσιών και των νομικών προσώπων, ώστε ο Δήμος Φλώρινας να συνιστά το βασικό μοχλό υποστήριξης της αναπτυξιακής προσπάθειας της περιοχής και να παρέχει υψηλού επιπέδου υπηρεσίες στους πολίτες.			X	X			X						X		X					X													Ισχυρό αστικό κέντρο με προοπτικές αναζωογόνησης μέσω σχεδιασμένης αξιοποίησης τοπικού κεφαλαίου
3. ΔΥΤΙΚΗΣ ΜΑΚΕΔΟΝΙΑΣ	ΟΧΕ Αξιοποίησης Λιμνών Δυτικής Μακεδονίας	ΟΧΕ	Μεγάλη και Μικρή Πρέσπα, Λίμνες Βεγοριτίδας – Πετρών – Ζάζαρης – Χειμαδίτιδας, Λίμνη Καστοριάς, Αλιάκμονας – Λίμνη Πολυφύτου - Λίμνη Ιλαρίωνα	Το όραμα είναι: «Τα λιμναία συστήματα, τόποι βιώσιμης και ενδογενούς ανάπτυξης στη Δυτική Μακεδονία». Στρατηγικοί Στόχοι είναι: 1. Διατήρηση και Ανάδειξη του Φυσικού και Πολιτιστικού Αποθέματος 2. Ενίσχυση της παραγωγικής βάσης των λιμναίων περιοχών μέσω της αξιοποίησης των συγκριτικών πλεονεκτημάτων των περιοχών 3. Βελτίωση διασύνδεσης, πρόσβασης και οργάνωσης υποδομών και υπηρεσιών			X	X		X	X			X		X	X						X														Δίκτυο περιοχών με δυνατότητες αξιοποίησης ιστορικού- πολιτιστικού και φυσικού κεφαλαίου
4. ΗΠΕΙΡΟΥ	Στρατηγικό Σχέδιο για τη Βιώσιμη Αστική Ανάπτυξη Δήμου Ιωαννίνων	ΟΧΕ - ΒΑΑ	Ιωάννινα	Όραμα είναι «Ανάδειξη των Ιωαννίνων ως ανοιχτής λειτουργικής πόλης ευρωπαϊκής αναγνωρισιμότητας και εμβέλειας, με Ενεργειακή, Περιβαλλοντική και Κοινωνική Προστιθέμενη Αξία για τους κατοίκους, τους εργαζόμενους και τους επισκέπτες». Στρατηγικός Στόχος είναι η ευφυής και βιώσιμη αστική ανάπτυξη στη βάση των ιδιαίτερων χωρικών και κοινωνικοοικονομικών χαρακτηριστικών της.			X				X						X		X				X														Ισχυρό αστικό κέντρο με προοπτικές αναζωογόνησης μέσω σχεδιασμένης αξιοποίησης τοπικού κεφαλαίου
4. ΗΠΕΙΡΟΥ	ΠΟΛΙΤΙΣΤΙΚΗ ΔΙΑΔΡΟΜΗ ΣΤΑ ΑΡΧΑΙΑ ΘΕΑΤΡΑ ΤΗΣ ΗΠΕΙΡΟΥ	ΟΧΕ	Πέντε αρχαία θέατρα (Δωδώνη, Νικόπολη, Αμβρακία, Κασσώπη, Γιτάνες) της Ηπείρου σε τέσσερις δήμους: Αρταίων (Αμβρακία), Πρέβεζας (Νικόπολη και Κασσώπη), Φιλιππιάδων (Γίτανα) και Δωδώνης	Στρατηγικός Στόχος είναι η έξυπνη και βιώσιμη ανάπτυξη για όλους μέσω της δημιουργίας ενός εξειδικευμένου και επώνυμου προϊόντος πολιτιστικού τουρισμού και η οργάνωση συγκροτημένης «βιωματικής» εξερεύνησης στους βασικότερους αρχαιολογικούς χώρους της Ηπείρου μέσα από ένα συνολικό πλέγμα δράσεων (βελτίωση υποδομών, παρεμβάσεις προσβασιμότητας, και, κυρίως, ολοκλήρωσης της αλυσίδας αξίας του τομέα τουρισμός – πολιτισμός – αγροδιατροφή). Εφαρμόζονται στοχευμένες παρεμβάσεις σε τρία διακριτά και ιεραρχημένα επίπεδα: 1. εντός των αρχαιολογικών χώρων 2. σε επιχειρήσεις του τουριστικού και του αγροδιατροφικού τομέα που δραστηριοποιούνται στην περιοχή 3. για την βελτίωση των υποδομών προσβασιμότητας των αρχαιολογικών χώρων				X										X					X													Δίκτυο περιοχών με δυνατότητες αξιοποίησης ιστορικού- πολιτιστικού και φυσικού κεφαλαίου	
5. ΘΕΣΣΑΛΙΑΣ	«Η Πόλη στο Προσκήνιο»	ΟΧΕ - ΒΑΑ	Λάρισα	Στρατηγικός στόχος είναι: ο επαναπροσδιορισμός της περιοχής παρέμβασης ως κεντρικής περιοχής του αστικού κέντρου της πόλης: 1. Με αναβαθμισμένη την εικόνα του αστικού της περιβάλλοντος, με έμφαση στη βιώσιμη αστική κινητικότητα 2. Με σεβασμό της ιστορίας και του πολιτισμού της, καθώς και των καλλιτεχνικών και δημιουργικών φορέων της πόλης 3. Με σεβασμό στα δικαιώματα των κατοίκων και των επισκεπτών της 4. Με κοινωνική συνοχή και ευκαιρίες ένταξης στην κοινωνική και οικονομική ζωή της πόλης των ευάλωτων ομάδων του πληθυσμού 5. Με δυνατότητες ενθάρρυνσης της ανάπτυξης και επιχειρηματικότητας, της καινοτομίας και της ανταγωνιστικότητας στην δημιουργική και πολιτιστική βιομηχανία, στην καλλιτεχνική δημιουργία και στην κοινωνική επιχειρηματικότητα					X			X							X					X													Αστικές περιοχές με περιβαλλοντικές και κλιματικές προκλήσεις που επιδιώκουν ενίσχυση της ανάπτυξης του τοπικού κεφαλαίου σε όρους οικονομικούς, κοινωνικούς & περιβαλλοντικούς

Αποτίμηση της εφαρμογής των Χωρικών Εργαλείων στην Ελλάδα στην προγραμματική περίοδο 2014-2020
2^ο & 3^ο Παραδοτέο «Αποτίμηση του σχεδιασμού και της διακυβέρνησης» & «Αποτίμηση της Υλοποίησης»

ΠΕΡΙΦΕΡΕΙΑ	ΤΙΤΛΟΣ ΣΤΡΑΤΗΓΙΚΗΣ	ΤΥΠΟΣ ΠΑΡΕΜΒΑΣΗΣ	ΑΣΤΙΚΑ ΚΕΝΤΡΑ / ΠΟΛΙ-ΚΟΙΜΒΟΙ	ΚΕΝΤΡΙΚΟΣ ΣΤΟΧΟΣ ΤΗΣ ΣΤΡΑΤΗΓΙΚΗΣ	1b	2b	2c	3a	3c	3d	4c	4e	5a	5b	6a	6b	6c	6d	6e	6g	7a	7b	7c	9a	9b	10a	8i	8iii	8v	9i	9ii	9iii	9iv	9v	9vi	ΤΥΠΟΛΟΓΙΑ	
5. ΘΕΣΣΑΛΙΑΣ	Στρατηγική Βιώσιμης Αστικής Ανάπτυξης Δήμου Βόλου	OXE - BAA	Βόλος	Το όραμα είναι: «Η αναζωογόνηση του αστικού κέντρου με την αξιοποίηση των χωρικών και λειτουργικών του συγκριτικών πλεονεκτημάτων και κύριο στόχο τη βιώσιμη και χωρίς αποκλεισμούς ανάπτυξη». Στρατηγικοί Στόχοι είναι: 1: "Αναβάθμιση της ποιότητας του αστικού περιβάλλοντος και διατήρηση και ανάδειξη της πολιτιστικής κληρονομιάς". 2: "Κοινωνική Ενδυνάμωση και ενίσχυση τις βιώσιμης οικονομικής ανάπτυξης"				X			X								X					X				X	X	X	X			X		Ισχυρό αστικό κέντρο με προοπτικές αναζωογόνησης μέσω σχεδιασμένης αξιοποίησης τοπικού κεφαλαίου	
5. ΘΕΣΣΑΛΙΑΣ	«Καρδίτσα, πόλη να ζεις»	OXE - BAA	Καρδίτσα	Το όραμα είναι: «Η ενεργή συμμετοχή των φορέων και πολιτών στο Σχέδιο Βιώσιμης Αστικής Ανάπτυξης της Καρδίτσας για την εισαγωγή καινοτομιών, την ενδυνάμωση δομών, την ανάπτυξη συνεργασιών και την αλλαγή νοοτροπιών στην πόλη μας, με στόχο την εξασφάλιση βασικών προϋποθέσεων ποιότητας ζωής και την αξιοποίηση όλων των τοπικών πόρων προς ένα βιώσιμο, ανταγωνιστικό και χωρίς αποκλεισμούς μοντέλο τοπικής ανάπτυξης». Στρατηγικοί Στόχοι είναι: 1) Βελτίωση ελκυστικότητας αστικού ιστού, προβολή συγκριτικών πλεονεκτημάτων και ανάδειξη της ιδιαίτερης πολιτιστικής και περιβαλλοντικής ταυτότητας της πόλης 2) Αποδοτική χρήση τοπικών πόρων και δράσεις προσαρμογής στην κλιματική αλλαγή 3) Ανάπτυξη και βελτίωση βασικών κοινωνικών υπηρεσιών προς τον τοπικό πληθυσμό 4) Ενέργειες καταπολέμησης της φτώχειας και του κοινωνικού αποκλεισμού 5) Δημιουργία ποιοτικής και βιώσιμης απασχόλησης για ανέργους, νέους, γυναίκες και μέλη ευπαθών ομάδων πληθυσμού 6) Ενδυνάμωση επιχειρηματικότητας σε τομείς προτεραιότητας 7) Αύξηση προστιθέμενης αξίας προϊόντων και υπηρεσιών 8) Ενίσχυση εξωστρέφειας, ενσωμάτωση καινοτομίας, ανάπτυξη συνεργατικών σχημάτων, δικτύωσης και αλυσιδών αξίας προϊόντων				X			X								X					X	X			X			X	X			X		Αστικές περιοχές με περιβαλλοντικές και κλιματικές προκλήσεις που επιδιώκουν ενίσχυση της ανάπτυξης του τοπικού κεφαλαίου σε όρους οικονομικούς, κοινωνικούς & περιβαλλοντικούς
5. ΘΕΣΣΑΛΙΑΣ	«Τρίκαλα: Μια ανοιχτή πόλη-πρότυπο στις όχθες του Ληθαίου»	OXE - BAA	Τρίκαλα	Το όραμα είναι: «Τρίκαλα: Μια ανοιχτή πόλη- πρότυπο στις όχθες του Ληθαίου». Εκπροσωπεί τη βούληση ώστε τα Τρίκαλα, μετά από Έξυπνη (Smart) και Ψηφιακή (Digital) πόλη, να γίνουν και μια πόλη- πρότυπο ως προς την αστική της ανάπτυξη. Στρατηγικός Στόχος είναι: «Αναζωογόνηση του αστικού περιβάλλοντος με γνώμονα την προστασία και προβολή του φυσικού και πολιτιστικού πλούτου, ενίσχυση της απασχόλησης και της καινοτομίας και κοινωνικής επιχειρηματικότητας, προάσπιση μιας δίκαιης και ανοιχτής κοινωνίας που προστατεύει τις ευάλωτες κοινωνικές ομάδες.»				X											X								X	X			X	X			X		Ισχυρό αστικό κέντρο με προοπτικές αναζωογόνησης μέσω σχεδιασμένης αξιοποίησης τοπικού κεφαλαίου
6. ΣΤΕΡΕΑΣ ΕΛΛΑΔΑΣ	«Ολοκληρωμένο Σχέδιο Βιώσιμης Αστικής Ανάπτυξης (ΟΣΒΑΑ) για την ανάδειξη της πόλης της Λαμίας ως Διεθνώς Αναγνωρίσιμου Πολιτιστικού Προορισμού με αξιοποίηση της Ολοκληρωμένης Χωρικής Επέμβασης (OXE)»	OXE - BAA	Λαμία	Το όραμα είναι η ανάδειξη της Λαμίας ως Διεθνώς Αναγνωρίσιμου Πολιτιστικού Προορισμού. Στρατηγικοί Στόχοι είναι: 1.ποιοτική αναβάθμιση και εμπλουτισμός του τοπικού πολιτιστικού κεφαλαίου, προσέλκυση στοχευμένων ροών επισκεψιμότητας 2.ενίσχυση της βιώσιμης αστικής κινητικότητας 3. Ανάπτυξη νέων ευκαιριών απασχόλησης και επιχειρηματικότητας, με έμφαση στην αξιοποίηση της πολιτιστικής και δημιουργικής οικονομίας 4. Σύνδεσή τους με νέα τουριστικά και πολιτιστικά προϊόντα, αξιοποιώντας την βιομηχανία της εμπειρίας και της δημιουργίας» (Cultural and Creative Industries- CCIs).			X				X	X	X				X	X										X	X			X	X			Ισχυρό αστικό κέντρο με προοπτικές αναζωογόνησης μέσω σχεδιασμένης αξιοποίησης τοπικού κεφαλαίου	
6. ΣΤΕΡΕΑΣ ΕΛΛΑΔΑΣ	«Βιώσιμη και έξυπνη πόλη»	OXE - BAA	Χαλκίδα	Η κεντρική ιδέα του οράματος είναι η εστίαση στον ευρύτερο ιστορικό και παραλιακό πυρήνα της Χαλκίδας, χώρο που έχει μετασηματιστεί και τριτογενοποιηθεί, αλλά διατηρεί παράλληλα, τα ίχνη του παρελθόντος με έναν σύγχρονο δυναμισμό. Η όλη προσέγγιση μπορεί να συνοψιστεί στην εξής φράση: "Χαλκίδα, βιώσιμη και έξυπνη πόλη", όπου ο όρος «βιώσιμη» παραπέμπει και στους τρεις πυλώνες της βιωσιμότητας (οικονομικό, κοινωνικό, και περιβαλλοντικό) και ο όρος «έξυπνη» παραπέμπει στον προσανατολισμό της πόλης με καινοτόμες πρακτικές, αλλά και στην αξιοποίηση της δικτύωσής της με σημαντικούς πόλους και μηχανισμούς ανάπτυξης ευρύτερης εμβέλειας.			X				X	X	X				X						X					X	X			X	X			Ισχυρό αστικό κέντρο με προοπτικές αναζωογόνησης μέσω σχεδιασμένης αξιοποίησης τοπικού κεφαλαίου	

ΠΕΡΙΦΕΡΕΙΑ	ΤΙΤΛΟΣ ΣΤΡΑΤΗΓΙΚΗΣ	ΤΥΠΟΣ ΠΑΡΕΜΒΑΣΗΣ	ΑΣΤΙΚΑ ΚΕΝΤΡΑ / ΠΟΛΙΟ-ΚΟΙΜΒΟΙ	ΚΕΝΤΡΙΚΟΣ ΣΤΟΧΟΣ ΤΗΣ ΣΤΡΑΤΗΓΙΚΗΣ	1b	2b	2c	3a	3c	3d	4c	4e	5a	5b	6a	6b	6c	6d	6e	6g	7a	7b	7c	9a	9b	10a	8i	8iii	8v	9i	9ii	9iii	9iv	9v	9vi	ΤΥΠΟΛΟΓΙΑ	
6. ΣΤΕΡΕΑΣ ΕΛΛΑΔΑΣ	«Διαδημοτική Αστική Λειτουργική Περιοχή» των Αστικών Κέντρων των Δήμων Λεβαδέων, Θηβαίων και Αλιάρτου-Θεσπιέων ως Περιοχής Ανάδειξης της σύγχρονης Οικονομίας της Επισκεψιμότητας, Βελτίωσης της Ποιότητας Ζωής Πολιτών και Επισκεπτών και διασφάλισης της Κοινωνικής Συνοχής με αξιοποίηση της "Ολοκληρωμένης Χωρικής Επέκτασης" (OXE)	OXE - BAA	Λειβαδιά, Θήβα, Αλιάρτος	Το «όραμα» για την κοινή αναπτυξιακή των Δήμων Λεβαδέων, Θηβαίων και Αλιάρτου-Θεσπιέων στηρίζεται στην ανάδειξη της σύγχρονης Οικονομίας της Επισκεψιμότητας, στη βελτίωση και στην ενίσχυση της ποιότητας ζωής των πολιτών και των επισκεπτών, στη διασφάλιση της κοινωνικής συνοχής, στις εξελίξεις στις τεχνολογίες «ευφυών πόλεων» και στη δημιουργική και πολιτιστική βιομηχανία στοχεύοντας στην εξωστρέφεια, στη χωρική και αναπτυξιακή ανασυγκρότηση και στην προώθηση των ιστορικών-πολιτιστικών-περιβαλλοντικών πόρων της Περιοχής Παρέμβασης.			X				X	X	X				X		X																		Δίκτυο αστικών περιοχών με δυνατότητες ενίσχυσης των χωρικών συνεργειών μέσω σχεδιασμένης αξιοποίησης τοπικού κεφαλαίου
6. ΣΤΕΡΕΑΣ ΕΛΛΑΔΑΣ	Στρατηγικού και Επιχειρησιακού Σχεδίου (Σχεδίου Δράσης) για την Αστική, Κοινωνική, Περιβαλλοντική και Επιχειρηματική Αναζωογόνηση και Εξυγίανση της ευρύτερης περιοχής της ΛΑΠ Ασωπού (OXE ΛΑΠ Ασωπού)	OXE	Δ Τανάγρας - ΔΕ Δερβονοχωρίων - ΤΚ Δάφνης, Πύλης, Σκούρτων, Στεφάνης - ΔΕ Τανάγρας - ΤΚ Άρματος, Ασωπίας, Καλλιθέας, Τανάγρας - ΔΕ Οινόφυτων - ΔΚ Οινόφυτων, ΤΚ Αγίου Θωμά, Κλειδίου - ΔΕ Σχηματαρίου - ΔΚ Σχηματαρίου - ΔΕ Δηλεσίου - ΔΚ Δηλεσίου και Πλάκας Δηλεσίου / Δ Θηβαίων - ΤΚ Πλαταιών, Νεοχωρακίου	Αναδεικνύει και αξιοποιεί τις «λειτουργικές σχέσεις» που δημιουργούνται μεταξύ των επιχειρηματικών / παραγωγικών συγκεντρώσεων και του τοπικού παραγωγικού και κοινωνικού συστήματος. Στοχεύει στη βελτίωση αυτών των «σχέσεων», στην τόνωση της επιχειρηματικότητας, στην «απενοχοποίηση» της πρωτογενούς παραγωγής της ευρύτερης περιοχής, στην προσέλκυση νέων θέσεων απασχόλησης, αλλά και στη βελτίωση της ποιότητας ζωής των κατοίκων, τόσο μέσω της προστασίας και βιώσιμης διαχείρισης του περιβάλλοντος, όσο και μέσω της αστικής και κοινωνικής αναζωογόνησης και της διαφύλαξης της υγείας των πολιτών και των εργαζομένων στην περιοχή εφαρμογής			X	X	X		X						X	X	X	X	X															Περιοχή βιομηχανικών συγκεντρώσεων με ανάγκες ανάταξης περιβάλλοντος και αναζωογόνησης της παραγωγικής βάσης	

Αποτίμηση της εφαρμογής των Χωρικών Εργαλείων στην Ελλάδα στην προγραμματική περίοδο 2014-2020
2^ο & 3^ο Παραδοτέο «Αποτίμηση του σχεδιασμού και της διακυβέρνησης» & «Αποτίμηση της Υλοποίησης»

ΠΕΡΙΦΕΡΕΙΑ	ΤΙΤΛΟΣ ΣΤΡΑΤΗΓΙΚΗΣ	ΤΥΠΟΣ ΠΑΡΕΜΒΑΣΗΣ	ΑΣΤΙΚΑ ΚΕΝΤΡΑ / ΠΟΛΙ-ΚΟΙΜΒΟΙ	ΚΕΝΤΡΙΚΟΣ ΣΤΟΧΟΣ ΤΗΣ ΣΤΡΑΤΗΓΙΚΗΣ	1b	2b	2c	3a	3c	3d	4c	4e	5a	5b	6a	6b	6c	6d	6e	6g	7a	7b	7c	9a	9b	10a	8i	8iii	8v	9i	9ii	9iii	9iv	9v	9vi	ΤΥΠΟΛΟΓΙΑ
7. ΙΟΝΙΩΝ ΝΗΣΩΝ	«Ολοκληρωμένο Σχέδιο Χωρικής Ανάπτυξης (ΟΣΧΑ) για την ανάδειξη της Πόλης της Κέρκυρας ως Διεθνώς αναγνωρίσιμου Πολύ-θεματικού Προϊοντικού και Δημοιουργικού Πολιτιστικού Προορισμού»	OXE - BAA	Κέρκυρα	Το όραμα: «Ανάδειξη της Πόλης της Κέρκυρας ως Διεθνώς Αναγνωρίσιμου Πολυθεματικού, Πολύ-προϊοντικού και Δημοιουργικού Πολιτιστικού Προορισμού». Η πόλη της Κέρκυρας (προ)καλείται να εναρμονίσει ουσιαστικά και λειτουργικά τις δύο κυρίαρχες διαστάσεις της: τη διάσταση του «Μνημείου» με την διάσταση της «ζωντανής και δημιουργικής πόλης», με τα πολλά λειτουργικά προβλήματα, που χρειάζεται να ικανοποιεί όλες τις ανάγκες του σύγχρονου τρόπου ζωής. Έτσι, η «Προστασία», η «Βιώσιμη Διαχείριση», η «Φιλοξενία» και η «Ανάπτυξη» συγκροτούν την «τετραπλή έλικα» της στρατηγικής στόχευσης της Πόλης.		X	X	X									X		X				X													Ισχυρό αστικό κέντρο με προοπτικές αναζωογόνησης μέσω σχεδιασμένης αξιοποίησης τοπικού κεφαλαίου
7. ΙΟΝΙΩΝ ΝΗΣΩΝ	Στρατηγική Ολοκληρωμένης Χωρικής Επέκτασης στην περιοχή της Παλικής Κεφαλονιάς	OXE - BAA	Κεφαλονιά	Το όραμα είναι: «Η μετατροπή του μειονεκτήματος του φυσικού κινδύνου που απειλεί την περιοχή σε ευκαιρία βιώσιμης διαβίωσης, διεύρυνσης του αναπτυξιακού μοντέλου και ευημερίας των κατοίκων». Οι Στρατηγικοί Στόχοι είναι: 1.Δημιουργία αναπτυξιακών πόλων στην περιοχή της Παλικής 2.Αξιοποίηση των ιδιαίτερων περιβαλλοντικών και οικιστικών πόρων 3. Βελτίωση της ασφάλειας και της ποιότητας ζωής					X					X		X	X		X																	Ισχυρό αστικό κέντρο με προοπτικές αναζωογόνησης μέσω σχεδιασμένης αξιοποίησης τοπικού κεφαλαίου
8. ΔΥΤΙΚΗΣ ΕΛΛΑΔΑΣ	Στρατηγική Βιώσιμης Αστικής Ανάπτυξης Δήμου Πατρέων	OXE - BAA	Πάτρα	Το όραμα είναι: «Πόλη που αγωνίζεται και καταπολεμά την ανεργία, την φτώχεια, την έλλειψη σύγχρονων υποδομών ιδιαίτερα σε υποβαθμισμένες συνοικίες της, Πόλη που αποκαθιστά την ιστορική της φυσιογνωμία και ταυτότητα, την επαφή της με την θάλασσα, Πόλη που επιδιώκει την αξιοποίηση του τεχνικού, επιστημονικού και όλου του ανθρώπινου δυναμικού της» Οι Στρατηγικοί Στόχοι είναι: 1. Βελτίωση της ελκυστικότητας της πόλης της Πάτρας ως ισχυρό πόλο της κοινωνικής και οικονομικής ανάπτυξής της 2. Προώθηση της βιώσιμης αστικής ανάπτυξης και αναζωογόνηση του αστικού και κοινωνικού ιστού της πόλης της Πάτρας 3. Βελτίωση της ποιότητας ζωής, της προστασίας του περιβάλλοντος και βιώσιμη διαχείριση των φυσικών πόρων 4. Καταπολέμηση της ανεργίας και της φτώχειας 5. Ανάδειξη και βελτίωση του πλαισίου κοινωνικής και οικονομικής ανάπτυξης		X	X	X			X					X	X	X	X				X					X								Αστικές περιοχές με περιβαλλοντικές και κλιματικές προκλήσεις που επιδιώκουν ενίσχυση της ανάπτυξης του τοπικού κεφαλαίου σε όρους οικονομικούς, κοινωνικούς & περιβαλλοντικούς
8. ΔΥΤΙΚΗΣ ΕΛΛΑΔΑΣ	Στρατηγική Βιώσιμης Αστικής Ανάπτυξης Δήμου Αγρινίου	OXE - BAA	Αγρίνιο	Το όραμα είναι « Αγρίνιο: Δήμος με ταυτότητα - Τόπος να ζεις», που αναδεικνύει το Αγρίνιο ως: «πράσινη» πόλη, «έξυπνη» Πόλη, «Βιώσιμη» Πόλη. Στρατηγικοί Στόχοι είναι: 1.Βιώσιμη Αστική Ανάπτυξη και εξοπλισμός της πόλης 2.Κοινωνική και Οικονομική Ανάπτυξη – Κοινωνική Συνοχή		X	X	X			X					X	X		X				X					X	X	X						Αστικές περιοχές με περιβαλλοντικές και κλιματικές προκλήσεις που επιδιώκουν ενίσχυση της ανάπτυξης του τοπικού κεφαλαίου σε όρους οικονομικούς, κοινωνικούς & περιβαλλοντικούς

Αποτίμηση της εφαρμογής των Χωρικών Εργαλείων στην Ελλάδα στην προγραμματική περίοδο 2014-2020
2^ο & 3^ο Παραδοτέο «Αποτίμηση του σχεδιασμού και της διακυβέρνησης» & «Αποτίμηση της Υλοποίησης»

ΠΕΡΙΦΕΡΕΙΑ	ΤΙΤΛΟΣ ΣΤΡΑΤΗΓΙΚΗΣ	ΤΥΠΟΣ ΠΑΡΕΜΒΑΣΗΣ	ΑΣΤΙΚΑ ΚΕΝΤΡΑ / ΠΟΛΙΟ-ΚΟΙΜΒΟΙ	ΚΕΝΤΡΙΚΟΣ ΣΤΟΧΟΣ ΤΗΣ ΣΤΡΑΤΗΓΙΚΗΣ	1b	2b	2c	3a	3c	3d	4c	4e	5a	5b	6a	6b	6c	6d	6e	6g	7a	7b	7c	9a	9b	10a	8i	8iii	8v	9i	9ii	9iii	9iv	9v	9vi	ΤΥΠΟΛΟΓΙΑ
8. ΔΥΤΙΚΗΣ ΕΛΛΑΔΑΣ	ΣΤΡΑΤΗΓΙΚΟ ΣΧΕΔΙΟ ΟΛΟΚΛΗΡΩΜΕΝΗΣ ΧΩΡΙΚΗΣ ΕΠΕΝΔΥΣΗΣ για άλλες χωρικές Στρατηγικές στην Περιοχή Λιμνοθάλασσας Μεσολογγίου - Αιτωλικού	ΟΧΕ	Μεσολόγγι- Αιτωλικό-Αστακός-Θέρμο	Το όραμα είναι: «Η καθιέρωση ενός νέου οικο-αναπτυξιακού και χωροταξικού προτύπου βασισμένου στο ενδογενές ανθρώπινο, φυσικό και πολιτιστικό κεφάλαιο της περιοχής της λιμνοθάλασσας Μεσολογγίου, αναγνωρίζοντας τη θεμελιώδη συμβολή του υδάτινου στοιχείου στην ταυτότητα και οικονομία της περιοχής». Η λογική της παρέμβασης, ξεκινάει από τη σχέση της πόλης με το νερό και το πως το Μεσολόγγι προσδιορίζεται από το υγρό στοιχείο. Στόχος είναι η σύνδεση Τοπικής Παραγωγής βασισμένης στο υγρό στοιχείο, του Πολιτισμού και η ανάπτυξη εναλλακτικών μορφών Τουρισμού.			X	X									X		X																	Δίκτυο αστικών περιοχών με δυνατότητες ενίσχυσης των χωρικών συνεργειών μέσω σχεδιασμένης αξιοποίησης τοπικού κεφαλαίου
8. ΔΥΤΙΚΗΣ ΕΛΛΑΔΑΣ	ΣΤΡΑΤΗΓΙΚΟ ΣΧΕΔΙΟ ΟΛΟΚΛΗΡΩΜΕΝΗΣ ΧΩΡΙΚΗΣ ΕΠΕΝΔΥΣΗΣ για άλλες χωρικές Στρατηγικές στην ευρύτερη περιοχή του Άξονα Κατακόλου - Αρχαίας Ολυμπίας	ΟΧΕ	Ευρύτερη περιοχή του Άξονα Κατακόλου - Αρχαίας Ολυμπίας, ως τμήμα της ενδοπεριφερειακής ναυτιλιακής χωρικής ενότητας (ΑΧΕ) Δήμων Πύργου, Αρχαίας Ολυμπίας, Ζαχάρως και Ανδρίτσαινας - Κρεστένων και αφορά Πύργο - Αμυλιάδα - Αρχαία Ολυμπία - Ζαχάρω	Το όραμα είναι: Η παραγωγική ανασυγκρότηση της ευρύτερης περιοχής της Αρχαίας Ολυμπίας μέσω της ανάδειξης της παγκόσμιας ταυτότητάς της, με γνώμονα τον άνθρωπο και το περιβάλλον. Πυρήνας είναι οι «ράγες» του ιστορικού τρένου που συνδέει το επίγειο του Πύργου, το Κατάκολο, με την Αρχαία Ολυμπία και το ζητούμενο είναι, να αξιοποιηθεί/προβληθεί το πλεόνασμα πολιτιστικών, φυσικών και τουριστικών πόρων. Στρατηγικοί στόχοι είναι: 1. η δημιουργία ιδιαίτερης τουριστικής ταυτότητας που να στηρίζεται στους πλούσιους φυσικούς και πολιτιστικούς πόρους της ευρύτερης περιοχής επιρροής της Αρχαίας Ολυμπίας 2. η δημιουργία πόλων και αξόνων συνδυασμένου ενδιαφέροντος σε αστικό επίπεδο και περιφερειακό επίπεδο 3. η ένταξη των τουριστικών και πολιτιστικών πόρων της Περιφέρειας σε ένα ενιαίο δίκτυο προώθησης και προβολής - μέσω του τρένου 4. η δημιουργία ουσιαστικά ενός διακριτού, διεθνούς εμβέλεια και αναβατισμένου Τουριστικού και Πολιτιστικού προορισμού		X		X				X						X	X	X								X	X	X						Δίκτυο περιοχών με δυνατότητες αξιοποίησης ιστορικού- πολιτιστικού και φυσικού κεφαλαίου
9. ΠΕΛΟΠΟΝΝΗΣΟΥ	«Καλαμάτα 2020:Βιώσιμη και Έξυπνη Πόλη»	ΟΧΕ - ΒΑΑ	Καλαμάτα	Η όλη προσέγγιση μπορεί να συνοψιστεί στην εξής φράση: «Καλαμάτα 2020 Βιώσιμη και Έξυπνη πόλη», όπου ο όρος «βιώσιμη» παραπέμπει και στους τρεις πυλώνες της βιωσιμότητας (οικονομικό, κοινωνικό, και περιβαλλοντικό) και ο όρος «έξυπνη» παραπέμπει στον προσανατολισμό της πόλης στην αξιοποίηση νέων τεχνολογιών και καινοτομίας. Άξονες Προτεραιότητας είναι: 1.Βιωσιμότητα της οικονομίας και επιχειρηματικότητα 2. Κοινωνική βιωσιμότητα και δικαιοσύνη 3. Βιωσιμότητα στην πόλη και ποιότητα ζωής				X			X							X		X										X					Ισχυρό αστικό κέντρο με προοπτικές αναζωογόνησης μέσω σχεδιασμένης αξιοποίησης τοπικού κεφαλαίου	
9. ΠΕΛΟΠΟΝΝΗΣΟΥ	Στρατηγική Βιώσιμης Αστικής Ανάπτυξης των Δήμων Άργους-Μυκηνών και Ναυπλίων	ΟΧΕ - ΒΑΑ	Άργος-Μυκίνες, Ναύπλιο	Κεντρικός Στόχος είναι η αξιοποίηση της Ιστορίας και του Πολιτιστικού Αποθέματος της περιοχής ως στρατηγικού πόρου για την ενίσχυση της τοπικής ανάπτυξης και της απασχόλησης με όρους βιωσιμότητας. Άξονες Προτεραιότητας είναι: 1. Βελτίωση της Ανταγωνιστικότητας, Προαγωγή της Επιχειρηματικότητας και της Καινοτομίας 2. Προστασία, προώθηση, ενιαία προβολή του φυσικού και πολιτιστικού αποθέματος. Βελτίωση της αποδοτικότητας των πόρων. 3. Αντιμετώπιση της Κλιματικής Αλλαγής, Βιώσιμη Διαχείριση του Αστικού Περιβάλλοντος μέσω της μείωσης των ρύπων και ενίσχυσης της βιώσιμης κινητικότητας 4. Διασφάλιση της Κοινωνικής Συνοχής και Ανάπτυξη και Προώθηση στην Απασχόληση του Ανθρώπινου Δυναμικού				X				X					X		X										X	X					Δίκτυο περιοχών με δυνατότητες αξιοποίησης ιστορικού- πολιτιστικού και φυσικού κεφαλαίου	
9. ΠΕΛΟΠΟΝΝΗΣΟΥ	Στρατηγική Ολοκληρωμένων Χωρικών Επενδύσεων (Ο.Χ.Ε.) για την περιοχή της Μάνης	ΟΧΕ	Δ. Ανατολικής Μάνης - Δ. Δυτικής Μάνης	Το όραμα είναι: Βιώσιμη αειφόρος ανάπτυξη της χερσονήσου της Μάνης, ως μίας ενιαίας περιοχής, στη βάση των ιδιαίτερων στοιχείων του ιστορικού – πολιτιστικού χαρακτήρα της και του φυσικού και ανθρωπογενούς περιβάλλοντος, που προσδίδουν στην περιοχή αναγνωριστικότητα σε εθνικό και διεθνές επίπεδο. Στρατηγικός Στόχος είναι: Ενίσχυση του παραγωγικού προτύπου της περιοχής παρέμβασης με την αξιοποίηση των φυσικών, ιστορικών και πολιτιστικών της στοιχείων και την σύζευξή τους με την τουριστική ανάπτυξη, ώστε αυτή να αποτελέσει τον κύριο μοχλό για την επίτευξη της βιώσιμης ανάπτυξης.					X						X	X	X												X				X		Δίκτυο περιοχών με δυνατότητες αξιοποίησης ιστορικού- πολιτιστικού και φυσικού κεφαλαίου	

Αποτίμηση της εφαρμογής των Χωρικών Εργαλείων στην Ελλάδα στην προγραμματική περίοδο 2014-2020
2^ο & 3^ο Παραδοτέο «Αποτίμηση του σχεδιασμού και της διακυβέρνησης» & «Αποτίμηση της Υλοποίησης»

ΠΕΡΙΦΕΡΕΙΑ	ΤΙΤΛΟΣ ΣΤΡΑΤΗΓΙΚΗΣ	ΤΥΠΟΣ ΠΑΡΕΜΒΑΣΗΣ	ΑΣΤΙΚΑ ΚΕΝΤΡΑ / ΠΟΛΙ-ΚΟΙΜΒΟΙ	ΚΕΝΤΡΙΚΟΣ ΣΤΟΧΟΣ ΤΗΣ ΣΤΡΑΤΗΓΙΚΗΣ	1b	2b	2c	3a	3c	3d	4c	4e	5a	5b	6a	6b	6c	6d	6e	6g	7a	7b	7c	9a	9b	10a	8i	8iii	8v	9i	9ii	9iii	9iv	9v	9vi	ΤΥΠΟΛΟΓΙΑ	
10. ΑΤΤΙΚΗΣ	«Αθήνα 2020: Βιώσιμη Ανάπτυξη για τον τουρισμό, τον πολιτισμό, την καινοτομία»	OXE - BAA	Αθήνα	Η στρατηγική της BAA ενσωματώνει στοχευμένες παρεμβάσεις κοινών επιχειρηματικών υποδομών και πολιτικών σύζευξης και προώθησης στην απασχόληση, ενεργειακής αποδοτικότητας στον κτιριακό τομέα και στον οδοφωτισμό, πράσινες διαδρομές, πράσινες διαδρομές, πράσινες μεταφορές και αστική κινητικότητα, ολοκλήρωση σύγχρονων πολιτιστικών υποδομών που έχουν ήδη αναληφθεί με δημόσιους και ιδιωτικούς πόρους, καινοτόμες δράσεις δημιουργικής οικονομίας, αστικής διακυβέρνησης, διαχείρισης επισκεπτών και ηλεκτρονικής προβολής της Αθήνας και της Αττικής. Περιλαμβάνει και αξιοποιεί δυναμικά δράσεις έξυπνης εξειδίκευσης στο αστικό περιβάλλον, ενώ στοχεύει σε δράσεις προαγωγής της κοινωνικής συνοχής και αντιμετώπισης προβλημάτων αστικής υποβάθμισης σε "θύλακες" με προβλήματα κοινωνικού διαχωρισμού και φαινομένων φτώχειας.	X	X	X	X	X	X	X			X		X									X		X		X	X	X	X	X	X			Αστικές περιοχές με περιβαλλοντικές και κλιματικές προκλήσεις που επιδιώκουν ενίσχυση της ανάπτυξης του τοπικού κεφαλαίου σε όρους οικονομικούς, κοινωνικούς & περιβαλλοντικούς
10. ΑΤΤΙΚΗΣ	Βιώσιμη Αστική Ανάπτυξη Πειραιά	OXE - BAA	Πειραιάς	Στρατηγικός στόχος είναι η αλλαγή της φυσιογνωμίας της πόλης και η ανάδειξη του Πειραιά ως Επιχειρηματικού, Τουριστικού, Πολιτιστικού, Ναυτιλιακού και Εμπορικού Προορισμού Διεθνούς Αναγνωρισιμότητας και Εμβέλειας, με Περιβαλλοντική και Κοινωνική Προστιθέμενη Αξία για τους κατοίκους, τους εργαζόμενους και τους επισκέπτες. Καταλύτης είναι η ειδική αναπτυξιακή δυναμική της Γαλάζιας Οικονομίας και του Ναυτιλιακού Πλέγματος αναπτύσσεται ολοκληρωμένα και πολύπλευρα αξιοποιώντας τις δυνατότητες που δίνει το πολιτιστικό του απόθεμα για τον εμπλουτισμό και τη διαφοροποίηση του τουριστικού προϊόντος του, ώστε να εδραιώσει μια σύγχρονα βιώσιμη αναπτυξιακή φυσιογνωμία.	X	X	X	X	X	X	X			X		X									X		X		X	X	X	X	X			Αστικές περιοχές με περιβαλλοντικές και κλιματικές προκλήσεις που επιδιώκουν ενίσχυση της ανάπτυξης του τοπικού κεφαλαίου σε όρους οικονομικούς, κοινωνικούς & περιβαλλοντικούς	
10. ΑΤΤΙΚΗΣ	Διαδημοτική Εταρική Σχέση για την Ανάπτυξη της Δυτικής Αθήνας με αξιοποίηση της OXE - BAA	OXE - BAA	Δήμος Αγίας Βαρβάρας, Αγίων Αναργύρων, Αιγάλεω, Ιλίου, Περιστερίου, Πετρούπολης, Χαϊδαρίου	Στρατηγικός Στόχος είναι η ενίσχυση της «πολιτικότητας» της Δυτικής Αθήνας και η αποκατάσταση της ισόρροπης ανάπτυξης στην Περιφέρεια Αττικής, με απώτερο σκοπό την ενίσχυση της Περιφερειακής Μητροπολιτικότητας και την επανατοποθέτηση της Αττικής στο Ευρωπαϊκό Σύστημα Μητροπόλεων. Ειδικότερα στοχεύει στην αστική και περιβαλλοντική αναζωογόνηση και στην προσέλκυση «νέων» και «νεοφυών» επιχειρηματικών δραστηριοτήτων και ροών επισκεψιμότητας, με αξιοποίηση αφενός της κομβικής της θέσης ως προς τις μητροπολιτικές λειτουργίες της Αττικής και, αφετέρου, του λανθάνοντος υπερτοπικού χαρακτήρα εκπαιδευτικού και πολιτιστικού δυναμικού, μέσω του οποίου αναδεικνύεται μια διαφορετική «ταυτότητα» της Δυτικής Αθήνας.	X	X	X	X	X	X	X			X											X		X		X	X	X	X	X	X			Αστικές περιοχές υψηλής συγκέντρωσης μειονεκτουσών ομάδων για ενίσχυση της ανάπτυξης του τοπικού κεφαλαίου σε όρους οικονομικούς, κοινωνικούς & περιβαλλοντικούς
10. ΑΤΤΙΚΗΣ	«Η μουσική και η ιστορία των δρόμων»	OXE - BAA	Καλλιθέα, Άλιμος, Π. Φάληρο	Το όραμα είναι η ανάπτυξη δικτύου τουρισμού -πολιτισμού, σαν ένα «ταξίδι στο χώρο και στον χρόνο, μέσα από εικόνες, ήχους και γεύσεις», που αναμνύονται, αναδυόμενες μέσα από τις ιστορικές διαδρομές των 3 τόπων : «αρχαιολογικοί χώροι και γεύσεις της θάλασσας, αρχιτεκτονική του μεσοπολέμου, γεύσεις και μουσικές των Κωνσταντινουπολιτών, προσφυγικά, αναγνωρίσιμες γεύσεις και κουζίνες διαφόρων γενιών προσφύγων, μνήμες από τα ρεμπέτικα στις Τζιτζιφιές, που σήμερα φιλοξενούν την Εθνική Λυρική Σκηνή». Ένα «ταξίδι στο χώρο και στον χρόνο, μέσα από εικόνες, ήχους και γεύσεις», κατά μήκος ενός δικτύου τουρισμού – πολιτισμού, όπου η ιστορία των 3 τόπων, μετουσιώνεται σε βιωματική εμπειρία, σε μια μετάβαση από την στατική προσέγγιση, προς την δυναμική. Στρατηγικός Στόχος, μέσα από την ανάπτυξη του δικτύου τουρισμού – πολιτισμού είναι η αειφόρος ανάπτυξη της ΠΠ και η μέγιστη δυνατή διάχυση των ωφελειών με παράλληλη ενίσχυση της υπερτοπικής λειτουργίας του ΚΠΙΣΝ, που προσδιορίζεται ως πόλος διεθνούς και εθνικής εμβέλειας, συνδυαστικά με τον Φαληρικό Όρμο.	X	X	X	X	X	X	X			X		X										X		X		X	X	X	X	X			Δίκτυο αστικών περιοχών με δυνατότητες ενίσχυσης των χωρικών συνεργειών μέσω σχεδιασμένης αξιοποίησης τοπικού κεφαλαίου

Αποτίμηση της εφαρμογής των Χωρικών Εργαλείων στην Ελλάδα στην προγραμματική περίοδο 2014-2020
2^ο & 3^ο Παραδοτέο «Αποτίμηση του σχεδιασμού και της διακυβέρνησης» & «Αποτίμηση της Υλοποίησης»

ΠΕΡΙΦΕΡΕΙΑ	ΤΙΤΛΟΣ ΣΤΡΑΤΗΓΙΚΗΣ	ΤΥΠΟΣ ΠΑΡΕΜΒΑΣΗΣ	ΑΣΤΙΚΑ ΚΕΝΤΡΑ / ΠΟΛΙΣ-ΚΟΜΒΟΙ	ΚΕΝΤΡΙΚΟΣ ΣΤΟΧΟΣ ΤΗΣ ΣΤΡΑΤΗΓΙΚΗΣ	1b	2b	2c	3a	3c	3d	4c	4e	5a	5b	6a	6b	6c	6d	6e	6g	7a	7b	7c	9a	9b	10a	8i	8iii	8v	9i	9ii	9iii	9iv	9v	9vi	ΤΥΠΟΛΟΓΙΑ
11. ΒΟΡΕΙΟΥ ΑΙΓΑΙΟΥ	Βιώσιμη Αστική Ανάπτυξη Μυτιλήνης	OXE - BAA	Μυτιλήνη	Το όραμα είναι: "Η Μυτιλήνη το 2030 να είναι μία πόλη που προσφέρει υψηλής ποιότητας συνθήκες κατοικίας και εργασίας για το σύνολο των κατοίκων της, ένας ελκυστικός προορισμός ο οποίος αναδεικνύοντας την διεθνούς σημασίας αξία των πολιτιστικών της πόρων, προκαλεί τον επισκέπτη για εξερεύνηση. Μία πόλη που επιτυχώς ανταποκρινόμενη στις προκλήσεις της Κλιματικής Αλλαγής, αξιοποιεί βιώσιμα το "φυσικό της πλεονέκτημα" για την δημιουργία μιας ανθεκτικής οικονομίας, αναδεικνύει το ρόλο της ως διοικητικό, επιχειρηματικό, διακομιστικό, πολιτιστικό, ακαδημαϊκό και δημιουργικό κέντρο του νησιού της Λέσβου και της Περιφέρειας του Βορείου Αιγαίου". Άξονες Προτεραιότητας είναι: 1. Η ενίσχυση της οικονομίας του αστικού συστήματος στους τομείς προτεραιότητας (τουρισμός, διοίκηση, δημιουργία, διαμετακόμιση) μέσα από την χωρική και αισθητική οργάνωση των δραστηριοτήτων και την βελτίωση της λειτουργικότητας του αστικού χώρου και των υποδομών. 2. Η βελτίωση των υποδομών, η ενίσχυση της κυκλοφοριακής ασφάλειας, η αξιοποίηση του δημόσιου χώρου και η ανάπτυξη κοινωνικών υπηρεσιών προς όφελος της βελτίωσης της ποιότητας ζωής των κατοίκων. 3. Η βελτίωση της παροχής κοινωνικών υπηρεσιών, καλλιέργεια και ανάπτυξη δεξιοτήτων για την υποστήριξη της ενεργής κοινωνικής ένταξης.							X				X					X	X	X														Ισχυρό αστικό κέντρο με προοπτικές αναζωογόνησης μέσω σχεδιασμένης αξιοποίησης τοπικού κεφαλαίου
11. ΒΟΡΕΙΟΥ ΑΙΓΑΙΟΥ	«Ανάδειξη της ταυτότητας της Χίου ως σύγχρονης πόλης»	OXE - BAA	Χίος	Αφορά «την ανάδειξη της ταυτότητας της Χίου ως σύγχρονης πόλης» και έχει ως στρατηγικό στόχο την αποκάλυψη των ποιοτικών στοιχείων της πόλης & την ανάδειξη του παλαιού ιστού σε ένα σύγχρονο βιώσιμο αστικό περιβάλλον. Γενικός στόχος των παρεμβάσεων για βιώσιμη αστική ανάπτυξη είναι η ανασυγκρότηση και βιώσιμη οικονομική και κοινωνική ανάπτυξη των πόλεων. Στόχος ενός Σχεδίου Δράσης είναι η βελτίωση του επιπέδου ζωής των κατοίκων του αστικού κέντρου, με την βελτίωση του φυσικού και ανθρωπογενούς περιβάλλοντος και την άμβλυνση των λειτουργικών προβλημάτων, μέσω καινοτόμων αλλά και αποτελεσματικών παρεμβάσεων.							X				X					X		X														Νησιωτική περιοχή για ενίσχυση της ανάπτυξης του τοπικού κεφαλαίου σε όρους οικονομικούς, κοινωνικούς & περιβαλλοντικούς
11. ΒΟΡΕΙΟΥ ΑΙΓΑΙΟΥ	Αξιοποίηση – Ενίσχυση των Αναπτυξιακών Πλεονεκτημάτων των μικρών νησιών της Περιφέρειας Β. Αιγαίου, για την ανάσχεση φαινομένων αναπτυξιακής υστέρησης	OXE	Λήμνος, Άγιος Ευστράτιος, Οινούσες, Ψαρά, Ικαρία, Φούρνοι, Θύμιανα	Το όραμα είναι: «Τα μικρά Νησιά ως πρότυπα ανθεκτικής, βιώσιμης και ενδογενούς ανάπτυξης στο Αιγαίο». Στρατηγικοί Στόχοι είναι: 1. ενίσχυση της ανθεκτικότητας των τοπικών επιχειρήσεων και των εργαζομένων, 2. διατήρηση και ανάδειξη του φυσικού και πολιτιστικού πλεονεκτήματος, 3. ενδυνάμωση της προσβασιμότητας σε υπηρεσίες και εξυπηρετήσεις που στοχευμένα θα αντιπαρέρχεται των μειονεκτημάτων της νησιωτικής απομόνωσης των κατοίκων, των κοινωνιών και των επιχειρήσεων.			X	X		X	X				X	X												X		X						Νησιωτική περιοχή για ενίσχυση της ανάπτυξης του τοπικού κεφαλαίου σε όρους οικονομικούς, κοινωνικούς & περιβαλλοντικούς
12. ΝΟΤΙΟΥ ΑΙΓΑΙΟΥ	Στρατηγικής Βιώσιμης Αστικής Ανάπτυξης περιοχής Κόβα Δήμου Ρόδου	OXE - BAA	Ρόδος	Στρατηγικός Στόχος είναι: η δημιουργία ενός νέου πόλου ανάπτυξης στην περιοχή Κόβα με άξονες τον τουρισμό και την επιχειρηματικότητα. Στόχοι είναι: 1. Η αποκατάσταση του οικονομικού ιστού και η λειτουργία του ως κινητήριας δύναμης στην ευρύτερη περιοχή επιρροής του. 2. Η αντιστροφή της κοινωνικής και περιβαλλοντικής υποβάθμισης των αστικών περιοχών, ιδίως των περιοχών συγκέντρωσης μειονεκτικών κοινωνικών ομάδων και των εγκαταλελειμμένων βιομηχανικών/ βιοτεχνικών/ επαγγελματικών ζωνών. 3: Η άμεση αντιμετώπιση των κοινωνικών συνεπειών της κρίσης, με την αναζωογόνηση των μικρομεσαίων επιχειρήσεων που δημιουργούν θέσεις απασχόλησης και την ανασυγκρότηση των κοινωνικών υποδομών. 4: Η προώθηση της σύνδεσης καινοτομίας και επιχειρηματικότητας στο αστικό περιβάλλον, με αιχμή τη στρατηγική της έξυπνης εξειδίκευσης												X																				Ισχυρό αστικό κέντρο με προοπτικές αναζωογόνησης μέσω σχεδιασμένης αξιοποίησης τοπικού κεφαλαίου

Αποτίμηση της εφαρμογής των Χωρικών Εργαλείων στην Ελλάδα στην προγραμματική περίοδο 2014-2020
2^ο & 3^ο Παραδοτέο «Αποτίμηση του σχεδιασμού και της διακυβέρνησης» & «Αποτίμηση της Υλοποίησης»

ΠΕΡΙΦΕΡΕΙΑ	ΤΙΤΛΟΣ ΣΤΡΑΤΗΓΙΚΗΣ	ΤΥΠΟΣ ΠΑΡΕΜΒΑΣΗΣ	ΑΣΤΙΚΑ ΚΕΝΤΡΑ / ΠΟΛΙ-ΚΟΜΒΟΙ	ΚΕΝΤΡΙΚΟΣ ΣΤΟΧΟΣ ΤΗΣ ΣΤΡΑΤΗΓΙΚΗΣ	1b	2b	2c	3a	3c	3d	4c	4e	5a	5b	6a	6b	6c	6d	6e	6g	7a	7b	7c	9a	9b	10a	8i	8iii	8v	9i	9ii	9iii	9iv	9v	9vi	ΤΥΠΟΛΟΓΙΑ	
13. ΚΡΗΤΗΣ	Ηράκλειο έξυπνη-συνεκτική πόλη, τόπος συνάντησης «5+1» πολιτισμών	ΟΧΕ - ΒΑΑ	Ηράκλειο	Το όραμα είναι «Ηράκλειο έξυπνη – συνεκτική πόλη, τόπος συνάντησης «5+1» πολιτισμών». Κύρια επιδίωξη είναι έξυπνες λύσεις για την ενίσχυση της συνοχής, δηλαδή την αποκατάσταση των «ΚΕΝΩΝ». Των «ΚΕΝΩΝ» που τραυματίζουν την λειτουργία της οικονομίας, της πόλης και της κοινωνίας και είναι αλληλένδετα. Το «ΚΕΝΟ» στην λειτουργική σύνδεση της παλιάς πόλης και του παράκτιου μετώπου με την Κνωσό και το λιμάνι, πύλη εισόδου της κρουαζιέρας, έχει σαν συνέπεια λιγότερες επισκέπτες στην πόλη και επιχειρήσεις να συντηρούνται οριακά ή και να κλείνουν. Τα κενά κτίρια των επιχειρήσεων που κλείνουν διαταράσσουν τη συνοχή της πόλης και δημιουργούν το μεγάλο κενό της ανεργίας, πληγή στην οικονομία. Με τη σειρά της η ανεργία δημιουργεί το μεγάλο κενό της φτώχειας που διαταράσσει την συνοχή στην κοινωνία. Τα κενά από την μη χωρική σύνδεση των δικτύων κοινόχρηστων χώρων και χώρων πρασίνου, κεντρικών λειτουργιών πόλης και μεταφορών βιώσιμης κινητικότητας, διαταράσσουν τη συνοχή της πόλης και επιβαρύνουν τα ποιοτικά χαρακτηριστικά του αστικού περιβάλλοντος. Για την επίτευξη του οράματος – στρατηγικού στόχου διαμορφώνεται πολυτομεακό πρόγραμμα με συνδυασμένες πολλαπλασιαστικές παρεμβάσεις τόσο του δημόσιου όσο και του ιδιωτικού τομέα, με συνδυαστικό κρίκο «Έξυπνες – Πράσινες – Πολιτιστικές – Επιχειρηματικές διαδρομές» που θα οδηγήσουν τους επισκέπτες στα ίχνη των «5+1» πολιτισμών.		X	X		X		X				X	X		X																			Ισχυρό αστικό κέντρο με προοπτικές αναζωογόνησης μέσω σχεδιασμένης αξιοποίησης τοπικού κεφαλαίου
13. ΚΡΗΤΗΣ	«Η Αναζωογόνηση του Αστικού Κέντρου των Χανίων με όρους αειφορίας και κοινωνικής συνοχής»	ΟΧΕ - ΒΑΑ	Χανιά	Το όραμα είναι: «Η Αναζωογόνηση του Αστικού Κέντρου των Χανίων με όρους αειφορίας – κοινωνικής συνοχής REvitalizing the COre for DEvelopment – RECODE» Επιδιώκεται η αναζωογόνηση με επανακωδικοποίηση χαρακτηριστικών και λειτουργιών του Αστικού Κέντρου των Χανίων με όρους αειφορίας και κοινωνικής συνοχής, προκειμένου να αντιμετωπιστούν διαπιστωμένα προβλήματα / ανάγκες και να αξιοποιηθούν δυνατότητες που προκύπτουν με βάση χαρακτηριστικά της περιοχής, αλλά και κατευθύνσεις χωρικών και αναπτυξιακών πλαισίων. Μέσα από αυτή την επανακωδικοποίηση προκύπτουν συνθέσεις και συνέργειες επιμέρους στοιχείων και λειτουργιών, που επιτρέπουν την ανάδειξη και προβολή της σύνθετης εικόνας του πολιτισμού με το περιβάλλον και την καινοτομία για την ανάπτυξη του Αστικού Κέντρου των Χανίων.		X	X		X		X				X	X		X																			Ισχυρό αστικό κέντρο με προοπτικές αναζωογόνησης μέσω σχεδιασμένης αξιοποίησης τοπικού κεφαλαίου
13. ΚΡΗΤΗΣ	Στρατηγικής Ολοκληρωμένης Χωρικής Επέκτασης (ΟΧΕ) στην ΠΕ Λασιθίου	ΟΧΕ	ΔΕ : Αγίου Νικολάου, Ιεράπετρας, Μακρύ Γιαλού, Οροπεδίου Λασιθίου	Το όραμα είναι «βελτίωση της τοπικής ανταγωνιστικότητας με όρους ποιότητας και βιώσιμης ανάπτυξης». Στρατηγικοί Στόχοι είναι: 1. Οικονομική ανταγωνιστικότητα 2. Περιβαλλοντική ανταγωνιστικότητα 3. Ανταγωνιστικότητα σε υπερτοπική κλίμακα. Επιπλέον, το όραμα πρέπει να υπερτερεί και ταυτόχρονα να πληροί τις προϋποθέσεις της βιώσιμης και αειφόρου ανάπτυξης				X		X				X	X	X	X	X	X			X														Δίκτυο περιοχών με δυνατότητες αξιοποίησης ιστορικού- πολιτιστικού και φυσικού κεφαλαίου	

ΠΕΡΙΦΕΡΕΙΑ	ΤΙΤΛΟΣ ΣΤΡΑΤΗΓΙΚΗΣ	ΤΥΠΟΣ ΠΑΡΕΜΒΑΣΗΣ	ΑΣΤΙΚΑ ΚΕΝΤΡΑ / ΠΟΛΟΙ-ΚΟΙΜΒΟΙ	ΚΕΝΤΡΙΚΟΣ ΣΤΟΧΟΣ ΤΗΣ ΣΤΡΑΤΗΓΙΚΗΣ	1b	2b	2c	3a	3c	3d	4c	4e	5a	5b	6a	6b	6c	6d	6e	6g	7a	7b	7c	9a	9b	10a	8i	8iii	8v	9i	9ii	9iii	9iv	9v	9vi	ΤΥΠΟΛΟΓΙΑ	
13. ΚΡΗΤΗΣ	Στρατηγικής Ολοκληρωμένης Χωρικής Επένδυσης (ΟΧΕ) στην ΠΕ Ρεθύμνου	ΟΧΕ	Οι Δήμοι Ρεθύμνης και Αγίου Βασιλείου. Ειδικότερα, περιλαμβάνονται τα μεγαλύτερα τμήματα των Δ.Ε. Αρκαδίου, Λαππαίων, Νικηφόρου Φωκά και Ρεθύμνης από το Δήμο Ρεθύμνης και το σύνολο της ΔΕ Φοινικά του Δήμου Αγίου Βασιλείου (από την ΔΕ Αρκαδίου οι ΤΚ Ελεύθερνας, Αρχαίας Ελεύθερνας, Χαρκίων, Αμνάτου και Σκουλουφίων και ζώνης του Ψηλορείτη, περιλαμβάνονται στην ΟΧΕ UNESCO)	Το όραμα είναι να αποτελέσει ένα διεθνή σύγχρονο και βιώσιμο τουριστικό, πολιτιστικό, φυσιολατρικό προορισμό με έμφαση στην καινοτομία, στη συνέργεια, στην επιχειρηματικότητα και στην έξυπνη εξειδίκευση, που θα μπορέσει να προσφέρει σε κατοίκους και επισκέπτες υψηλή ποιότητα ζωής, εργασίας και αναψυχής, περιορίζοντας τις κοινωνικές και περιβαλλοντικές ανισότητες και ενισχύοντας την χωρική συνοχή. Το αναπτυξιακό όραμα της περιοχής θα επιτευχθεί με επίκεντρο τον τουριστικό τομέα, με ισότιμη υποστήριξη από τον πρωτογενή – αγροτοδιατροφικό τομέα και σύνδεση των δύο τομέων με μικρή μεταποιητική – δευτερογενή δραστηριότητα, ενώ παράλληλα θα επιδιωχθεί η ουσιαστικότερη συμβολή των ακαδημαϊκών και ερευνητικών ιδρυμάτων στη διασύνδεση με την τοπική κοινωνία και το τοπικό παραγωγικό σύστημα. Στόχος είναι η ενδυνάμωση της παρουσίας της περιοχής παρέμβασης σε επίπεδο Κρήτης και Ελλάδας, ως πόλος ισχυρής ιστορικής ταυτότητας και αξιόλογου φυσικού και πολιτιστικού περιβάλλοντος.			X		X		X				X	X	X	X	X																		Δίκτυο περιοχών με δυνατότητες αξιοποίησης ιστορικού- πολιτιστικού και φυσικού κεφαλαίου
13. ΚΡΗΤΗΣ	Στρατηγικής Ολοκληρωμένης Χωρικής Επένδυσης (ΟΧΕ) περιοχών φυσικού κάλλους UNESCO	ΟΧΕ	Ορεινός όγκος του Ψηλορείτη, Φυσικό Πάρκο Σητείας και Εθνικός Δρυμός Σαμαριάς - Λευκών Ορέων (ΕΔΝΟ) / Δ Ηρακλείου - ΔΕ Γοργολαίτη / Δ Γόρτυνας - ΔΕ Αγ. Βαρβάρας και Ρούβα / Δ Μαλεβιζίου - ΔΕ Γαζίου, Κρουσιώνα, Τυλίσου / Δ Φαιστού - ΔΕ Ζαρού και Τυμπακίου / Δ Ρεθύμνης - ΔΕ Αρκαδίου / Δ Χανίων - ΔΕ Θερμίου και Κεραμίων / Δ Αποκορώνου - ΔΕ Κρουονερίδας, Αριμένων και Φρε / Δ Καντάνου Σελίνου - ΔΕ Ανατ. Σελίνου / Δ Πλατανιά - ΔΕ Μουσούρων / Δ Σφακίων / Δ Σητείας - ΔΕ Σητείας. Ιτάνου και Λεύκης	Το όραμα των τριών περιοχών και ο Στρατηγικός στόχος είναι: «Η αξιοποίηση του brand name UNESCO που έχουν κατακτήσει τρεις περιοχές της Κρήτης με στόχο τη δημιουργία μιας νέας εναλλακτικής πρότασης για την τουριστική ανάπτυξη του νησιού με όρους βιώσιμης ανάπτυξης και επίκεντρο την ενδοχώρα της, που θα βασίζεται στον υπεύθυνο τουρισμό, την έξυπνη εξειδίκευση και τα χαρακτηριστικά του πολιτισμικού και φυσικού περιβάλλοντος του νησιού και θα ενδυναμώσει την τοπική οικονομία συμβάλλοντας στην επιμήκυνση της τουριστικής περιόδου, την ενίσχυση της ανταγωνιστικότητας, την αύξηση της αποδοτικότητας των πόρων και τη βελτίωση της ποιότητας ζωής των κατοίκων». Άξονες Στρατηγικής είναι: 1. Δημιουργία και προβολή Τουριστικού προϊόντος «Περιοχές UNESCO Κρήτης» 2. Αναβάθμιση Ανθρωπογενούς Περιβάλλοντος και αντιμετώπιση της Κλιματικής Αλλαγής 3. Ενίσχυση επιχειρηματικότητας 4. Διακυβέρνηση.				X		X		X			X	X	X	X	X	X																	Δίκτυο περιοχών με δυνατότητες αξιοποίησης ιστορικού- πολιτιστικού και φυσικού κεφαλαίου

Πίνακας 2.2.1.Π : Διαδικασία διαβούλευσης για τις στρατηγικές ΟΧΕ, ΟΧΕ – ΒΑΑ

Περιφέρεια	α/α	Τίτλος Στρατηγικής	Τύπος Παρέμβασης	Αστικά Κέντρα/ Πόλοι - κόμβοι	Εταιρικό Σχήμα / Εμπλεκόμενοι Φορείς	Φορείς που μετείχαν στην διαβούλευση								Διαδικασίες Δημοσιότητα και Διαβούλευσης
						Κρατικοί Φορείς - Φορείς Τοπικής Αυτοδιοίκησης Α & Β Βαθμού	Αρχαιολογικές Υπηρεσίες	Φορείς Εκπαίδευσης, Έρευνας, Επιμόρφωσης	Φορείς του Τομέα Μεταφορών, Ενέργειας & Επικοινωνιών	Φορείς του Τομέα Τουρισμού	Επιμελητήρια Επαγγελματικοί - Σύλλογοι - Ενώσεις κλπ	Εκκλησιαστικοί - Κοινωνικοί Φορείς	Αθλητικοί - Περιβαλλοντικοί - Πολιτιστικοί Φορείς	
1. ΑΝΑΤΟΛΙΚΗΣ ΜΑΚΕΔΟΝΙΑΣ ΘΡΑΚΗΣ	1	Αλεξανδρούπολη «Ελκυστική πόλη»	ΟΧΕ - ΒΑΑ	Αλεξανδρούπολη	<p>1. Δήμος Αλεξανδρούπολης</p> <p>2. Κέντρο Κοινωνικής Προστασίας - Αλληλεγγύης, Παιδείας και Περιβάλλοντος Δήμου Αλεξανδρούπολης Ν.Π.Δ.Δ. - Πολυκοινωνικό</p> <p>3. Τουριστικής Ιαματικής Επιχείρηση Δήμου Αλεξανδρούπολης Ανώνυμη Εταιρεία ΟΤΑ -ΤΙΕΔΑ Α.Ε.</p> <p>4. Δημοκρίτειο Πανεπιστήμιο Θράκης</p> <p>5. Οργανισμός Λιμένος Αλεξανδρούπολης-ΟΛΑ Α.Ε.</p> <p>6. Επιμελητήριο Έβρου</p> <p>7. Εμπορικός Σύλλογος Αλεξανδρούπολης</p> <p>8. Σωματείο Επαγγελματιών Εστιατορίων-ΚΑΦΕ-ΜΠΑΡ Αλεξανδρούπολης</p> <p>9. Αθλητικός Σύλλογος ΑμεΑ ΚΟΤΙΝΟΣ</p> <p>10. Νομαρχιακός Σύλλογος Ατόμων με Αναπηρία Ν. Έβρου</p> <p>11. Ένωση Πολιτιστικών Φορέων Έβρου (Ε.ΠΟ.ΦΕ)</p> <p>12. Σύνδεσμος Ξενοδόχων Θράκης</p> <p>13. Επαγγελματική Οργάνωση Ιδιοκτητών ΤΑΞΙ Αλεξανδρούπολης «Η ΟΜΟΝΟΙΑ»</p>	<p>1 Τουριστική Ιαματική Επιχείρηση Δήμου Αλεξανδρούπολης</p> <p>2 Ανώνυμη Εταιρεία ΟΤΑ -ΤΙΕΔΑ Α.Ε.</p> <p>3.Κέντρο Κοινωνικής Προστασίας – Αλληλεγγύης, Παιδείας και Περιβάλλοντος Δήμου Αλεξανδρούπολης Ν.Π.Δ.Δ. - Πολυκοινωνικό</p>	<p>1 Δημοκρίτειο Πανεπιστήμιο Θράκης</p>		<p>1 Σύνδεσμος Ξενοδόχων Θράκης</p>	<p>1. Επιμελητήριο Έβρου</p> <p>2 Εμπορικός Σύλλογος Αλεξανδρούπολης</p>		<p>1. Ένωση Πολιτιστικών Φορέων Έβρου (Ε.ΠΟ.ΦΕ)</p>		<ul style="list-style-type: none"> • Συγκρότηση Ομάδας Εργασίας για την επεξεργασία των προτάσεων • Συνάντηση συμμετοχικού σχεδιασμού και συνεργασίας • Κατάθεση προτάσεων από τη Δημοτική Κοινότητα • Συνάντηση με εκπροσώπους του Επιμελητηρίου Έβρου και του Εμπορικού Συλλόγου • Κατάθεση προτάσεων από το Επιμελητήριο Έβρου • Συνάντηση με το Επιμελητήριο Έβρου, τον Εμπορικό Σύλλογο Αλεξανδρούπολης, τον Οργανισμό Λιμένος Αλεξανδρούπολης και το Σύλλογο Αρχιτεκτόνων • Διοργάνωση Εκδήλωση στα πλαίσια της 3ης Μπενιάλε Αστικής και Αρχιτεκτονικής Αποκατάστασης • Διαβούλευση για την κυκλοφοριακή μελέτη στο Επιμελητήριο Έβρου • Συνάντηση με το Κέντρο Προστασίας-Αλληλεγγύης, Παιδείας και Περιβάλλοντος Δήμου Αλεξανδρούπολης • Συνάντηση για την οριστικοποίηση προτάσεων με τον Εμπορικό Σύλλογο, το Επιμελητήριο Έβρου, την Τουριστική Ιαματική Επιχείρηση του Δήμου, το Σωματείο Εστιατόρων-Καφέ-μπαρ • Τελική Συνάντηση Διαβούλευσης με το εταιρικό σχήμα

Αποτίμηση της εφαρμογής των Χωρικών Εργαλείων στην Ελλάδα στην προγραμματική περίοδο 2014-2020
2^ο & 3^ο Παραδοτέο «Αποτίμηση του σχεδιασμού και της διακυβέρνησης» & «Αποτίμηση της Υλοποίησης»

Περιφέρεια	α/α	Τίτλος Στρατηγικής	Τύπος Παράθεσης	Αστικά Κέντρα/ Πόλοι -Κόμβοι	Εταιρικό Σχήμα / Εμπλεκόμενοι Φορείς	Φορείς που μετείχαν στην διαβούλευση								Διαδικασίες Δημοσιότητα και Διαβούλευσης	
						Κρατικοί Φορείς - Φορείς Τοπικής Αυτοδιοίκησης Α & Β Βαθμού	Αρχαιολογικές Υπηρεσίες	Φορείς Εκπαίδευσης, Έρευνας, Επιμόρφωσης	Φορείς του Τομέα Μεταφορών, Ενέργειας & Επικοινωνιών	Φορείς του Τομέα Τουρισμού	Επιμελητήρια Επαγγελματικοί - Σύλλογοι - Ενώσεις κλπ	Εκκλησιαστικοί - Κοινωνικοί Φορείς	Αθλητικοί - Περιβαλλοντικοί - Πολιτιστικοί Φορείς		Άλλοι Φορείς
1. ΑΝΑΤΟΛΙΚΗΣ ΜΑΚΕΔΟΝΙΑΣ ΘΡΑΚΗΣ	2	Ολοκληρωμένη Χωρική Επέκταση Πολιτιστικής Διαδρομής Εγνατίας Οδού	ΟΧΕ	Φύλιπποι, Δράμα, Καβάλα, Θάσος, Ξάνθη, Άβδηρα, Κομοτηνή, Αλεξανδρούπολη, Βόρειος Έβρος (Διδυμότειχο-Σουφλι-Ορεσιτιάδα), Σαμοθράκη		1. Δήμος Αλεξανδρούπολης 2. Δήμος Αρριανών 3. Δήμος Διδυμοτείχου 4. Δήμος Δοξάτου 5. Δήμος Δράμας 6. Δήμος Καβάλας 7. Δήμος Κομοτηνής 8. Δήμος Μαρώνειας-Σαπών 9. Δήμος Νέστου 10. Δήμος Ξάνθης 11. Δήμος Ορεσιτιάδας 12. Δήμος Παγγαίου 13. Δήμος Σουφλίου 14. Περιφερειακή Ένωση Δήμων 15. Π.Ε. Δράμας 16. Π.Ε. Καβάλας 17. Π.Ε. Ξάνθης 18. Π.Ε. Ροδόπης	1. Εφορεία Αρχαιοτήτων (ΕΦΑ) Δράμας 2. ΕΦΑ Έβρου 3. ΕΦΑ Καβάλας 4. ΕΦΑ Ξάνθης 5. ΕΦΑ Ροδόπης	1. Ερευνητικό Κέντρο AthenaRC			1. Επιμελητήριο Ξάνθης		1. Σωματείο «Διάζωμα» 2. Φ.Δ. Εθνικού Πάρκου ΑΜΘ		• Συνάντηση διαβούλευσης στην Αλεξανδρούπολη • Συνάντηση διαβούλευσης στην Καβάλα • Συμπλήρωση του ειδικού "Πρότυπου δελτίου παρέμβασης"
1. ΑΝΑΤΟΛΙΚΗΣ ΜΑΚΕΔΟΝΙΑΣ ΘΡΑΚΗΣ	3	Στρατηγική Βιώσιμης Αστικής Ανάπτυξης Δήμου Δράμας	ΟΧΕ - ΒΑΑ	Δράμα	1. Δήμος Δράμας 2. Αναπτυξιακή Δράμας - Αναπτυξιακή Ανώνυμη Εταιρεία Ο.Τ.Α. 3. Επιμελητήριο Δράμας 4. ΤΕΙ ΑΜΘ 5. Ένωση Κυριών Δράμας	1. Αναπτυξιακή Δράμας Α.Ε. ΟΤΑ		1. Τ.Ε.Ι. Α.Μ.Θ.			1. Επιμελητήριο Δράμας			• Ημερίδες παρουσίασης του Σχεδίου Συνάντηση εργασίας στα γραφεία του Επιμελητηρίου Δράμας συνάντηση στα γραφεία διοίκησης του ΤΕΙ ΑΜΘ συνάντηση του μεταξύ του Δήμου Δράμας και εκπροσώπων του υποψήφιου εταιρικού σχήματος Ανοικτή Ημερίδα Διαβούλευσης	
1. ΑΝΑΤΟΛΙΚΗΣ ΜΑΚΕΔΟΝΙΑΣ ΘΡΑΚΗΣ	4	«Καβάλα 2023: Δημοιοργική πόλη – τουριστικός προορισμός αριστείας»	ΟΧΕ - ΒΑΑ	Καβάλα	1. Δήμος Καβάλας 2. ΔΗΜΩΦΕΛΕΙΑ-Δημοτική Κοινωφελής Επιχείρηση 3. Εφορεία Αρχαιοτήτων Καβάλας 4. Οργανισμός Λιμένος Καβάλας 5. Εμπορικό Επιμελητήριο Καβάλας 6. Εθνική Συνομοσπονδία ΑμΕΑ 7. Περιφερειακή Ενότητα Καβάλας 8. Τεχνικό Επιμελητήριο Ελλάδας Ανατολικής Μακεδονίας	1. Περιφερειακή Ενότητα Καβάλας 2. ΔΗΜΩΦΕΛΕΙΑ-Δημοτική Κοινωφελής Επιχείρηση	1. Τ.Ε.Ι. Α.Μ.Θ. 2. Ινστιτούτο Αλιευτικής Έρευνας	1. ΟΡΓΑΝΙΣΜΟΣ ΛΙΜΕΝΟΣ ΚΑΒΑΛΑΣ 2. EgnatiaAviation – ΑΕΡΟΠΟΡΙΚΕΣ ΔΡΑΣΤΗΡΙΟΤΗΤΕΣ		1. Γεωτεχνικό Επιμελητήριο Ελλάδας-Παράρτημα Ανατολικής Μακεδονίας 2. Εμπορικό Επιμελητήριο Καβάλας 3. Σύλλογος Αρχιτεκτόνων Καβάλας 4. Αγροτικός Σύλλογος Δ. Καβάλας	1. Νομαρχιακός Σύλλογος ΑμΕΑ Ν.Καβάλας 2. ΝΠΙΔ- Σύλλογος για το Παιδί και την Οικογένεια «ΠΝΟΗ»	1. Κέντρο Περιβαλλοντικής Εκπαίδευσης Φιλίππων 2. Σύλλογος Φίλων Γραμμάτων και Τεχνών Καβάλας	1. ΕΝΩΣΗ ΚΑΤΑΝΑΛΩΤΩΝ ΚΑΒΑΛΑΣ	• Ημερίδα «Από τα «Ολοκληρωμένα» στα «Βιώσιμα» Σχέδια Αστικής Ανάπτυξης • 1ο Εργαστήριο: «Βιώσιμη Αστική Ανάπτυξη Δήμου Καβάλας • 2ο Εργαστήριο: «Εργαστήριο πολιτών • Διμερείς Επαφές • Συμπλήρωση ερωτηματολογίου • Συναντήσεις εργασίας	

Αποτίμηση της εφαρμογής των Χωρικών Εργαλείων στην Ελλάδα στην προγραμματική περίοδο 2014-2020
2^ο & 3^ο Παραδοτέο «Αποτίμηση του σχεδιασμού και της διακυβέρνησης» & «Αποτίμηση της Υλοποίησης»

Περιφέρεια	α/α	Τίτλος Στρατηγικής	Τύπος Παράθεσης	Αστικά Κέντρα/ Πόλοι -Κόμβοι	Εταιρικό Σχήμα / Εμπλεκόμενοι Φορείς	Φορείς που μετείχαν στην διαβούλευση								Διαδικασίες Δημοσιότητα και Διαβούλευσης	
						Κρατικοί Φορείς - Φορείς Τοπικής Αυτοδιοίκησης Α & Β Βαθμού	Αρχαιολογικές Υπηρεσίες	Φορείς Εκπαίδευσης, Έρευνας, Επιμόρφωσης	Φορείς του Τομέα Μεταφορών, Ενέργειας & Επικοινωνιών	Φορείς του Τομέα Τουρισμού	Επιμελητήρια Επαγγελματικοί - Σύλλογοι - Ενώσεις κλπ	Εκκλησιαστικοί - Κοινωνικοί Φορείς	Αθλητικοί - Περιβαλλοντικοί - Πολιτιστικοί Φορείς		Άλλοι Φορείς
2. ΚΕΝΤΡΙΚΗΣ ΜΑΚΕΔΟΝΙΑΣ	5	Στρατηγική Βιώσιμης Αστικής Ανάπτυξης της Μητροπολιτικής Ενότητας Θεσσαλονίκης	OXE - BAA	Αμπελόκηποι-Μενεμένη, Θεσσαλονίκη, Καλαμαριά, Κορδελιό – Ευόσμος, Νεάπολη Συκεές, Παύλος Μελάς											1. Αρχικές προπαρασκευαστικές ενέργειες 2. Σχεδίαση και διεξαγωγή πρώτης διαβούλευσης με τους εκπροσώπους της τοπικής κοινωνίας - ενημερωτική μέσω της ιστοσελίδας της ΜΕΘ. 3. Επιμέρους συναντήσεις στο πλαίσιο συνεδρίασης της ΜΕΘ για την ενδιάμεση παρουσίαση της Στρατηγικής στους Δήμους και τους τοπικούς φορείς. 5. Ολοκλήρωση εργασιών διαβούλευσης - τελική συνάντηση Συγκέντρωση προτάσεων, ολοκλήρωση αξιολόγησης των αποτελεσμάτων, λήψη αποφάσεων, κοινοποίηση στους εμπλεκόμενους φορείς στο πλαίσιο συνεδρίασης της ΜΕΘ.
2. ΚΕΝΤΡΙΚΗΣ ΜΑΚΕΔΟΝΙΑΣ	6	Στρατηγική Βιώσιμης Αστικής Ανάπτυξης Δήμου Βέροιας	OXE - BAA	Βέροια	Δήμος Βέροιας	1. Δημόσια Βιβλιοθήκη Βέροιας	1. Εφορεία Αρχαιοτήτων Ημαθίας				1. Επιμελητήριο Βέροιας 2. Εμπορικός Σύλλογος Βέροιας	1. Ιερά Μητρόπολη Βέροιας 2. Μ.Κ.Ο. «Πρωτοβουλία για το Παιδί» 3. Μ.Κ.Ο. «Σύλλογος Κοινωνικής Παρέμβασης Έρασμος» 4. Μ.Φ.Η. «Σωσίδειο Γηροκομείο Βέροιας» 5. Κέντρο Μέρμνας Ατόμων Ειδικών Δεξιοτήτων (ΚΕΜΑΕΔ) 6. Πανελλαδική Συνομοσπονδία Ελλήνων Ρομ	1 ΚΟΙΝΩΝΙΚΟΣ ΣΥΝΕΤΑΙΡΙΣΜΟΣ ΠΕΡΙΟΡΙΣΜΕΝΗΣ ΕΥΘΥΝΗΣ (ΚοιΣΠΕ) «Δεσμός»	<ul style="list-style-type: none"> • Διαβούλευση και ενημέρωση στο Δημαρχείο Βέροιας • Διαβούλευση με την Εφορεία Αρχαιοτήτων Ημαθίας • Διαβούλευση με τον Εμπορικό Σύλλογο Βέροιας • Διαβούλευση με την Μ.Κ.Ο. «Πρωτοβουλία για το Παιδί» • Διαβούλευση με την Μ.Κ.Ο. «Σύλλογος Κοινωνικής Παρέμβασης Έρασμος» • Διαβούλευση με την Μ.Φ.Η. «Σωσίδειο Γηροκομείο Βέροιας» • Διαβούλευση με το Κέντρο Μέρμνας Ατόμων Ειδικών Δεξιοτήτων (ΚΕΜΑΕΔ) • Διαβούλευση με το Επιμελητήριο Ημαθίας • Διαβούλευση με την Ιερά Μητρόπολη (Ι.Μ.) Βεροίας, Ναούσης και Καμπανίας • Διαβούλευση με την Δημόσια Κεντρική Βιβλιοθήκη Βέροιας • Δημόσια Διαβούλευση του Σχεδίου ΣΒΑΑ στην Επιτροπή Διαβούλευσης του Δήμου Βέροιας • Διαβούλευση με την Πανελλαδική Συνομοσπονδία Ελλήνων Ρομ • Διαβούλευση με τον Κοινωνικό Συνεταιρισμό Περιορισμένης Ευθύνης (ΚοιΣΠΕ) «Δεσμός» 	

Αποτίμηση της εφαρμογής των Χωρικών Εργαλείων στην Ελλάδα στην προγραμματική περίοδο 2014-2020
2^ο & 3^ο Παραδοτέο «Αποτίμηση του σχεδιασμού και της διακυβέρνησης» & «Αποτίμηση της Υλοποίησης»

Περιφέρεια	α/α	Τίτλος Στρατηγικής	Τύπος Παράθεσης	Αστικά Κέντρα/ Πόλοι -Κόμβοι	Εταιρικό Σχήμα / Εμπλεκόμενοι Φορείς	Φορείς που μετείχαν στην διαβούλευση								Διαδικασίες Δημοσιότητα και Διαβούλευσης	
						Κρατικοί Φορείς - Φορείς Τοπικής Αυτοδιοίκησης Α & Β Βαθμού	Αρχαιολογικές Υπηρεσίες	Φορείς Εκπαίδευσης, Έρευνας, Επιμόρφωσης	Φορείς του Τομέα Μεταφορών, Ενέργειας & Επικοινωνιών	Φορείς του Τομέα Τουρισμού	Επιμελητήρια Επαγγελματικοί - Σύλλογοι - Ενώσεις κλπ	Εκκλησιαστικοί - Κοινωνικοί Φορείς	Αθλητικοί - Περιβαλλοντικοί - Πολιτιστικοί Φορείς		Άλλοι Φορείς
2. ΚΕΝΤΡΙΚΗΣ ΜΑΚΕΔΟΝΙΑΣ	7	Βιώσιμη Αστική Ανάπτυξη για την πόλη των Γιαννιτσών	ΟΧΕ - ΒΑΑ	Γιαννιτσά	Δήμος Γιαννιτσών				1 ΑΣΤΙΚΑ ΚΤΕΛ ΓΙΑΝΝΙΤΣΩΝ 2 ΣΩΜΑΤΕΙΟ ΙΔΙΟΚΤΗΤΩΝ ΤΑΧΙ		1 Επιμελητήριο Πέλλας 2 Εμπορικός Σύλλογος Γιαννιτσών 3 Αγροτικός Συνεταιρισμός Πέλλας	1 Ιερά Μητρόπολη Εδέσσης, Πέλλας και Αλμωπίας 2. Σύλλογος Γονέων και Φίλων ΚΔΑΠ ΜΕΑ 3. Σύλλογος Παραπληγικών	1 Δίκτυο Πολιτών για το Περιβάλλον 2. Μικρασιατική Εστία Ν. Πέλλας 3. Ιστορική Λαογραφική Εταιρεία Γιαννιτσών	1 ΑΝΩΝΥΜΟΙ ΝΑΡΚΟΜΑΝΕΙΣ	Σειρά δημοσίων διαβουλεύσεων με τους εμπλεκόμενους φορείς διαβούλευσης και τη δημοτική αρχή και δημοσιοποίηση των αποτελεσμάτων στον τύπο και στο διαδίκτυο.
2. ΚΕΝΤΡΙΚΗΣ ΜΑΚΕΔΟΝΙΑΣ	8	«Έδεσσα- Αστική αναζωογόνηση»	ΟΧΕ - ΒΑΑ	Έδεσσα	Δήμος Έδεσσας	1. ΚΑΠΗ 2. Βοήθεια στο Σπίτι 3. Π.Ε. Πέλλας 4. Δημοτική Κοινοφελής Επιχείρηση Έδεσσας		1. Εργαστήριο Ειδικής Επαγγελματικής Εκπαίδευσης & Κατάρτισης Έδεσσας		1 Σύλλογος Ξενοδόχων	1 Εμπορικός Σύλλογος	1 Εκπρόσωποι της Εκκλησίας 2. ΕΥΖΗΝ 3. ΚΔΑΠΜΕΑ	1 Κ.Π.ΟΡΑΜΑ		<ul style="list-style-type: none"> Διαβούλευση με εκπροσώπους σχολικών μονάδων, ΚΑΠΗ, ΕΥΖΗΝ, ΒΟΗΘΕΙΑ ΣΤΟ ΣΠΙΤΙ, ΚΔΑΠΜΕΑ, ΔΗΚΕΔΕ, ΕΕΕΕΚ, ΕΚΚΛΗΣΙΑΣ, Κ.Π.ΟΡΑΜΑ, ΣΤΡΑΤΟΥ, Π.Ε. ΠΕΛΛΑΣ Διαβούλευση με επαγγελματίες τουρισμού – εμπορίου και υπηρεσιών Διαβούλευση με εκπροσώπους πρωτογενούς και δευτερογενούς τομέα της οικονομίας Διαβούλευση με εν δυνάμει εταίρους του Δήμου Ηλεκτρονική Διαβούλευση
2. ΚΕΝΤΡΙΚΗΣ ΜΑΚΕΔΟΝΙΑΣ	9	Στρατηγική Βιώσιμη Αστικής Ανάπτυξης Δήμου Κατερίνης	ΟΧΕ - ΒΑΑ	Κατερίνη	Δήμος Κατερίνης	1 Πιετική Αναπτυξιακή Α.Ε.		1. Δ/ΝΣΗ Α' βάθμιας Εκπαίδευσης Πιερίας 2. Δ/ΝΣΗ Β' βάθμιας Εκπαίδευσης Πιερίας			1. Επιμελητήριο Πιερίας 2. Ν.Ε. ΤΕΕ Πιερίας 3. Οικονομικό Επιμελητήριο 4. Σύλλογος Δ. Μηχανικών Πιερίας 5. Ν.Τ. ΕΕΤΕΜ (Επαγγελματική Επιστημονική Ένωση Τεχνολογικής Εκπαίδευσης Μηχανικών) 6. Εμπορικός Σύλλογος Κατερίνης 7 Εργατικό Κέντρο Κατερίνης	1. ΟΚΑΝΑ Κατερίνης 2 Κέντρο Πρόληψης Ν. Πιερίας «ΑΤΡΑΚΤΟΣ»	1 Ποδηλατική Απόδραση		Διαβούλευση με τους εμπλεκόμενους φορείς

Αποτίμηση της εφαρμογής των Χωρικών Εργαλείων στην Ελλάδα στην προγραμματική περίοδο 2014-2020
2^ο & 3^ο Παραδοτέο «Αποτίμηση του σχεδιασμού και της διακυβέρνησης» & «Αποτίμηση της Υλοποίησης»

Περιφέρεια	α/α	Τίτλος Στρατηγικής	Τύπος Παράθεσης	Αστικά Κέντρα/ Πόλοι -Κόμβοι	Εταιρικό Σχήμα / Εμπλεκόμενοι Φορείς	Φορείς που μετείχαν στην διαβούλευση							Διαδικασίες Δημοσιότητα και Διαβούλευσης		
						Κρατικοί Φορείς - Φορείς Τοπικής Αυτοδιοίκησης Α & Β Βαθμού	Αρχαιολογικές Υπηρεσίες	Φορείς Εκπαίδευσης, Έρευνας, Επιμόρφωσης	Φορείς του Τομέα Μεταφορών, Ενέργειας & Επικοινωνιών	Φορείς του Τομέα Τουρισμού	Επιμελητήρια Επαγγελματικοί - Σύλλογοι - Ενώσεις κλπ	Εκκλησιαστικοί - Κοινωνικοί Φορείς		Αθλητικοί - Περιβαλλοντικοί - Πολιτιστικοί Φορείς	Άλλοι Φορείς
2. ΚΕΝΤΡΙΚΗΣ ΜΑΚΕΔΟΝΙΑΣ	10	Στρατηγική Βιώσιμης Αστικής Ανάπτυξης Δήμου Νάουσας, Ηρωικής Πόλεως Νάουσας	OXE - BAA	Νάουσα	Δήμος Νάουσας	1 Περιφέρεια Κεντρικής Μακεδονίας	1. Εφορεία Αρχαιοτήτων Ημαθίας 2. Εφορεία Νεοτέρων Μνημείων	1 Πανεπιστήμιο Μακεδονίας			1 Σύλλογος Ξενοδόχων Ημαθίας	1 Επιμελητήριο Ημαθίας 2 Εμπορικός Σύλλογος Νάουσας		1 Κέντρο Περιβαλλοντικής Εκπαίδευσης Νάουσας	<ul style="list-style-type: none"> Διαβούλευση για την τόνωση της εμπορικής κίνησης με τον Εμπορικό Σύλλογο Νάουσας Διαβούλευση για την τόνωση της επιχειρηματικότητας με το Επιμελητήριο Ημαθίας Διαβούλευση για δράσεις αρμοδιότητας Εφορείας Αρχαιοτήτων Ημαθίας Διαβούλευση για δράσεις αρμοδιότητας Εφορείας Νεοτέρων Μνημείων Διαβούλευση για συνεργασία με Κέντρο Περιβαλλοντικής Εκπαίδευσης Νάουσας Διαβούλευση για συνεργασία με Περιφέρεια Κεντρικής Μακεδονίας και Πανεπιστήμιο Μακεδονίας για τη λειτουργία θερμοκοιτίδας Διαβούλευση για δράσεις τόνωσης τουρισμού με τον Σύλλογο Ξενοδόχων Ημαθίας και επαγγελματίες εστίασης Διαβούλευση για το αναλυτικό πρόγραμμα δράσεων του προγράμματος με τους φορείς του Δήμου Νάουσας
2. ΚΕΝΤΡΙΚΗΣ ΜΑΚΕΔΟΝΙΑΣ	11	Στρατηγική Βιώσιμης Αστικής Ανάπτυξης Δήμου Σερρών	OXE - BAA	Σέρρες	Δήμος Σερρών			1. ΤΕΙ Κεντρικής Μακεδονίας 2. Α.Π.Θ. / ΤΕΦΑΑ Σερρών			1. Εμπορικό και Βιομηχανικό Επιμελητήριο Σερρών 2. ΤΕΕ/ΤΚΜ Παράρτημα Σερρών 3. Ιατρικός Σύλλογος Σερρών	1. Πανελλήνιος Σύλλογος Αναναπήρων Πολιτών-ΠΑΡ/ΜΑ Σερρών	1. UNESCO Σερρών	1 ΕΝΩΣΗ ΓΥΝΑΙΚΩΝ ΕΛΛΑΔΑΣ-ΠΑΡ/ΜΑ ΣΕΡΡΩΝ	<p>Διαβούλευση με συμμετέχοντες: - Εμπορικό και Βιομηχανικό Επιμελητήριο Σερρών (ΕΒΕΣ), -ΤΕΙ Κεντρικής Μακεδονίας, - ΤΕΕ/ΤΚΜ, Παράρτημα Ν. Σερρών, - Ιατρικός Σύλλογος Σερρών, - Πανελλήνιος Σύλλογος Αναπήρων Πολιτών/ Παράρτημα Σερρών, - ΑΠΘ, ΤΕΦΑΑ Σερρών, - UNESCO Σερρών, Ένωση Ξενοδόχων Ν. Σερρών, - Ένωση Γυναικών Ελλάδας / Παράρτημα Σερρών</p>
3. ΔΥΤΙΚΗΣ ΜΑΚΕΔΟΝΙΑΣ	12	Πόλη Κινεϊται... κάνουμε μαζί τα επόμενα	OXE - BAA	Κοζάνη	Δήμος Κοζάνης			1 ΤΕΙ Δυτικής Μακεδονίας				1 Επιμελητήριο Κοζάνης 2 Εμπορικός Σύλλογος			Ενημέρωση εκπροσώπων δημοτικών παρατάξεων και φορέων στη φάση του προσχεδίου • Αποστολή εντύπων καταγραφής προτάσεων/απόψεων

Αποτίμηση της εφαρμογής των Χωρικών Εργαλείων στην Ελλάδα στην προγραμματική περίοδο 2014-2020
2^ο & 3^ο Παραδοτέο «Αποτίμηση του σχεδιασμού και της διακυβέρνησης» & «Αποτίμηση της Υλοποίησης»

Περιφέρεια	α/α	Τίτλος Στρατηγικής	Τύπος Πράξης	Αστικά Κέντρα/ Πόλοι -Κόμβοι	Εταιρικό Σχήμα / Εμπλεκόμενοι Φορείς	Φορείς που μετείχαν στην διαβούλευση							Διαδικασίες Δημοσιότητα και Διαβούλευσης		
						Κρατικοί Φορείς - Φορείς Τοπικής Αυτοδιοίκησης Α & Β Βαθμού	Αρχαιολογικές Υπηρεσίες	Φορείς Εκπαίδευσης, Έρευνας, Επιμόρφωσης	Φορείς του Τομέα Μεταφορών, Ενέργειας & Επικοινωνιών	Φορείς του Τομέα Τουρισμού	Επιμελητήρια Επαγγελματικοί - Σύλλογοι - Ενώσεις κλπ	Εκκλησιαστικοί - Κοινωνικοί Φορείς		Αθλητικοί - Περιβαλλοντικοί - Πολιτιστικοί Φορείς	Άλλοι Φορείς
3. ΔΥΤΙΚΗΣ ΜΑΚΕΔΟΝΙΑΣ	13	Γρεβενά 2020	ΟΧΕ - ΒΑΑ	Γρεβενά	Δήμος Γρεβενών			1 ΤΕΙ Δυτικής Μακεδονίας			1 Επιμελητήριο Γρεβενών 2 Αγροτικός Συνεταιρισμός Γρεβενών		1. Σύλλογος Μανιταρόφιλων Ελλάδας 2. Γεωπάрко Τηθύος	1 ΟΜΑΔΑ ΝΕΩΝ ΓΡΕΒΕΝΩΝ	<ul style="list-style-type: none"> • Οργάνωση συσκέψεων • Δημοσιοποιήσεις μέσω ενημερωτικών κειμένων, • Διαδικασίες υποβολής προτάσεων, • Ενέργειες προβολής (ΜΜΕ) • Ειδικές Ανοικτές Εσπερίδες Δημόσιας Διαβούλευσης
3. ΔΥΤΙΚΗΣ ΜΑΚΕΔΟΝΙΑΣ	14	Πτολεμαΐδα «Εδώ ζούμε ... Καλύτερα»	ΟΧΕ - ΒΑΑ	Πτολεμαΐδα	Δήμος Εορδαίας	1. Δημοτική Επιχείρηση Τηλεθέρμανσης Πτολεμαΐδας 2. Δημοτική Επιχείρηση Ύδρευσης-Αποχέτευσης Εορδαίας 3. Κεντρική Ένωση Δήμων Ελλάδας 4 ΝΠΔΔ Κοινωνικής Πολιτικής Πολιτιστικής Ανάπτυξης και Παιδείας Δήμου Εορδαίας (ΚΟΙ.Π.ΠΑ.Π)					1 Εμπορικός Σύλλογος Πτολεμαΐδας			<ul style="list-style-type: none"> • Δημιουργία σημείου ενημέρωσης στο site του Δήμου και στα Κοινωνικά Δίκτυα. • Οργάνωση Τεχνικής Συνάντησης με ενημερωτικό περιεχόμενο με συμμετοχή όλων των ενδιαφερομένων/εμπλεκόμενων μερών. • Οργάνωση Ειδικής Τεχνικής Συνάντησης με αντικείμενο τη συνολική αναζωογόνηση, αναβάθμιση και ανάδειξη της περιοχής παρέμβασης με συμμετοχή φορέων, επιχειρηματιών • Οργάνωση Ειδικής Τεχνικής Συνάντησης με αντικείμενο τις δράσεις στήριξης της επιχειρηματικότητας, την τόνωση της απασχόλησης και την προώθηση της κοινωνικής ένταξης και καταπολέμησης της φτώχειας στην περιοχή παρέμβασης με τη συμμετοχή φορέων (επιμελητήρια, ΜΚΟ, επιχειρηματίες της περιοχής παρέμβασης, σύλλογοι, κλπ.) • Οργάνωση Ειδικής Τεχνικής Συνάντησης με αντικείμενο τις δράσεις για την αντιμετώπιση των αδυναμιών και των ελλείψεων των φορέων των κοινωνικών και προνοιακών υπηρεσιών, με τη συμμετοχή ΜΚΟ, επιμελητηρίων, φορέων, εκπροσώπων ΑΜΕΑ, συλλόγων, σωματείων, κλπ. • Έρευνα Πεδίου • Συμπλήρωση ερωτηματολογίου στην ηλεκτρονική σελίδα του Δήμου • Συνάντηση με Εμπορικό Σύλλογο Πτολεμαΐδας 	

Αποτίμηση της εφαρμογής των Χωρικών Εργαλείων στην Ελλάδα στην προγραμματική περίοδο 2014-2020
2^ο & 3^ο Παραδοτέο «Αποτίμηση του σχεδιασμού και της διακυβέρνησης» & «Αποτίμηση της Υλοποίησης»

Περιφέρεια	α/α	Τίτλος Στρατηγικής	Τύπος Παράθεσης	Αστικά Κέντρα/ Πόλοι -Κόμβοι	Εταιρικό Σχήμα / Εμπλεκόμενοι Φορείς	Φορείς που μετείχαν στην διαβούλευση								Διαδικασίες Δημοσιότητα και Διαβούλευσης	
						Κρατικοί Φορείς - Φορείς Τοπικής Αυτοδιοίκησης Α & Β Βαθμού	Αρχαιολογικές Υπηρεσίες	Φορείς Εκπαίδευσης, Έρευνας, Επιμόρφωσης	Φορείς του Τομέα Μεταφορών, Ενέργειας & Επικοινωνιών	Φορείς του Τομέα Τουρισμού	Επιμελητήρια Επαγγελματικοί - Σύλλογοι - Ενώσεις κλπ	Εκκλησιαστικοί - Κοινωνικοί Φορείς	Αθλητικοί - Περιβαλλοντικοί - Πολιτιστικοί Φορείς		Άλλοι Φορείς
3. ΔΥΤΙΚΗΣ ΜΑΚΕΔΟΝΙΑΣ	15	Καστοριά «Ευρωπαϊκή Πόλη να Ζεις και να Επισκεφτείς»	ΟΧΕ - ΒΑΑ	Καστοριά	Δήμος Καστοριάς	1. Αναπτυξιακή Καστοριά Α.Ε. ΟΤΑ 2. Κοινοφελής Επιχείρηση Δήμου Καστοριάς "ΟΡΕΣΤΕΙΑΣ"		1. ΤΕΙ Δυτικής Μακεδονίας 2. Κ.Ε.Κ. Δήμου Καστοριάς			1 Εμπορικό και Βιομηχανικό Επιμελητήριο Καστοριάς 2 Εμπορικός Σύλλογος Καστοριάς 3 Σύλλογοι Επαγγελματιών 4 Σύνδεσμος Γουνοποιών "Ο Προφήτης Ηλίας" 5 Εργατοϋπαλληλικό Κέντρο Καστοριάς	1 Σύλλογοι ΑΜΕΑ	1 Πολιτιστικοί Σύλλογοι	1 Μ.Κ.Ο.	<ul style="list-style-type: none"> Οργάνωση εργαστηρίων, συναντήσεις, δημοσιοποιήσεις, διαδικασίες υποβολής προτάσεων, ενέργειες προβολής (ΜΜΕ) • Συναντήσεις με επιστημονικούς φορείς • Συναντήσεις με πολιτιστικούς/κοινωνικούς φορείς • Συναντήσεις με Παραγωγικούς φορείς • Δημόσια διαβούλευση
3. ΔΥΤΙΚΗΣ ΜΑΚΕΔΟΝΙΑΣ	16	Φλώρινα «Βιώσιμη πόλη, πύλη πολιτισμού»	ΟΧΕ - ΒΑΑ	Φλώρινα	Δήμος Φλώρινας	1 Αναπτυξιακή Φλώρινας ΑΝΦΛΩ ΑΕ	1 Εφορεία Αρχαιοτήτων Φλώρινας	1 Πανεπιστήμιο Δυτικής Μακεδονίας – Σχολή Καλών Τεχνών 2. ΤΕΙ Δυτικής Μακεδονίας			1 Επιμελητήριο Φλώρινας 2 Εμπορικός Σύλλογος Φλώρινας	1 Εκπρόσωπος Ιεράς Μητρόπολης 2 Σύλλογος Πολυτέκνων Φλώρινας,	1. Όμιλος Ξιφασκίας Φλώρινας 2. Σύλλογος Ορειβασίας – Χιονοδρομίας Φλώρινας, 3. Μουσείο Σύγχρονης Τέχνης Φλώρινας, 4. Λέσχη Πολιτισμού Φλώρινας,		<ul style="list-style-type: none"> Δημοσιοποιήσεις μέσω ενημερωτικών κειμένων, Διαδικασίες υποβολής προτάσεων, Ενέργειες προβολής (ΜΜΕ), Ειδική Ανοικτή Εκδήλωση Δημόσιας Διαβούλευσης, στη φάση του Προσχεδίου ανάρτηση • Δημοσιοποίηση κειμένων και ενημερωτικών δελτίων τύπου στο διαδικτυακό σημείο ενημέρωσης στην επίσημη ιστοσελίδα του Δήμου Φλώρινας & σε τοπικά ΜΜΕ • Κυλιόμενες τεχνικές συναντήσεις και εργαστήρια με θέμα όλες τις δράσεις • Διαδικασία προετοιμασίας, ανάρτησης, συλλογής και επεξεργασίας απόψεων ειδικά των Επαγγελματιών και των Επιχειρήσεων για το ΕΣΣΒΑΑ & τη δυνητική εμπλοκή τους σε συγχρηματοδοτούμενες δράσεις.
3. ΔΥΤΙΚΗΣ ΜΑΚΕΔΟΝΙΑΣ	17	ΟΧΕ Αξιοποίησης Λιμνών Δυτικής Μακεδονίας	ΟΧΕ	Μεγάλη και Μικρή Πρέσπα, Λίμνες Βεγορίτιδας – Πετρών – Ζάζαρης – Χειμαδίτιδας, Λίμνη Καστοριάς, Αλιάκμονας – λίμνη Πολυφύτου - λίμνη Ιλαρίωνα		1Δ Κοζάνης, 2 Δ Καστοριάς, 3 Δ Σερβίων 4 Δ Βελβεντού, 5 Δ Πρεσπών - 6 ΑΝΚΟ ΑΕ 7 Αναπτυξιακή Φλώρινας - 8 Κοινοφελής Επιχείρηση Καστοριάς 9 Περιφερειακό Συμβούλιο Έρευνας και Καινοτομίας Δυτικής Μακεδονίας	1 Εφορεία Αρχαιοτήτων Κοζάνης 2 Εφορεία Αρχαιοτήτων Φλώρινας	1 Κέντρο Τεχνολογικής Έρευνας και Ανάπτυξης ΕΚΕΤΑ / ΙΔΕΠ 2 ΙΓΜΕ 3 Ελληνικός Γεωργικός Συνεταιρισμός "ΔΗΜΗΤΡΑ"	1 ΡΑΔΙΟ Αμύνταιο		1 Τ.Ε.Ε. 2 Εμπορικός Σύλλογος Αιανής		1 Χιονοδρομικό Κέντρο Βιτσιού 2 Γεωπάρκο Γρεβενών 3 Δασικός Συνεταιρισμός Πρεσπών 4 Εταιρεία Προστασίας Πρεσπών 5 Γεωπάρκο Τιθύος		<ul style="list-style-type: none"> Σύσκεψη με Υπηρεσιακούς Παράγοντες • Κεντρική Ημερίδα Διαβούλευσης • Σύσκεψη Διαβούλευσης με επιμέρους Δήμους που συμμετέχουν στο πρόγραμμα

Αποτίμηση της εφαρμογής των Χωρικών Εργαλείων στην Ελλάδα στην προγραμματική περίοδο 2014-2020
2^ο & 3^ο Παραδοτέο «Αποτίμηση του σχεδιασμού και της διακυβέρνησης» & «Αποτίμηση της Υλοποίησης»

Περιφέρεια	α/α	Τίτλος Στρατηγικής	Τύπος Παράθεσης	Αστικά Κέντρα/ Πόλοι -Κόμβοι	Εταιρικό Σχήμα / Εμπλεκόμενοι Φορείς	Φορείς που μετείχαν στην διαβούλευση								Διαδικασίες Δημοσιότητα και Διαβούλευσης	
						Κρατικοί Φορείς - Φορείς Τοπικής Αυτοδιοίκησης Α & Β Βαθμού	Αρχαιολογικές Υπηρεσίες	Φορείς Εκπαίδευσης, Έρευνας, Επιμόρφωσης	Φορείς του Τομέα Μεταφορών, Ενέργειας & Επικοινωνιών	Φορείς του Τομέα Τουρισμού	Επιμελητήρια Επαγγελματικοί - Σύλλογοι - Ενώσεις κλπ	Εκκλησιαστικοί - Κοινωνικοί Φορείς	Αθλητικοί - Περιβαλλοντικοί - Πολιτιστικοί Φορείς		Άλλοι Φορείς
4. ΗΠΕΙΡΟΥ	18	Στρατηγικό Σχέδιο για τη Βιώσιμη Αστική Ανάπτυξη Δήμου Ιωαννιτών	ΟΧΕ - ΒΑΑ	Ιωάννινα	Δήμος Ιωαννιτών	1 Δημοτική Επιχείρηση Ύδρευσης Αποχέτευσης Ιωαννίνων (ΔΕΥΑΙ) 2 ΝΠΔΔ ΟΚΠΑΠΑ (Οργανισμός Κοινωνικής Προστασίας - Αλληλεγγύης & Προσχολικής Ηλικίας Δήμου Ιωαννιτών) ο ΔΗΠΕΘΙ 3 Δημοτική επιχείρηση Λίμνης Ιωαννίνων 4 ΟΑΕΔ	1 Αρχαιολογικές υπηρεσίες	1 (ΕΗΜ) Εταιρία Ηπειρωτικών Μελετών	1 Αστικό ΚΤΕΛ Ιωαννίνων	1 Σύλλογος Ξενοδόχων	1 Επιμελητήριο Ιωαννίνων 2 Τεχνικό Επιμελητήριο 3 Οικονομικό Επιμελητήριο 4 Εμπορικοί σύλλογοι		1 Φορέας Διαχείρισης της λίμνης Παμβώτιδας		<ul style="list-style-type: none"> Ανακοίνωση σχετικά με την διαδικασία κατάρτισης της Στρατηγικής ΒΑΑ Ενημερωτικό Δελτίο με τους στόχους, τις δράσεις και τα αναμενόμενα αποτελέσματα Πρόσκληση εμπλεκόμενων φορέων για την υποβολή προτάσεων Οργάνωση σειράς συναντήσεων με τους εμπλεκόμενους φορείς για την επεξεργασία των προτάσεων Ανάρτηση στην ιστοσελίδα του Δήμου Σχεδίου της Στρατηγικής για διαβούλευση Συγκέντρωση και επεξεργασία σχολίων / παρατηρήσεων Διαμόρφωση τελικής πρότασης
4. ΗΠΕΙΡΟΥ	19	«Πολιτιστική Διαδρομή στα Αρχαία Θέατρα της Ηπείρου»	ΟΧΕ	Γιάννινα (Γιάννινα) της Ηπείρου σε τέσσερις δήμους: Αρταίων	Φορέας Στρατηγικής της ΟΧΕ «Πολιτιστική Διαδρομή στα Αρχαία Θέατρα της Ηπείρου» θα είναι η Περιφέρεια Ηπείρου.										Συναντήσεις διαβούλευσης μεταξύ των εμπλεκόμενων φορέων
5. ΘΕΣΣΑΛΙΑΣ	20	«Η Πόλη στο Προσκήνιο»	ΟΧΕ - ΒΑΑ	Λάρισα	Δήμος Λαρισαίων	1 ΔΗΚΕΛ (Βοήθεια στο Σπίτι - Βρεφονηπιακό Σταθμό Κέντρο Δημιουργικής Απασχόλησης Παιδιών) 2 ΟΑΕΔ	1 Εφορεία Αρχαιοτήτων Λάρισας	1 ΚΕΚΤΣΕΒΕΕ - 2 ΕΠΠΕΚ (Επιστημονική Ένωση προώθησης της εκπαιδευτικής καινοτομίας)	1 Αστικό ΚΤΕΛ Λάρισας	1 Επιμελητήριο Λάρισας 2 Τεχνικό Επιμελητήριο Ελλάδας/ Περιφερειακό Τμήμα Κεντρικής & Δυτικής Θεσσαλίας 3 Εμπορικός Σύλλογος Λάρισας 4 Σύλλογος Αρχιτεκτόνων Λάρισας 5 ΣΑΔΑΣ Σύλλογος Αρχιτεκτόνων Διπλωματούχων Ανώτατων Σχολών - 6 Δικηγορικός Σύλλογος Λάρισας 7 Σύνδεσμος Θεσσαλικών Επιχειρήσεων και Βιομηχανιών 8 Σωματείο Ιδιοκτητών Καφετεριών & Καφέ Μπαρ Ν. Λάρισας.	1 Εθνική Συνομοσπονδία Ατόμων με Αναπηρία 2 Ενεργοί Πολίτες Λάρισας 3 Σύλλογος Γονέων Κηδεμόνων και Φίλων Αυτιστικών Ατόμων Ν. Λάρισας "Ο ΚΥΚΝΟΣ" - 4 Ισραηλιτική Κοινότητα Λάρισας 5 Πανθεσσαλικός Σύλλογος Αναπήρων Πολιτών 6 Περιφερειακή Ομοσπονδία Ατόμων με Αναπηρία Θεσσαλίας 7 ΟΚΑΝΑ 8 Κέντρο Πρόληψης "ΟΡΦΕΑΣ" 9 Σύλλογος Καρκινοπαθών Λάρισας	1 Εθνική Συνομοσπονδία Ατόμων με Αναπηρία 2 Ενεργοί Πολίτες Λάρισας 3 Σύλλογος Γονέων Κηδεμόνων και Φίλων Αυτιστικών Ατόμων Ν. Λάρισας "Ο ΚΥΚΝΟΣ" - 4 Ισραηλιτική Κοινότητα Λάρισας 5 Πανθεσσαλικός Σύλλογος Αναπήρων Πολιτών 6 Περιφερειακή Ομοσπονδία Ατόμων με Αναπηρία Θεσσαλίας 7 ΟΚΑΝΑ 8 Κέντρο Πρόληψης "ΟΡΦΕΑΣ" 9 Σύλλογος Καρκινοπαθών Λάρισας	1 Artfools Διεθνές Κινηματογραφικό Φεστιβάλ Λάρισας 2 Διαδικτυακό περιοδικό Τέχνης και Πολιτισμού 3 Διαχρονικό Μουσείο Λάρισας 4 Πολιτιστικός Σύλλογος Μυστιωτών Καππαδοκίας «Ο ΑΓΙΟΣ ΒΑΣΙΛΕΙΟΣ» 5 Σύλλογος Φίλων Διαχρονικού Μουσείου Λάρισας 6 Πολιτιστικός Σύλλογος Μικρασιατών Ν. Λάρισας 7 Συνεργείο Μουσικού Θεάτρου		<ul style="list-style-type: none"> Διαβούλευση με παραγωγικούς φορείς. Διαβούλευση με κοινωνικούς, πολιτιστικούς και εκπαιδευτικούς φορείς. Συζήτηση στην Επιτροπή Διαβούλευσης Δήμου Λαρισαίων Ως προς τη δημοσιοποίηση: Διακίνηση πληροφοριακού και προωθητικού υλικού, διοργανώθηκαν έρευνες πεδίου και εκτεταμένες δημοσιεύσεις στον έντυπο και ηλεκτρονικό τύπο και σε τηλεοπτικούς και ραδιοφωνικούς σταθμούς

Αποτίμηση της εφαρμογής των Χωρικών Εργαλείων στην Ελλάδα στην προγραμματική περίοδο 2014-2020
2^ο & 3^ο Παραδοτέο «Αποτίμηση του σχεδιασμού και της διακυβέρνησης» & «Αποτίμηση της Υλοποίησης»

Περιφέρεια	α/α	Τίτλος Στρατηγικής	Τύπος Παράθεσης	Αστικά Κέντρα/ Πόλοι -Κόμβοι	Εταιρικό Σχήμα / Εμπλεκόμενοι Φορείς	Φορείς που μετείχαν στην διαβούλευση							Διαδικασίες Δημοσιότητα και Διαβούλευσης		
						Κρατικοί Φορείς - Φορείς Τοπικής Αυτοδιοίκησης Α & Β Βαθμού	Αρχαιολογικές Υπηρεσίες	Φορείς Εκπαίδευσης, Έρευνας, Επιμόρφωσης	Φορείς του Τομέα Μεταφορών, Ενέργειας & Επικοινωνιών	Φορείς του Τομέα Τουρισμού	Επιμελητήρια Επαγγελματικοί - Σύλλογοι - Ενώσεις κλπ	Εκκλησιαστικοί - Κοινωνικοί Φορείς		Αθλητικοί - Περιβαλλοντικοί - Πολιτιστικοί Φορείς	Άλλοι Φορείς
5. ΘΕΣΣΑΛΙΑΣ	21	Στρατηγική Βιώσιμης Αστικής Ανάπτυξης Δήμου Βόλου	OXE - BAA	Βόλος	Δήμος Βόλου Κοινωφελής Επιχείρηση ΚΕΚΠΑ-ΔΙΕΚ ΔΟΕΠΑΠ-ΔΗΠΕΘΕ Δήμου Βόλου					1 Ένωση Ξενοδόχων Ν.Μαγνησίας	1 Τ.Ε.Ε Μαγνησίας 2 Ιατρικός Σύλλογος Ν.Μαγνησίας 3 Οδοντιατρικός Σύλλογος Ν.Μαγνησίας 4 Φαρμακευτικός Σύλλογος Μαγνησίας & Αλμυρού		1 Περιβαλλοντική Πρωτοβουλία Ν.Μαγνησίας	1 Λέσχη Ειδικών Δυνάμεων	Πραγματοποιήθηκαν δύο Συνεδριάσεις Διαβούλευσης με τους εμπλεκόμενους φορείς. Μετά την ολοκλήρωση των διαβουλεύσεων ακολούθησε ανάλογη δημοσίευση στον έντυπο και ηλεκτρονικό τύπο της περιοχής.
5. ΘΕΣΣΑΛΙΑΣ	22	«Καρδίτσα, πόλη να ζεις»	OXE - BAA	Καρδίτσα	Δήμος Καρδίτσας, Αναπτυξιακή Καρδίτσας (Αναπτυξιακή Ανώνυμη Εταιρεία ΟΤΑ, ΝΠΙΔ), το Κέντρο Γυναικών Καρδίτσας (Αστική μη Κερδοσκοπική Εταιρεία), το Θεοδωρίδειο Κέντρο "Ορίζοντες" (Αστική Εταιρεία μη Κερδοσκοπικού Χαρακτήρα) και το Υπεραστικό ΚΤΕΛ Ν. Καρδίτσας	1 ΑΝ.ΚΑ. ΑΑΕ Ο.Τ.Α.		1 Επιμελητήριο Καρδίτσας	1 Υπεραστικό Κ.Τ.Ε.Λ. Καρδίτσας		1 Γεωπονικός Σύλλογος 2 Εργατοϋπαλληλικό Κέντρο Καρδίτσας 3 Ένωση Επιστημόνων Νομού Καρδίτσας	1 Ιερά Μητρόπολη Θεσσαλιώτιδος και Φαναριοφανείων 2 Κέντρο Γυναικών - Θεοδωρίδειο Κέντρο «Ορίζοντες» 3 Σύλλογος αλλοδαπών μεταναστών Νομού Καρδίτσας 4 Νομαρχιακός Σύλλογος ΑμεΑ Καρδίτσας		1 Συνεταιριστική Τράπεζα Καρδίτσας	• Διαβούλευση με παραγωγικούς φορείς. • Διαβούλευση με κοινωνικούς, πολιτιστικούς και εκπαιδευτικούς φορείς. • Συζήτηση στην Επιτροπή Διαβούλευσης του Δήμου Καρδίτσας Για τη δημοσιοποίηση: Προωθητικό – Ενημερωτικό - Εκδηλώσεις – Ειδικές δράσεις - Δημοσιεύσεις σε ΜΜΕ
5. ΘΕΣΣΑΛΙΑΣ	23	«Τρίκαλα: Μια ανοιχτή πόλη-πρότυπο στις όψεις του Ληθαίου»	OXE - BAA	Τρίκαλα	Δήμος Τρικαίων	1 Αναπτυξιακή Τρικάλων ΑΑΕ ΟΤΑ-ΚΕΝΑΚΑΠ ΑΕ			1 E-trikala		1 Επιμελητήριο Τρικάλων 2 Εμπορικός Σύλλογος Τρικάλων 3 Γεωπονικός Σύλλογος Τρικάλων 4 Σύλλογος Ελλήνων Μηχανικών Πολεοδομίας Χωροταξίας και Περιφερειακής Ανάπτυξης. 5 Σύνδεσμος Βιομηχάνων Θεσσαλίας & Κεντρικής Ελλάδας	1 Περιφερειακή Ομοσπονδία Ατόμων με Αναπηρία (ΠΟΜΑμεΑ) 2 Danish Refugee Council - Σύλλογος «ΕΛΠΙΔΑ» 3 Εθνική Ομοσπονδία Ατόμων με Αναπηρία (ΕΣΑμεΑ)	1 Σύλλογος Ορειβασίας Χιονοδρομίας Τρικάλων 2 Σύλλογος Εναλλακτικού Αθλητισμού Τρικάλων Πράσινη Κιβωτός	1 Συνεταιριστική Τράπεζα Θεσσαλίας 2 ΚΟΙΝΣΕΠ POLIS 3 ΚοιΣΠΕ Τρικάλων 4 ΑΜΚΕ ΣΥΝ-ΕΙΡΜΟΣ	• Δημοσιοποίηση του σχεδίου και δημοσίευση του τεύχους Διαβούλευσης • Κατάθεση προτάσεων πολιτών και φορέων • Συνεδρίαση της Δημοτικής Επιτροπής Διαβούλευσης • Δημόσια διαβούλευση- συζήτηση • Ενημέρωση και ενεργοποίηση των εμπλεκόμενων φορέων
6. ΣΤΕΡΕΑΣ ΕΛΛΑΔΑΣ	24	«Ολοκληρωμένο σχέδιο βιώσιμης αστικής ανάπτυξης (ΟΣΒΑΑ) για την ανάδειξη της πόλης της Λαμίας ως Διεθνώς Αναγνωρισμένου Πολιτιστικού Προορισμού με αξιοποίηση της	OXE - BAA	Λαμία	1. Δήμος Λαμιέων 2. Δημοτική Επιχείρηση Ύδρευσης Αποχέτευσης Λαμίας 3. Δημοτική Κοινωφελής Επιχείρηση Δήμου Λαμιέων 4. Χώροι Στάθμευσης Λαμίας, Μονομετοχική Δημοτική ΑΕ		1 Εφορεία Αρχαιοτήτων Φθιώτιδας & Ευρυτανίας	1 Σχολή Θετικών Επιστημών, Πανεπιστήμιο Θεσσαλίας 2 ΤΕΙ Στερεάς Ελλάδας Τμήμα Πληροφορικής με εφαρμογές στη βιοιατρική, 3 Πανεπιστήμιο Θεσσαλίας	1 Αστικό ΚΤΕΛ Λαμίας 2 Ένωση Ιδιοκτητών Ραδιοσταξί Λαμίας	1 Ένωση Ξενοδόχων Λαμίας	1 ΤΕΕ/ΤΑΣ 2 Οικονομικό Επιμελητήριο 3 Ομοσπονδία ΕΒΕ Ν. Φθιώτιδας 4 ΕΒΕ Φθιώτιδας 5 Υπό σύσταση σύλλογος ιδιοκτητών καφέ μπαρ Λαμίας 6 Εμπορικός Σύλλογος Λαμίας	1 Ιερά Μητρόπολη Φθιώτιδας	1 Πολυχώρος "Εκφραση & Δημιουργία" 2 Όμιλος Φθιωτών Λογοτεχνών και Συγγραφέων 3 Σωματείο Μουσείο Ιστορικό Αρχείο Ρούμελης 4 ΔΗΠΕΘΕ Ρούμελης	1 ΚοινΣΕΠ Συλλογικής και Κοινωνικής Ερίβωλος Φθία 2 ΚοινΣΕΠ ΘεΑρτιστές	Η Ομάδα Συντονισμού Διαβούλευσης οργάνωσε τις εξής θεματικές ενότητες: 1. Δράσεις τουρισμού, πολιτισμού και επιχειρηματικότητας 2. Δράσεις αξιοποίησης και δικτύωσης υποδομών πολιτισμού, δράσεις αστικής αναζωογόνησης, βιώσιμης αστικής κινητικότητας και προσέλκυση ροών επισκεψιμότητας 3. Δράσεις προώθησης στην απασχόληση και ενίσχυση της ποιότητας και αποτελεσματικότητας της κοινωνικής ένταξης

Αποτίμηση της εφαρμογής των Χωρικών Εργαλείων στην Ελλάδα στην προγραμματική περίοδο 2014-2020
2^ο & 3^ο Παραδοτέο «Αποτίμηση του σχεδιασμού και της διακυβέρνησης» & «Αποτίμηση της Υλοποίησης»

Περιφέρεια	α/α	Τίτλος Στρατηγικής	Τύπος Παράθεσης	Αστικά Κέντρα/ Πόλοι -Κόμβοι	Εταιρικό Σχήμα / Εμπλεκόμενοι Φορείς	Φορείς που μετείχαν στην διαβούλευση							Διαδικασίες Δημοσιότητα και Διαβούλευσης		
						Κρατικοί Φορείς - Φορείς Τοπικής Αυτοδιοίκησης Α & Β Βαθμού	Αρχαιολογικές Υπηρεσίες	Φορείς Εκπαίδευσης, Έρευνας, Επιμόρφωσης	Φορείς του Τομέα Μεταφορών, Ενέργειας & Επικοινωνιών	Φορείς του Τομέα Τουρισμού	Επιμελητήρια Επαγγελματικοί - Σύλλογοι - Ενώσεις κλπ	Εκκλησιαστικοί - Κοινωνικοί Φορείς		Αθλητικοί - Περιβαλλοντικοί - Πολιτιστικοί Φορείς	Άλλοι Φορείς
6. ΣΤΕΡΕΑΣ ΕΛΛΑΔΑΣ	25	Χαλκίδα «Βιώσιμη και έξυπνη πόλη»	OXE - BAA	Χαλκίδα	1 Δήμος Χαλκιδέων		1 Εφορεία Αρχαιοτήτων Εύβοιας	1 ΤΕΙ Χαλκίδας 2 Εταιρείες Ευβοϊκών Σπουδών «Η Επιμόρφωση» 3 Κέντρο δια βίου μάθησης επιπέδου 2		1 Ένωση Ξενοδόχων Εύβοιας	1 Επιμελητήριο Εύβοιας 2 Σύλλογος Διπλωματούχων Αρχιτεκτόνων Εύβοιας	1 Εκκλησιαστικό Ορφανοτροφείο Χαλκίδας	1 Οργανισμός Πολιτισμού Αν. Στ. Ελλάδα	ΚΟΙΝΟΠΡΑΞΙΑ ΤΩΝ ΚΟΙΝ.Σ.ΕΠ.: 1. ΚΟΙΝΩΝΙΚΗ ΣΥΝΕΤΑΙΡΙΣΤΙΚΗ ΕΠΙΧΕΙΡΗΣΗ «ΣΥΝΕΡΓΕΙΑ» 2. «ΕVIA ISLAND» - ΚΟΙΝΩΝΙΚΗ ΣΥΝΕΤΑΙΡΙΣΤΙΚΗ ΕΠΙΧΕΙΡΗΣΗ 3. ΚΟΙΝΩΝΙΚΗ ΣΥΝΕΤΑΙΡΙΣΤΙΚΗ ΕΠΙΧΕΙΡΗΣΗ «ΣΥΝ-ΠΡΑΞΗ»	<ul style="list-style-type: none"> 1η φάση εξωτερικής διαβούλευσης - συναντήσεις της ομάδας σύνταξης με φορείς της πόλης-πιθανούς εταίρους 2η φάση εξωτερικής διαβούλευσης στο site του Δήμου: - ανάρτηση και συμπλήρωση από τους ενδιαφερόμενους (πολίτες και κοινωνικούς και επαγγελματικούς φορείς) ειδικού Ερωτηματολογίου - ανάρτηση και συμπλήρωση από τους ενδιαφερόμενους (πολίτες και κοινωνικούς και επαγγελματικούς φορείς) Πρόσκλησης Ενδιαφέροντος για Συμμετοχή σε Θεματικό Εργαστήριο Προετοιμασίας της ΣΒΑΑ Χαλκιδέων - ανάρτηση και συμπλήρωση από τους ενδιαφερόμενους (πολίτες και κοινωνικούς και επαγγελματικούς φορείς) Προτάσεων Δράσεων ή Έργων για Ένταξη στη ΣΒΑΑ Χαλκιδέων • 3η φάση εξωτερικής διαβούλευσης ΣΒΑΑ - θεματικά εργαστήρια στη Χαλκίδα
6. ΣΤΕΡΕΑΣ ΕΛΛΑΔΑΣ	26	Δήμων Λεβαδέων, Θηβαίων και Αλιάρτου-Θεσπιέων ως Περιοχής Ανάδειξης της σύγχρονης Οικονομίας της Επισκεψιμότητας, Βελτίωσης της Ποιότητας Ζωής Πολιτών και Επισκεπτών και διασφάλισης της Κοινωνικής Συνοχής με αφορμή της "Ολοκληρωμένης Στρατηγικής	OXE - BAA	Λειβαδιά, Θήβα, Αλιάρτος	Δήμος Λεβαδέων Δήμος Θηβαίων Δήμος Αλιάρτου - Θεσπιέων									<p>Οργάνωση Διαβούλευσης θεματικών ενοτήτων: 1. Δράσεις τουρισμού, πολιτισμού και επιχειρηματικότητας 2. Δράσεις αξιοποίησης και δικτύωσης υποδομών πολιτισμού, δράσεις αστικής αναζωογόνησης, βιώσιμης αστικής κινητικότητας και προσέλκυση ροών επισκεψιμότητας 3. Δράσεις προώθησης στην απασχόληση και ενίσχυση της ποιότητας και αποτελεσματικότητας της κοινωνικής ένταξης 4. Θεματικό Εργαστήριο με περιεχόμενο: - Βελτίωση του χώρου και της καθημερινής λειτουργίας της Πόλης και του περιβάλλοντος - Ενίσχυση της επιχειρηματικότητας και της απασχόλησης – Βελτίωση των κοινωνικών υπηρεσιών</p>	

Αποτίμηση της εφαρμογής των Χωρικών Εργαλείων στην Ελλάδα στην προγραμματική περίοδο 2014-2020
2^ο & 3^ο Παραδοτέο «Αποτίμηση του σχεδιασμού και της διακυβέρνησης» & «Αποτίμηση της Υλοποίησης»

Περιφέρεια	α/α	Τίτλος Στρατηγικής	Τύπος Παράθεσης	Αστικά Κέντρα/ Πόλοι -Κόμβοι	Εταιρικό Σχήμα / Εμπλεκόμενοι Φορείς	Φορείς που μετείχαν στην διαβούλευση							Διαδικασίες Δημοσιότητα και Διαβούλευσης		
						Κρατικοί Φορείς - Φορείς Τοπικής Αυτοδιοίκησης Α & Β Βαθμού	Αρχαιολογικές Υπηρεσίες	Φορείς Εκπαίδευσης, Έρευνας, Επιμόρφωσης	Φορείς του Τομέα Μεταφορών, Ενέργειας & Επικοινωνιών	Φορείς του Τομέα Τουρισμού	Επιμελητήρια Επαγγελματικοί - Σύλλογοι - Ενώσεις κλπ	Εκκλησιαστικοί - Κοινωνικοί Φορείς		Αθλητικοί - Περιβαλλοντικοί - Πολιτιστικοί Φορείς	Άλλοι Φορείς
6. ΣΤΕΡΕΑΣ ΕΛΛΑΔΑΣ	27	Στρατηγικού και επιχειρησιακού σχεδίου (Σχεδίου Δράσης) για την Αστική, Κοινωνική, Περιβαλλοντική και Επιχειρηματική Αναζωογόνηση και Εξυγίανση της ευρύτερης	ΟΧΕ	ΤΑΝΑΓΡΑΣ - ΤΚ Άρματος, Ασωπίας, Καλλιθέας, Τανάγρας - ΔΕ ΟΙΝΟΦΥΤΩΝ - ΔΚ Οινοφύτων, ΤΚ Αγίου Θωμά, Κλειδίου - ΔΕ ΣΧΗΜΑΤΑΡΙΟΥ - ΔΚ Σχηματαρίου - ΔΕ ΔΗΛΕΣΙΟΥ -	Περιφέρεια Στερεάς Ελλάδας Δήμος Τανάγρας	1 ΕΑΒ					1 Σύνδεσμος Βιομηχανιών Στερεάς Ελλάδας		1 ΕΤΒΑ	<ul style="list-style-type: none"> Πρόσκληση της Περιφέρειας Στερεάς Ελλάδας και κατέθεσαν συγκεκριμένες προτάσεις μέσω «Συνοπτικών Τεχνικών Δελτίων» Εσωτερική διαβούλευση» με τα εμπλεκόμενα Υπουργεία Συναντήσεις με φορείς όπου εξετάστηκαν ζητήματα σκοπιμότητας, ωριμότητας δυνατοτήτων χρηματοδότησης Δράσεων, γίνεται συντονισμός των δράσεων από πρωτοβουλίες που έχουν αναληφθεί, ενώ εξετάζονται εναλλακτικά σενάρια 	
7. ΙΟΝΙΩΝ ΝΗΣΩΝ	28	«Ολοκληρωμένο Σχέδιο Χωρικής Ανάπτυξης (ΟΣΧΑ) για την ανάδειξη της Πόλης της Κέρκυρας ως διεθνώς αναγνωρίσιμου Πολύ-θεματικού, Πολύ-προϊοντικού και Δομιαστικού Πολιτιστικού Παραρτήματος	ΟΧΕ - ΒΑΑ	Κέρκυρα	<ol style="list-style-type: none"> Δήμος Κέρκυρας – Επικεφαλής Εταίρος Δημοτικός Οργανισμός Πολιτισμού, Αθλητισμού & Περιβάλλοντος (ΔΟΠΑΠ) Δημοτικό Περιφερειακό Θέατρο Κέρκυρας – Κοινωφελής Επιχείρηση Δήμου Κέρκυρας (ΔΗΠΕΘΕ-ΚΕΔΚ) Πινακοθήκη Δήμου Κέρκυρας Ιόνιο Πανεπιστήμιο Τεχνικό Επιμελητήριο Ελλάδας / Παράρτημα Κέρκυρας Επιμελητήριο Κέρκυρας 		1 Υπ.Πο. / Εφορεία Αρχαιοτήτων Κέρκυρας	1 Ιόνιο Πανεπιστήμιο	1 Αστικό ΚΤΕΛ Κέρκυρας 2 ΔΕΔΔΗΕ Α.Ε.	<ol style="list-style-type: none"> Ένωση Διπλωματούχων Ξεναγών Ένωση Ξενοδόχων Επιστημονική Εταιρεία Τουρισμού Κέρκυρας 	<ol style="list-style-type: none"> Οικονομικό Επιμελητήριο Τ.Ε.Ε. Εμπορικός Σύλλογος Κέρκυρας Αρχιτεκτόνων Κέρκυρας Ομοσπονδία Επαγγελματιών Βιοτεχνών & Εμπόρων Κέρκυρας 	1 Εθνική Συνομοσπονδία Ατόμων με Αναπηρία (Ε.Σ.Α.ΜΕΑ.)	<ol style="list-style-type: none"> Εργαστήριο Μουσειολογίας, Προστασίας, Αποκατάστασης και Αξιοποίησης Πολιτισμικών Αγαθών Κερκυραϊκή Σκηνή Φιλαρμονική Εταιρεία Κέρκυρας (ΠΑΛΑΙΑ) Φιλαρμονική Εταιρεία Μάντζαρος Χορωδία Κέρκυρας Σωματείο "Το Ιόνιο εμπνέει" 	1 Κοινωνική Συνεταιριστική Επιχείρηση Open Technologies 2 Φίλοι του Ιδρύματος Albert Cohen" 3 Εθελοντική Δράση "Όλοι Μαζί για την Κέρκυρα"	<ul style="list-style-type: none"> Στο πλαίσιο της διαβούλευσης δημιουργήθηκαν Θεματικές Ομάδες (Co-Planning Labs): 1. Α: Στρατηγική και Δράσεις του αστικού λειτουργικού τομέα που αφορά στον Τουρισμό και στην Επιχειρηματικότητα. 2. Β: Στρατηγική και Δράσεις για την ανάδειξη και αξιοποίηση υποδομών του Πολιτισμού και της διαχείρισης του Πολιτισμικού Κεφαλαίου. 3. Γ: Στρατηγική και Δράσεις για την Αστική Αναζωογόνηση και τη Βιώσιμη Αστική Κινητικότητα • Συνάντηση διαθεματικού χαρακτήρα

Περιφέρεια	α/α	Τίτλος Στρατηγικής	Τύπος Παρέμβασης	Αστικά Κέντρα/ Πόλοι -Κόμβοι	Εταιρικό Σχήμα / Εμπλεκόμενοι Φορείς	Φορείς που μετείχαν στην διαβούλευση							Διαδικασίες Δημοσιότητα και Διαβούλευσης	
						Κρατικοί Φορείς - Φορείς Τοπικής Αυτοδιοίκησης Α & Β Βαθμού	Αρχαιολογικές Υπηρεσίες	Φορείς Εκπαίδευσης, Έρευνας, Επιμόρφωσης	Φορείς του Τομέα Μεταφορών, Ενέργειας & Επικοινωνιών	Φορείς του Τομέα Τουρισμού	Επιμελητήρια Επαγγελματικοί - Σύλλογοι - Ενώσεις κλπ	Εκκλησιαστικοί - Κοινωνικοί Φορείς		Αθλητικοί - Περιβαλλοντικοί - Πολιτιστικοί Φορείς
7. ΙΟΝΙΩΝ ΝΗΣΩΝ	29	Στρατηγική Ολοκληρωμένης Χωρικής Επέκδυσης στην περιοχή της Παλικής Κεφαλονιάς	ΟΧΕ - ΒΑΑ	Κεφαλονιά	Περιφέρεια Ιονίων Νήσων/Περιφερειακή Ενότητα Κεφαλληνίας & Ιθάκης			1 Εθνικό και Καποδιστριακό Πανεπιστήμιο Αθηνών 2 Ιόνιο Πανεπιστήμιο, 3 ΤΕΙ Ιονίων Νήσων 4 Ελληνική Ακαδημία Ιαματικής Ιατρικής		1 Ένωση Ξενοδόχων	1 Επιμελητήριο 2 Τεχνικό Επιμελητήριο 3 Ενιαίος Γεωργικός Συνεταιρισμός Κεφαλονιάς & Ιθάκης	1 Ένωση Προστασίας της Ισότητας και των Δικαιωμάτων ΑμεΑ «ΥΠΕΡΙΩΝ» 2 Φιλανθρωπικά Ιδρύματα Ληξουρίου	1 Πολιτιστικός Σύλλογος «ΚΟΥΝΟΠΕΤΡΑ» 2 Φιλαρμονική	Συνάντηση ενημερωτικού διαλόγου της Περιφέρειας Ιονίων Νήσων με τους Τοπικούς Φορείς και κατοίκους της περιοχής Στη συνέχεια πραγματοποιήθηκαν τρεις (3) συνεδριάσεις της Τοπικής Ομάδας Διαβούλευσης με τη συμμετοχή εκπροσώπων και λοιπών φορέων συζητήθηκαν οι βασικοί Άξονες Προτεραιότητας της ΟΧΕ, κατατέθηκε και συζητήθηκε πληθώρα προτάσεων, τόσο εκπροσώπων τοπικών φορέων, όσο και Ερευνητικών Φορέων εθνικής εμβέλειας μη μελών της Τ.Ο.Δ. (, Ενοικιαζόμενα Δωμάτια Παλικής, Παραγωγικοί Φορείς).Στις εργασίες της , (κ.α.).
8. ΔΥΤΙΚΗΣ ΕΛΛΑΔΑΣ	30	Στρατηγική Βιώσιμης Αστικής Ανάπτυξης Δήμου Πατρέων	ΟΧΕ - ΒΑΑ	Πάτρα	Δήμος Πατρέων - Δημοτική Επιχείρηση Ύδρευσης- Αποχέτευσης Πάτρας (Δ.Ε.Υ.Α.Π.) Αναπτυξιακή Δημοτική Επιχείρηση Πάτρας (Α.Δ.Ε.Π.) Εργατοϋπαλληλικό Κέντρο Πάτρας Εφορεία Αρχαιοτήτων Αχαΐας Τεχνικό Επιμελητήριο Ελλάδας – Τμήμα Δυτικής Ελλάδας								<ul style="list-style-type: none"> • Διοργάνωση 2 εκδηλώσεων ενημέρωσης των πολιτών • Ανάρτηση πινακίδων πληροφόρησης • Παραγωγή ενημερωτικού υλικού • Δημιουργία σελίδας στην ιστοσελίδα του Δήμου Πατρέων • παρατηρήσεις. • Προβολή των πράξεων του στρατηγικού σχεδίου στα μέσα κοινωνικής δικτύωσης • Διενέργεια 5 εκδηλώσεων ενημέρωσης των πολιτών – δυναμικών ωφελουμένων για την εξέλιξη της πράξης • Διοργάνωση εκδήλωσης ολοκλήρωσης 	

Αποτίμηση της εφαρμογής των Χωρικών Εργαλείων στην Ελλάδα στην προγραμματική περίοδο 2014-2020
2^ο & 3^ο Παραδοτέο «Αποτίμηση του σχεδιασμού και της διακυβέρνησης» & «Αποτίμηση της Υλοποίησης»

Περιφέρεια	α/α	Τίτλος Στρατηγικής	Τύπος Παράθεσης	Αστικά Κέντρα/ Πόλοι -Κόμβοι	Εταιρικό Σχήμα / Εμπλεκόμενοι Φορείς	Φορείς που μετείχαν στην διαβούλευση								Διαδικασίες Δημοσιότητα και Διαβούλευσης	
						Κρατικοί Φορείς - Φορείς Τοπικής Αυτοδιοίκησης Α & Β Βαθμού	Αρχαιολογικές Υπηρεσίες	Φορείς Εκπαίδευσης, Έρευνας, Επιμόρφωσης	Φορείς του Τομέα Μεταφορών, Ενέργειας & Επικοινωνιών	Φορείς του Τομέα Τουρισμού	Επιμελητήρια Επαγγελματικοί - Σύλλογοι - Ενώσεις κλπ	Εκκλησιαστικοί - Κοινωνικοί Φορείς	Αθλητικοί - Περιβαλλοντικοί - Πολιτιστικοί Φορείς		Άλλοι Φορείς
8. ΔΥΤΙΚΗΣ ΕΛΛΑΔΑΣ	31	Στρατηγική Βιώσιμης Αστικής Ανάπτυξης Δήμου Αγρινίου	ΟΧΕ - ΒΑΑ	Αγρίνιο	Δήμος Αγρινίου ΔΕΥΑ Αγρινίου - Δασαρχείο Αγρινίου Εφορεία Αρχαιοτήτων Αιτωλοακαρνανίας & Λευκάδας - Περιφέρεια Δυτικής Ελλάδας - Τεχνικό Επιμελητήριο/Περιφ. Τμήμα Αιτ/νίας - Επιμελητήριο Αιτ/νίας										<ul style="list-style-type: none"> • Ημερίδα - διαβούλευση με θέμα : «Βιώσιμη Αστική Ανάπτυξη (ΒΑΑ) στην πόλη του Αγρινίου» όπου παρουσιάστηκε η δομή και οι προτεινόμενοι βασικοί άξονες προς τους φορείς και τους πολίτες της πόλης και κατατέθηκαν προτάσεις. • Στην ιστοσελίδα του Δήμου μέσω ηλεκτρονικής φόρμας κατατέθηκαν προτάσεις – παρεμβάσεις από τους ενδιαφερόμενους σε Ειδικό Έντυπο Υποβολής Προτάσεων που αναρτήθηκε και δημοσιεύτηκε σε έντυπα και ηλεκτρονικά μέσα • Διοργάνωση Ημερίδας – διαβούλευσης
8. ΔΥΤΙΚΗΣ ΕΛΛΑΔΑΣ	32	στρατηγικό σχέδιο ολοκληρωμένης χωρικής επένδυσης για άλλες χωρικές Στρατηγικές στην Περιοχή Λιμνοθάλασσας Μεσολογίου -	ΟΧΕ	Μεσολόγγι- Αιτωλικό-Αστακός-Θέρμο	Περιφέρεια Δυτικής Ελλάδας (Στρατηγικός Φορέας) Περιφερειακή Ενότητα Αιτωλοακαρνανίας Δήμος Ι.Π. Μεσολογγίου Εφορεία Αρχαιοτήτων Αιτωλοακαρνανίας και Λευκάδας Επιμελητήριο Αιτωλοακαρνανίας Υπηρεσία Νεωτέρων Μνημείων και Τεχνικών Έργων Δυτικής Ελλάδας Φορέας Διαχείρισης Λιμνοθάλασσας Μεσολογίου										<ul style="list-style-type: none"> • Ημερίδα με κύριο θέμα την παρουσίαση • Δημιουργία πλατφόρμας διαβούλευσης στην ιστοσελίδα της ΕΥΔ της Περιφέρειας Δυτικής Ελλάδας για κατάθεση προτάσεων • Τεχνικές συναντήσεις με ενδιαφερόμενους και εμπλεκόμενους φορείς • Ανάρτηση πινακίδων πληροφόρησης • Έντυπο ενημερωτικό υλικό • Δημιουργία ιστοσελίδας για την προβολή των πράξεων του στρατηγικού σχεδίου • Διενέργεια εκδηλώσεων ενημέρωσης των πολιτών
8. ΔΥΤΙΚΗΣ ΕΛΛΑΔΑΣ	33	στρατηγικό σχέδιο Ολοκληρωμένης Χωρικής Επένδυσης για άλλες χωρικές Στρατηγικές στην ευρύτερη περιοχή του Άξονα Κατακόλου –	ΟΧΕ	Ευρύτερη περιοχή του Άξονα Κατακόλου - Αρχαίας Ολυμπίας, ως τμήμα της ενδοπεριφερειακής ναυτιλιακής χωρικής ενότητας (ΑΧΕ) Δήμων Πύργου, Αρχαίας Ολυμπίας, Ζαχάρως και Ανδρίτσαινας - Κρεστένων και αφορά Πύργο – Αμαλιάδα – Αρχαία Ολυμπία – Ζαχάρω	1. Περιφέρεια Δυτικής Ελλάδας 2. Περιφερειακή Ενότητα Ηλείας 3. Δήμος Πύργου 4. Δήμος Αρχαίας Ολυμπίας 5. Δημοτικό Λιμενικό Ταμείο Πύργου 6. Επιμελητήριο Ηλείας 7. Εφορεία Αρχαιοτήτων Ηλείας			1 ΤΕΙ Δυτικής Ελλάδας		1 Ινστιτούτο του Συνδέσμου Ελληνικών Τουριστικών Επιχειρήσεων (ΙΝΣΕΤΕ)	1 Επιμελητήριο Ηλείας 2 ΤΕΕ Ηλείας		1 Ελληνική Ολυμπιακή Ακαδημία		<ul style="list-style-type: none"> • Ημερίδα παρουσίας • Δημιουργία πλατφόρμας διαβούλευσης στην ιστοσελίδα της ΕΥΔ της Περιφέρειας Δυτικής Ελλάδας για κατάθεση προτάσεων • Τεχνικές συναντήσεις με ενδιαφερόμενους και εμπλεκόμενους φορείς Για τη δημότητα: • Ανάρτηση πινακίδων πληροφόρησης • Έντυπο ενημερωτικό υλικό • Δημιουργία ιστοσελίδας για την προβολή των πράξεων του στρατηγικού σχεδίου • Διενέργεια εκδηλώσεων ενημέρωσης των πολιτών

Αποτίμηση της εφαρμογής των Χωρικών Εργαλείων στην Ελλάδα στην προγραμματική περίοδο 2014-2020
2^ο & 3^ο Παραδοτέο «Αποτίμηση του σχεδιασμού και της διακυβέρνησης» & «Αποτίμηση της Υλοποίησης»

Περιφέρεια	α/α	Τίτλος Στρατηγικής	Τύπος Παράθεσης	Αστικά Κέντρα/ Πόλοι -Κόμβοι	Εταιρικό Σχήμα / Εμπλεκόμενοι Φορείς	Φορείς που μετείχαν στην διαβούλευση								Διαδικασίες Δημοσιότητα και Διαβούλευσης	
						Κρατικοί Φορείς - Φορείς Τοπικής Αυτοδιοίκησης Α & Β Βαθμού	Αρχαιολογικές Υπηρεσίες	Φορείς Εκπαίδευσης, Έρευνας, Επιμόρφωσης	Φορείς του Τομέα Μεταφορών, Ενέργειας & Επικοινωνιών	Φορείς του Τομέα Τουρισμού	Επιμελητήρια Επαγγελματικοί - Σύλλογοι - Ενώσεις κλπ	Εκκλησιαστικοί - Κοινωνικοί Φορείς	Αθλητικοί - Περιβαλλοντικοί - Πολιτιστικοί Φορείς		Άλλοι Φορείς
9. ΠΕΛΟΠΟΝΝΗΣΟΥ	34	«Καλαμάτα 2020:Βιώσιμη και Έξυπνη Πόλη»	OXE - BAA	Καλαμάτα	Δήμος Καλαμάτας						1 Επιμελητήριο Μεσσηνίας 2 Ν.Ε. ΤΕΕ Μεσσηνίας 3 λουποί σύλλογοι Μηχανικών	1 Μεσσηνιακό Σωματείο Επαφής με τη Νόσο Alzheimer και την Άνοια 2 Σύλλογος Γονέων και Κηδεμόνων ατόμων με αναπηρίες Νομού Μεσσηνίας 3 Σύλλογος Γονέων, Κηδεμόνων και Φίλων ατόμων με αυτισμό 4 Σύλλογος Γονέων του ΕΕΚ 5 Εθνική Συνομοσπονδία ΑμεΑ 6 ΔΙΑΦΟΡΟΖΩ 7 Η ΥΠΟΜΟΝΗ 8 Επιτροπή Ποιότητας Ζωής	1 Ναυτικός Όμιλος Καλαμάτας 2 Ναυτικός Αθλητικός Σύλλογος Καλαμάτας "Ο Αίολος" 3 Αναπτυξιακός και Περιβαλλοντικός Σύλλογος Γουλιμιδών «Άρτεμις»	1 MGXM Αρχιτέκτονες	<ul style="list-style-type: none"> Εσωτερική Συνάντηση εργασίας Ανάρτηση στο Intranet του δήμου ενημερωτικού φακέλου Εναρκτήρια ενημερωτική ημερίδα Συναντήσεις εργασίας με στελέχη του δήμου Θεματικό εργαστήριο για ζητήματα υποδομών περιβάλλοντος και πολιτισμού Θεματικό εργαστήριο για ζητήματα επιχειρηματικότητας και ανάπτυξης Ανάρτηση στην ιστοσελίδα του Δήμου ερωτηματολογίου δημόσιας διαβούλευσης, μέσω του οποίου οι πολίτες και οι φορείς κατέθεσαν τις προτάσεις τους
9. ΠΕΛΟΠΟΝΝΗΣΟΥ	35	Στρατηγική Βιώσιμης Αστικής Ανάπτυξης των Δήμων Άργους- Μυκηνών και Ναυπλίων	OXE - BAA	Άργους-Μυκίνες, Ναύπλιο	Δήμος Άργους - Μυκηνών Δήμος Ναυπλίων										<ul style="list-style-type: none"> Δημόσια διαβούλευση με τοπικούς φορείς, την επιχειρηματική κοινότητα και τους κατοίκους και στόχο τη συγκέντρωση απόψεων, ιδεών και προτάσεων εσωτερική διαδικασία διαβούλευσης Στις ιστοσελίδες των εμπλεκόμενων Δήμων αναρτήθηκαν τα συμπεράσματα της διαβούλευσης καθώς και μία ανοικτή πρόσκληση διαβούλευσης Δημιουργήθηκαν ηλεκτρονικές διευθύνσεις ενημέρωσης και κατάθεσης προτάσεων Διοργάνωση δημοσίων ημερίδων διαβούλευσης
9. ΠΕΛΟΠΟΝΝΗΣΟΥ	36	Στρατηγική Ολοκληρωμένων Χωρικών Επενδύσεων (Ο.Χ.Ε.) για την περιοχή της Μάνης	OXE	Δ. Ανατολικής Μάνης - Δ. Δυτικής Μάνης	Περιφέρεια Πελοποννήσου Δήμος Ανατολικής Μάνης Δήμος Δυτικής Μάνης						1 Επιμελητήριο Μεσσηνίας				<ul style="list-style-type: none"> Διοργάνωση στην έδρα κάθε Δήμου συνεντεύξεων με τους εκπροσώπους της Δημοτικής Αρχής και μία ανοικτή συνάντηση – διαβούλευσης και παρουσίασης με τους τοπικούς παραγωγικούς φορείς Συμπλήρωση ερωτηματολογίου μέσω των ημερίδων διαβούλευσης αλλά και ηλεκτρονικά

Αποτίμηση της εφαρμογής των Χωρικών Εργαλείων στην Ελλάδα στην προγραμματική περίοδο 2014-2020
2^ο & 3^ο Παραδοτέο «Αποτίμηση του σχεδιασμού και της διακυβέρνησης» & «Αποτίμηση της Υλοποίησης»

Περιφέρεια	α/α	Τίτλος Στρατηγικής	Τύπος Παράθεσης	Αστικά Κέντρα/ Πόλοι -Κόμβοι	Εταιρικό Σχήμα / Εμπλεκόμενοι Φορείς	Φορείς που μετείχαν στην διαβούλευση								Διαδικασίες Δημοσιότητα και Διαβούλευσης	
						Κρατικοί Φορείς - Φορείς Τοπικής Αυτοδιοίκησης Α & Β Βαθμού	Αρχαιολογικές Υπηρεσίες	Φορείς Εκπαίδευσης, Έρευνας, Επιμόρφωσης	Φορείς του Τομέα Μεταφορών, Ενέργειας & Επικοινωνιών	Φορείς του Τομέα Τουρισμού	Επιμελητήρια Επαγγελματικοί - Σύλλογοι - Ενώσεις κλπ	Εκκλησιαστικοί - Κοινωνικοί Φορείς	Αθλητικοί - Περιβαλλοντικοί - Πολιτιστικοί Φορείς		Άλλοι Φορείς
10. ΑΤΤΙΚΗΣ	37	«Αθήνα 2020: Βιώσιμη Ανάπτυξη για τον τουρισμό, τον πολιτισμό και την καινοτομία»	OXE - BAA	Αθήνα	Δήμος Αθηναίων										Εφαρμογή του μόνιμου φόρουμ διαβούλευσης (ITI Athens Partnership e-Forum/AReF. Τίθενται σε διαβούλευση και αξιολογούνται προτάσεις πολιτών, κοινωνικών δικτύων και κοινωνικών εταίρων στο Δήμο Αθηναίων, όμορους δήμους αλλά και σε επίπεδο Περιφέρειας.
10. ΑΤΤΙΚΗΣ	38	Βιώσιμη Αστική Ανάπτυξη Πειραιά	OXE - BAA	Πειραιάς	Δήμος Πειραιά Κοινοφελής Δημοτική Επιχείρηση Πειραιά (ΚΟ.Δ.Ε.Π.), Οργανισμός Πολιτισμού, Αθλητισμού και Νεολαίας (Ο.Π.Α.Ν).			1 ΑΕΙ Πειραιά 2 Ελληνικό Ινστιτούτο Ναυτικής Τεχνολογίας	1 Οργανισμός Λιμένος Πειραιώς Α.Ε.		1 Εμπορικό και Βιομηχανικό Επιμελητήριο Πειραιώς 2 Βιοτεχνικό Επιμελητήριο Πειραιά 3 Επαγγελματικό Επιμελητήριο Πειραιώς 4 Ένωση Εφοπλιστών Ναυτιλίας Μικρών Αποστάσεων 5 Ιατρικός Σύλλογος Πειραιά 6 Εμπορικός σύλλογος Πειραιώς	1 Εθνική Συνομοσπονδία Ατόμων με Αναπηρία	1 Όμιλος για την UNESCO Πειραιώς και Νήσων		<ul style="list-style-type: none"> Για τη συγκέντρωση προτάσεων αλλά και ιδεών από όλους τους ενδιαφερόμενους (ενεργούς πολίτες και φορείς) δημιουργήθηκε μια πλατφόρμα διαβούλευσης (www.planpirgaeus.gr) στην οποία υποβλήθηκαν πάνω από 300 προτάσεις ενώ 120 προτάσεις αφορούσαν συγκεκριμένες προτάσεις για δράσεις και έργα Ανάρτηση του τεύχους δημόσιας διαβούλευσης και ενός συνοδευτικού ερωτηματολογίου Δημόσια παρουσίαση της πρότασης, με συνέντευξη τύπου στο Δημοτικό Θέατρο συλλογή και αξιολόγηση απόψεων και ιδεών που κατατέθηκαν μέσω της ηλεκτρονικής πλατφόρμας ή μέσω αποστολής προτάσεων
10. ΑΤΤΙΚΗΣ	39	Διαδημοτική Εταιρική Σχέση για την Ανάπτυξη της Δυτικής Αθήνας με αξιοποίηση της ΟΧΕ/BAA	OXE - BAA	Δήμος Αγίας Βαρβάρας, Αγίων Αναργύρων, Αιγάλεω, Ιλίου, Περιστερίου, Πετρούπολης, Χαϊδαρίου	Δήμος Αγίας Βαρβάρας Δήμος Αγίων Αναργύρων Δήμος Αιγάλεω Δήμος Ιλίου Δήμος Περιστερίου Δήμος Πετρούπολης Δήμος Χαϊδαρίου			1 ΤΕΙ Αθήνας			1 Εθνική Συνομοσπονδία ΑμεΑ 2 ΟΚΑΝΑ 3 Ελληνική Εταιρεία Προστασίας Αυτιστικών Ατόμων (ΕΕΠΑΑ) 4 Κοινωνικές Συνεταιριστικές Δραστηριότητες Ευπαθών Ομάδων "Έδρα"			<ul style="list-style-type: none"> Ηλεκτρονική δημοσιότητα του μέσω ανταλλαγής απόψεων και υποβολής προτάσεων στις ιστοσελίδες των Δήμων-Εταίρων και στην ιστοσελίδα της ΒΑΑ/ΟΧΕ. Forο συζητήσεων στο πλαίσιο των Μέσων Κοινωνικής Δικτύωσης και ηλεκτρονικού φόρουμ που δημιουργήθηκε. Θεματικές Ομάδες Εργασίας» (ΘΟΕ) με θέματα: - Κοινωνική Συνοχή - Αστική Αναζωογόνηση - Επιχειρηματικότητα / Καινοτομία / Απασχόληση Διακίνηση έντυπων ερωτηματολογίων 	

Αποτίμηση της εφαρμογής των Χωρικών Εργαλείων στην Ελλάδα στην προγραμματική περίοδο 2014-2020
2^ο & 3^ο Παραδοτέο «Αποτίμηση του σχεδιασμού και της διακυβέρνησης» & «Αποτίμηση της Υλοποίησης»

Περιφέρεια	α/α	Τίτλος Στρατηγικής	Τύπος Παρέμβασης	Αστικά Κέντρα/ Πόλοι -Κόμβοι	Εταιρικό Σχήμα / Εμπλεκόμενοι Φορείς	Φορείς που μετείχαν στην διαβούλευση							Διαδικασίες Δημοσιότητα και Διαβούλευσης		
						Κρατικοί Φορείς - Φορείς Τοπικής Αυτοδιοίκησης Α & Β Βαθμού	Αρχαιολογικές Υπηρεσίες	Φορείς Εκπαίδευσης, Έρευνας, Επιμόρφωσης	Φορείς του Τομέα Μεταφορών, Ενέργειας & Επικοινωνιών	Φορείς του Τομέα Τουρισμού	Επιμελητήρια Επαγγελματικοί - Σύλλογοι - Ενώσεις κλπ	Εκκλησιαστικοί - Κοινωνικοί Φορείς		Αθλητικοί - Περιβαλλοντικοί - Πολιτιστικοί Φορείς	Άλλοι Φορείς
10. ΑΤΤΙΚΗΣ	40	«Η μουσική και η ιστορία των δρόμων»	ΟΧΕ - ΒΑΑ	Καλλιθέα, Άλιμος, Π. Φάληρο	Δήμος Καλλιθέας Δήμος Παλαιού Φαλήρου Δήμος Αλίμου	1 Εθνική Λυρική Σκηνή 2 Εθνική Βιβλιοθήκη της Ελλάδας 3 Κέντρο Πολιτισμού Ίδρυμα Σταύρος Νιάρχος		1 Χαροκόπειο Πανεπιστήμιο 2 Πάντειο Πανεπιστήμιο Κοινωνικών και Πολιτικών Επιστημών 3 Εκπαιδευτικός Υγειονομικός Σταθμός Κλαλλιθέας			1 Σύλλογος Εμποροεπαγγελματιών Καλλιθέας 2 Σύλλογος Αποφοίτων Παντείου	1 Ένωση Συλλόγων γονέων και κηδεμόνων Π. Φαλήρου 2 Πανελλαδική Ένωση Γυναικών "Παναθηναϊκή" 3 Ένωση Γυναικών Ελλάδας	1 Αθλητικός Όμιλος Π. Φαλήρου 2 Σύλλογος Παλαίμαχων Ποδοσφαιριστών 3 Γυμναστικός Σύλλογος Αρμονία 4 Ακαδημία Ποδοσφαίρου "Ίωνες" 5 Ναυτικός Όμιλος Π. Φαλήρου 6 Αθλητικός Όμιλος "Πέρα" 7 Ναυτικός Όμιλος Αμφιθέας 8 Αθλητικός Όμιλος "Φοίνικας" 9 Ναυταθλητικός Όμιλος Τζιτζιφιών 10 Αθλητική Ένωση Καλλιθέας 11 Φιλαθλητικός Όμιλος 12 Γυμναστικός Σύλλογος Καλλιθέας Σύλλογος Οικολογική Συνεργασία 13 Φιλοζωικά σωματεία 14 Γυναικείος εξωραϊστικός και πολιτιστικός σύλλογος Π. Φαλήρου		Η διαβούλευση έγινε από τους τρεις Δήμους. Ανάρτηση στις ιστοσελίδες των Δήμων ενημερωτικό υλικό προς φορείς και πολίτες. Δημιουργήθηκε κόμβος για την ηλεκτρονική διαβούλευση. Οργανώθηκαν δημόσιες συναντήσεις διαβούλευσης αλλά και κατ' ιδίαν με ενδιαφερόμενους φορείς. Ακολούθησαν τρεις κύκλοι διαβούλευσης και η αποτίμηση της ολοκληρωμένης διαβούλευσης κυρώθηκε ανά δήμο. Τα αποτελέσματα της διαβούλευσης στους τρεις Δήμους, κυρώθηκαν και από την Αστική Αρχή. Υπογράφηκε μνημόνιο συνεργασίας με τους φορείς: Εθνική Λυρική Σκηνή - Εθνική Βιβλιοθήκη της Ελλάδας - Κέντρο Πολιτισμού Ίδρυμα Σταύρος Νιάρχος Χαροκόπειο Πανεπιστήμιο - Πάντειο Πανεπιστήμιο Κοινωνικών και Πολιτικών Επιστημών

Αποτίμηση της εφαρμογής των Χωρικών Εργαλείων στην Ελλάδα στην προγραμματική περίοδο 2014-2020
2^ο & 3^ο Παραδοτέο «Αποτίμηση του σχεδιασμού και της διακυβέρνησης» & «Αποτίμηση της Υλοποίησης»

Περιφέρεια	α/α	Τίτλος Στρατηγικής	Τύπος Παράθεσης	Αστικά Κέντρα/ Πόλοι -Κόμβοι	Εταιρικό Σχήμα / Εμπλεκόμενοι Φορείς	Φορείς που μετείχαν στην διαβούλευση								Διαδικασίες Δημοσιότητα και Διαβούλευσης	
						Κρατικοί Φορείς - Φορείς Τοπικής Αυτοδιοίκησης Α & Β Βαθμού	Αρχαιολογικές Υπηρεσίες	Φορείς Εκπαίδευσης, Έρευνας, Επιμόρφωσης	Φορείς του Τομέα Μεταφορών, Ενέργειας & Επικοινωνιών	Φορείς του Τομέα Τουρισμού	Επιμελητήρια Επαγγελματικοί - Σύλλογοι - Ενώσεις κλπ	Εκκλησιαστικοί - Κοινωνικοί Φορείς	Αθλητικοί - Περιβαλλοντικοί - Πολιτιστικοί Φορείς		Άλλοι Φορείς
11. ΒΟΡΕΙΟΥ ΑΙΓΑΙΟΥ	41	Βιώσιμη Αστική Ανάπτυξη Μυτιλήνης	ΟΧΕ - ΒΑΑ	Μυτιλήνη	Δήμος Λέσβου	1 Περιφέρεια Βορείου Αιγαίου 2 Εταιρεία Τοπικής Ανάπτυξης Λέσβου, ΕΤΑΛ Α.Ε 3 Δημοτική Επιχείρηση Ύδρευσης/ Αποχέτευσης Λέσβου (ΔΕΥΑΛ) 4 Αναπτυξιακή Μονομετοχική Δημοτική Ανώνυμη Εταιρία Λέσβου ΑΔΕΛ Α.Ε. 5 Περιφερειακή Διεύθυνση Δημόσιας Περιουσίας Αιγαίου (ΚΤΗΜΑΤΙΚΗ)	1 Εφορεία Αρχαιοτήτων Λέσβου 2 Υπηρεσία Νεότερων Μνημείων & Τεχνικών Έργων Περιφέρειας Βορείου Αιγαίου	1 Πανεπιστήμιο Αιγαίου 2 Ειδικό Δημοτικό Σχολείο Μυτιλήνης 3 Ειδικό Γυμνάσιο 4 Α' βάθμια σχολική επιτροπή 5 Β' βάθμια Σχολική Επιτροπή	1 ΑΣΤΙΚΟ ΚΤΕΛ ΜΥΤΙΛΗΝΗΣ 2 ΔΗΜΟΤΙΚΟ ΛΙΜΕΝΙΚΟ ΤΑΜΕΙΟ	1 Ένωση Ξενοδόχων Λέσβου 2 Σύλλογος Ιδιοκτητών Ενοικιαζόμενων Δωματίων Λέσβου 3 Σωματείο Τουριστικών Πρακτόρων Λέσβου	1 Επιμελητήριο Λέσβου 2 Τεχνικό Επιμελητήριο Βορειοανατολικού Αιγαίου (ΤΕΕ) 3 Γεωτεχνικό Επιμελητήριο (ΓΕΩΤΕΕ) 4 Οικονομικό Επιμελητήριο Βορείου Αιγαίου 5 Εμπορικός Σύλλογος Μυτιλήνης	1 Ομοσπονδία Λεσβιακών Συλλόγων Αττικής 2 ΝΠΔΔ Κοινωνικής Προστασίας & Αλληλεγγύης,	1 ΝΠΔΔ Πολιτισμού – Αθλητισμού- Τουρισμού	1 ΕΝΩΣΗ ΚΑΤΑΝΑΛΩΤΩΝ ΛΕΣΒΟΥ 2 ΜΚΟ «ΗΛΙΑΚΤΙΔΑ» 3 ΜΚΟ «ΚΥΨΕΛΗ»,	<ul style="list-style-type: none"> Ενημερωτική Συνάντηση, διάθεση ενημερωτικού υλικού. Δημιουργήθηκε ηλεκτρονική σελίδα διαβούλευσης, καθώς και η διαδικασία υποβολής προτάσεων από τους φορείς μέσω της φόρμας διαβούλευσης. Υπήρξε μεγάλη συμμετοχή - ανταπόκριση από μέλη/εκπρόσωπους και υπέβαλλαν τις προτάσεις τους. Δημιουργία ειδικής ανάρτησης στον ιστότοπο του Δήμου όπου ήταν δυνατή η κατάθεση προτάσεων - σχολίων από πολίτες φορείς. Στην διαδικασία αυτή συμμετείχαν περισσότεροι από 8 φορείς οι οποίοι κατέθεσαν ηλεκτρονικά τις προτάσεις τους.
11. ΒΟΡΕΙΟΥ ΑΙΓΑΙΟΥ	42	«Ανάδειξη της ταυτότητας της Χίου ως σύγχρονης πόλης»	ΟΧΕ - ΒΑΑ	Χίος	Δήμος Χίου	1. Δημοτική Κοινοφελής Επιχείρηση Δ. Χίου 2. ΔΕΥΑΧ 3. Περιφέρεια 4 ΟΑΕΔ	1 Αρχαιολογία	1 Πανεπιστήμιο	1. ΑΣΤΙΚΟ ΚΤΕΛ 2. ΤΑΞΙ 3. ΔΗΜΟΤΙΚΟ ΛΙΜΕΝΙΚΟ ΤΑΜΕΙΟ ΧΙΟΥ		1. ΤΕΕ –Νομαρχιακή Επιτροπή 2. Εμπορικό Επιμελητήριο 3. Σύλλογος Αρχιτεκτόνων Χίου 4 Εργατικό Κέντρο 5 (Νέοι) Αγρότες – Βιοκαλλιεργητές	1. Παγκιακός Σύλλογος ΑΜΕΑ 2. Κέντρο Παιδιού & Εφήβου	1. Ποδηλάτες Χίου 2. ΠΟΔΗΛΑΤΕΙΝ 3. Chios running Σύλλογος Αθλητών Υγείας	1. ΦΙΛΟΙ ΤΟΥ ΠΕΖΟΥ	<ul style="list-style-type: none"> Πρόσκληση για διαβούλευση με ηλεκτρονικά μέσα και ενημέρωση για την πρόταση της ΒΑΑ. • Κατάθεση και αξιολόγηση των προτάσεων των φορέων και ενσωμάτωσή τους κατά το δυνατόν στην πρόταση.
11. ΒΟΡΕΙΟΥ ΑΙΓΑΙΟΥ	43	Αξιοποίηση – Ενίσχυση των Αναπτυξιακών Πλεονεκτημάτων των μικρών νησιών της Περιφέρειας Β. Αιγαίου, για την ανάσχεση φαινομένων αναπτυξιακής υπατέλειας	ΟΧΕ	Λήμνος, Άγιος Ευστράτιος, Οινούσσες, Ψαρά, Ικαρία, Φούρνοι, Θύμιανα											

Αποτίμηση της εφαρμογής των Χωρικών Εργαλείων στην Ελλάδα στην προγραμματική περίοδο 2014-2020
2^ο & 3^ο Παραδοτέο «Αποτίμηση του σχεδιασμού και της διακυβέρνησης» & «Αποτίμηση της Υλοποίησης»

Περιφέρεια	α/α	Τίτλος Στρατηγικής	Τύπος Παράθεσης	Αστικά Κέντρα/ Πόλοι -Κόμβοι	Εταιρικό Σχήμα / Εμπλεκόμενοι Φορείς	Φορείς που μετείχαν στην διαβούλευση							Διαδικασίες Δημοσιότητα και Διαβούλευσης		
						Κρατικοί Φορείς - Φορείς Τοπικής Αυτοδιοίκησης Α & Β Βαθμού	Αρχαιολογικές Υπηρεσίες	Φορείς Εκπαίδευσης, Έρευνας, Επιμόρφωσης	Φορείς του Τομέα Μεταφορών, Ενέργειας & Επικοινωνιών	Φορείς του Τομέα Τουρισμού	Επιμελητήρια Επαγγελματικοί - Σύλλογοι - Ενώσεις κλπ	Εκκλησιαστικοί - Κοινωνικοί Φορείς		Αθλητικοί - Περιβαλλοντικοί - Πολιτιστικοί Φορείς	Άλλοι Φορείς
12. ΝΟΤΙΟΥ ΑΙΓΑΙΟΥ	44	Στρατηγική Βιώσιμης Αστικής Ανάπτυξης περιοχής Κόβα Δήμου Ρόδου	ΟΧΕ - ΒΑΑ	Ρόδος	Δήμος Ρόδου					1 ΕΟΤ Δωδεκανήσου 2 Σωματείο Διπλωματούχων Ξεναγών Δωδεκανήσου	1 ΤΕΕ τμήμα Δωδεκανήσου 2 Εμπορικός Σύλλογος Ρόδου			<ul style="list-style-type: none"> • Ανάρτηση του Σχεδίου ΣΒΑΑ στην ιστοσελίδα του Δήμου Ρόδου. • Πληροφόρηση του κοινού μέσω δελτίων τύπου (ιστοσελίδα Δήμου και εφημερίδες) • Παρουσίαση στους Φορείς και τις Υπηρεσίες του Δήμου. • Ημερίδα με σκοπό την ενημέρωση για τις δράσεις 	
13. ΚΡΗΤΗΣ	45	Ηράκλειο έξυπνη-συνεκτική πόλη, τόπος συνάντησης «5+1» πολιτισμών	ΟΧΕ - ΒΑΑ	Ηράκλειο	Δήμος Ηρακλείου	1 Δημοτική Επιχείρηση Ύδρευσης Αποχέτευσης Ηρακλείου 2 Δημοτικός Οργανισμός Αγωγής Φροντίδας και Μαζικής Άθλησης Ηρακλείου (ΔΟΠΑΦΜΑΗ) 3 Κτιριακές Υποδομές Α.Ε (ΚτΥπ Α.Ε.)	1 Υπηρεσία Νεωτέρων Μνημείων & Τεχνικών Έργων Κρήτης 2 Εφορεία Αρχαιοτήτων Ηρακλείου	1 Πανεπιστήμιο Κρήτης 2 ΙΤΕ Ινστιτούτο Πληροφορικής 3 Περιφερειακή Διεύθυνση Πρωτοβάθμιας και Δευτεροβάθμιας Εκπαίδευσης Κρήτης, 4 Δ/νση Π/θμιας Εκπ/σης Ηρακλείου 5 ΤΕΙ Κρήτης 6 Σχολή Επαγγελματιών Υγείας & Πρόνοιας 7 Μουσείο Φυσικής Ιστορίας 8 Ελληνικό Κέντρο Θαλασσίων Ερευνών (ΕΛΚΕΘΕ)	1 ΟΡΓΑΝΙΣΜΟΣ ΛΙΜΕΝΟΣ ΗΡΑΚΛΕΙΟΥ Α.Ε.	1 Ένωση Τουρισμού Υπαίθρου/ αγροτουρισμού Κρήτης 2 Τουριστική Φιλοξενία Κρήτης Α.Ε 3 Ξηροκαμάρα Ανώνυμος Τουριστική 4 Σύνδεσμος Τουριστικών Πρακτόρων	1 Επιμελητήριο Ηρακλείου 2 Εμπορικός Σύλλογος Ηρακλείου 3 Εργατούπαλληλικό Κέντρο Ηρακλείου 4 Βιομηχανική και Εμπορική Εταιρεία Ελαιουργικών Επιχειρήσεων	1 Επικοινωνιακό & Μορφωτικό Ιδρύμα της Ιεράς Αρχιεπισκοπής Κρήτης 2 Εθνική Συνομοσπονδία Ατόμων με Αναπηρία Ε.Σ.Α.με.Α 3 Εταιρεία Νόσου ALZHEIMER	1 Περιβαλλοντικός Σύλλογος Αγ. Τριάδας 3 Πολιτιστικός Σύλλογος Αγ. Αικατερίνη 4 Ιδρύματα Α. & Μ. Καλοκαιρινού 5 Πολιτιστικός Σύλλογος Καμινίων 6 Πολιτιστικός Σύλλογος Κνωσού	1 ΠΑΓΚΡΗΤΙΑ ΤΡΑΠΕΖΑ 2 ΚΟΙΝΣΕΠ ΕΝ ΔΥΝΑΜΕΙ	Σε 10 συναντήσεις Διαβούλευσης μεταξύ δήμων και φορέων ή πολιτών. Από τους φορείς που συμμετείχαν στις δημόσιες διαβουλεύσεις 48 κατέθεσαν 144 συγκεκριμένες δράσεις. Με στόχο τη δημοσιότητα: Δημιουργία ηλεκτρονικής σελίδας για ενημέρωση και παρακολούθηση της πορείας Ενημέρωση μέσω έντυπου, ηλεκτρονικού τύπου, τηλεόρασης και ραδιοφώνου.
13. ΚΡΗΤΗΣ	46	«Η Αναζωογόνηση του Αστικού Κέντρου των Χανίων με όρους αειφορίας και κοινωνικής συνοχής»	ΟΧΕ - ΒΑΑ	Χανιά	Δήμος Χανίων	1 Διαχειριστική Αρχή «Ε.Π. ΚΡΗΤΗΣ 2014-2020»	1 Εφορεία Αρχαιοτήτων	1 ΤΕΕ Δυτικής Κρήτης 2 Πολυτεχνείο Κρήτης 3 Μεσογειακό Αγρονομικό Ινστιτούτο Χανίων (Μ.Α.Ϊ.Χ) 4 Τεχνολογικό Εκπαιδευτικό Ίδρυμα Κρήτης 5 Α'βάθμια & Β'βάθμια Εκπαίδευση Χανίων 6 Κέντρο Επαγγελματικής Κατάρτισης (Κ.Ε.Κ)	1 ΑΣΤΙΚΟ ΚΤΕΛ ΧΑΝΙΩΝ	1 Διάφοροι Φορείς Τουρισμού	1 Εμπορικό Βιομηχανικό Επιμελητήριο Χανίων (Ε.Β.Ε.Χ)	1 Κέντρο Θεραπείας Εξαρτημένων Ατόμων (Κ.Ε.Θ.Ε.Α.)		<ul style="list-style-type: none"> • Έναρξης διαβούλευσης με την παρουσίαση στους Φορείς του Σχεδίου ΣΒΑΑ επιμέρους • Συναντήσεις διαβούλευσης με φορείς της Πόλης των Χανίων, κατόπιν πρόσκλησης του Δήμου • Χρήση Δικτυακού Τόπου για Υποβολή Προτάσεων από Πολίτες μέσω του Δικτυακού Τόπου του Δήμου Χανίων • Εσωτερική διαβούλευση με σύγκλιση της Επιτροπής Διαβούλευσης με στόχο την επεξεργασία Προτάσεων και εξαγωγή συμπερασμάτων από τη διαβούλευση και την οριστικοποίηση του προγράμματος 	

Αποτίμηση της εφαρμογής των Χωρικών Εργαλείων στην Ελλάδα στην προγραμματική περίοδο 2014-2020
2^ο & 3^ο Παραδοτέο «Αποτίμηση του σχεδιασμού και της διακυβέρνησης» & «Αποτίμηση της Υλοποίησης»

Περιφέρεια	α/α	Τίτλος Στρατηγικής	Τύπος Παράθεσης	Αστικά Κέντρα/ Πόλοι -Κόμβοι	Εταιρικό Σχήμα / Εμπλεκόμενοι Φορείς	Φορείς που μετείχαν στην διαβούλευση							Διαδικασίες Δημοσιότητα και Διαβούλευσης		
						Κρατικοί Φορείς - Φορείς Τοπικής Αυτοδιοίκησης Α & Β Βαθμού	Αρχαιολογικές Υπηρεσίες	Φορείς Εκπαίδευσης, Έρευνας, Επιμόρφωσης	Φορείς του Τομέα Μεταφορών, Ενέργειας & Επικοινωνιών	Φορείς του Τομέα Τουρισμού	Επιμελητήρια Επαγγελματικοί - Σύλλογοι - Ενώσεις κλπ	Εκκλησιαστικοί - Κοινωνικοί Φορείς		Αθλητικοί - Περιβαλλοντικοί - Πολιτιστικοί Φορείς	Άλλοι Φορείς
13. ΚΡΗΤΗΣ	47	Στρατηγικής Ολοκληρωμένης Χωρικής Επένδυσης (ΟΧΕ) στην ΠΕ Λασιθίου	ΟΧΕ	ΔΕ : Αγίου Νικολάου, Ιεράπετρας, Μακρύ Γαλαού, Οροπεδίου Λασιθίου	Δήμος Αγίου Νικολάου Δήμος Ιεράπετρας Δήμος Οροπεδίου Λασιθίου Αναπτυξιακή Λασιθίου Α.Α.Ε. ΟΤΑ (Συντονιστής)	1 Διεύθυνση Δασών Λασιθίου		1 Κέντρο Περιβαλλοντικής Εκπαίδευσης Ιεράπετρας			1 Οικονομικό Επιμελητήριο / Τμήμα Ανατολικής Κρήτης 2 Εμποροβιοτεχνικός Επαγγελματικός Σύλλογος Οροπεδίου Λασιθίου 3 Αγροτικός Συνεταιρισμός Οροπεδίου Λασιθίου	1 Φίλοι νήσου Χρυσής 2 Σύνδεσμος Λασιθιωτών Ηρακλείου «Το Οροπέδιο»	1 Ορειβατικός Σύλλογος 2 Κυνηγετικός Σύλλογος Οροπεδίου Λασιθίου 3 Μορφωτικός Σύλλογος Κεντρίου 4 Εκπολιτιστικός Λαογραφικός Σύλλογος Οροπεδίου Λασιθίου		<ul style="list-style-type: none"> • Ανάρτηση πληροφοριακού υλικού στις ιστοσελίδες των εταιρών • προώθηση ενημερωτικού υλικού (δελτία τύπου) σε Μέσα Μαζικής Ενημέρωσης • Εσωτερική διαβούλευση στους Δήμους • Τοπικές ενημερωτικές συναντήσεις διαβούλευσης • Συναντήσεις διαβούλευσης και κατάθεση προτάσεων από ενδιαφερόμενους φορείς • Προβολή των αποτελεσμάτων μέσω του διαδικτύου και των ΜΜΕ (έντυπος και ηλεκτρονικός τύπος, παρουσίαση αποτελεσμάτων σε τηλεοπτικές ή /και ραδιοφωνικές εκπομπές) • Σύνταξη έκδοσης αποτελεσμάτων ΟΧΕ Λασιθίου
13. ΚΡΗΤΗΣ	48	Στρατηγικής Ολοκληρωμένης Χωρικής Επένδυσης (ΟΧΕ) στην ΠΕ Ρεθύμνου	ΟΧΕ	Τμήματα των Δ.Ε. Αρκαδίου, Λαπαταίων, Νικηφόρου Φωκά και Ρεθύμνης από το Δήμο Ρεθύμνης και το σύνολο της ΔΕ Φοίνικα του Δήμου Αγίου Βασιλίου (από την ΔΕ Αρκαδίου οι ΤΚ Ελεύθερνας, Αρχαίας Ελεύθερνας, Χαρκίων, Αμνάτου και Σκουλοφίων και ζώνης											

Αποτίμηση της εφαρμογής των Χωρικών Εργαλείων στην Ελλάδα στην προγραμματική περίοδο 2014-2020
2^ο & 3^ο Παραδοτέο «Αποτίμηση του σχεδιασμού και της διακυβέρνησης» & «Αποτίμηση της Υλοποίησης»

Περιφέρεια	α/α	Τίτλος Στρατηγικής	Τύπος Παράβλεψη	Αστικά Κέντρα/ Πόλοι -Κόμβοι	Εταιρικό Σχήμα / Εμπλεκόμενοι Φορείς	Φορείς που μετείχαν στην διαβούλευση							Διαδικασίες Δημοσιότητα και Διαβούλευσης	
						Κρατικοί Φορείς - Φορείς Τοπικής Αυτοδιοίκησης Α & Β Βαθμού	Αρχαιολογικές Υπηρεσίες	Φορείς Εκπαίδευσης, Έρευνας, Επιμόρφωσης	Φορείς του Τομέα Μεταφορών, Ενέργειας & Επικοινωνιών	Φορείς του Τομέα Τουρισμού	Επιμελητήρια Επαγγελματικοί - Σύλλογοι - Ενώσεις κλπ	Εκκλησιαστικοί - Κοινωνικοί Φορείς		Αθλητικοί - Περιβαλλοντικοί - Πολιτιστικοί Φορείς
13. ΚΡΗΤΗΣ	49	Στρατηγικής Ολοκληρωμένης Χωρικής Επέκτασης (ΟΧΕ) περιοχών φυσικού κάλλους UNESCO	ΟΧΕ	Ηρακλείου - ΔΕ Γοργοαίτη / Δ Γόρτυνας - ΔΕ Αγ. Βαρβάρας και Ρούβα / Δ Μαλεβιζίου - ΔΕ Γαζίου, Κρουσιώνα, Τυλίσου / Δ Φαιστού - ΔΕ Ζαρού και Τυμπακίου / Δ Ρεθύμνης - ΔΕ Αρκαδίου / Δ Χανίων - ΔΕ Θερσίας και Κεραμίων / Δ Αποκορώνου - ΔΕ Κριουνερίδας, Αρμένων και Φρε / Δ Καντάνου Σελίνου - ΔΕ Ανατ. Σελίνου / Δ Πλατανιά - ΔΕ	1. Δήμος Αποκορώνου 2. Δήμος Καντάνου-Σελίνου 3. Δήμος Πλατανιά 4. Δήμος Σφακίων 5. Δήμος Χανίων 6. Δήμος Αμαρίου 7. Δήμος Ανωγείων 8. Δήμος Γόρτυνας 9. Δήμος Ηρακλείου 10. Δήμος Μαλεβιζίου 11. Δήμος Μυλοποτάμου 12. Δήμος Ρεθύμνου 13. Δήμος Φαιστού 14. Δήμος Σητείας 15. Φορέας Διαχείρισης Εθνικού Δρυμού Σαμαριάς – Λευκών Όρων 16. ΑΚΟΜΜ-ΨΗΛΟΡΕΙΤΗΣ ΑΑΕ ΟΤΑ 17. Δημοτικός Οργανισμός Κοινωνικοπολιτιστικής Ανάπτυξης Σητείας (ΔΟΚΑΣ)	1 ΟΑΣ Α.Α.Ε. Ο.Τ.Α 2 ΕΥΔ ΕΠ Κρήτης 3 Περιφέρεια Κρήτης 4 Αναπτυξιακή Ηρακλείου 5 Αποκεντρωμένη Διοίκηση	1 Εφορεία Αρχαιοτήτων Ρεθύμνου				1 Αγροτικός Κτηνοτροφικός Συνεταιρισμός Ν. Χανίων		1 Γεωπάρκο Σητείας 2 Πολιτιστικός Σύλλογος Παλαιόαστρου 3 Πολιτιστικός Σύλλογος Σιτάνου	Διοργανώθηκαν 19 Συσκέψεις - Διαβουλεύσεις σε διάφορα σημεία των περιοχών που εμπλέκονται στο σχήμα με υποψήφιους ενδιαφερόμενους φορείς, δημόσιους φορείς και πολίτες. Σκοπός ήταν η πληροφόρηση για τη Στρατηγική της ΟΧΕ και τους επιδιωκόμενους στόχους και η παρότρυνση για κατάθεση προτάσεων και υπόδειξη επιπλέον στόχων.

Πίνακας 3.2.2.Π.α : Δείκτες εκροής και αποτελέσματος από οδηγούς σχεδιασμού

	1. ΑΝΑΤΟΛΙΚΗΣ ΜΑΚΕΔΟΝΙΑΣ ΘΡΑΚΗΣ		2. ΚΕΝΤΡΙΚΗΣ ΜΑΚΕΔΟΝΙΑΣ		3. ΔΥΤΙΚΗΣ ΜΑΚΕΔΟΝΙΑΣ		4. ΗΠΕΙΡΟΥ		5. ΘΕΣΣΑΛΙΑΣ		6. ΣΤΕΡΕΑΣ ΕΛΛΑΔΑΣ		7. ΙΟΝΙΩΝ ΝΗΣΩΝ		8. ΔΥΤΙΚΗΣ ΕΛΛΑΔΑΣ		9. ΠΕΛΟΠΟΝΝΗΣΟΥ		10. ΑΤΤΙΚΗΣ	11. ΒΟΡΕΙΟΥ ΑΙΓΑΙΟΥ		12. ΝΟΤΙΟΥ ΑΙΓΑΙΟΥ	13. ΚΡΗΤΗΣ		
	ΟΧΕ - ΒΑΑ	ΟΧΕ	Θεσ/ν'ικη ΟΧΕ - ΒΑΑ	Άλλες Πόλεις ΟΧΕ - ΒΑΑ	ΟΧΕ - ΒΑΑ	ΟΧΕ	ΟΧΕ - ΒΑΑ	ΟΧΕ	ΟΧΕ - ΒΑΑ	ΟΧΕ - ΒΑΑ	ΟΧΕ - ΒΑΑ	ΟΧΕ	ΟΧΕ - ΒΑΑ	ΟΧΕ - ΒΑΑ	ΟΧΕ - ΒΑΑ	ΟΧΕ	ΟΧΕ - ΒΑΑ	ΟΧΕ	ΟΧΕ - ΒΑΑ	ΟΧΕ - ΒΑΑ	ΟΧΕ/ΒΑΑ	ΟΧΕ - ΒΑΑ	ΟΧΕ		
Δείκτες εκροής																									
CO09 Αειφόρος Τουρισμός: Αύξηση του αναμενόμενου αριθμού επισκέψεων σε ενισχυόμενες τοποθεσίες πολιτιστικής και φυσικής κληρονομιάς και πόλους έλξης επισκεπτών	Χ	Χ	Χ				Χ	Χ			Χ	Χ	Χ	Χ			Χ	Χ	Χ		Χ		Χ	Χ	
CO12a Σιδηροδρομικό δίκτυο: Συνολικό μήκος ανακατασκευασμένων ή αναβαθμισμένων σιδηροδρομικών γραμμών, εκ των οποίων: ΔΕΔ-Μ																Χ									
CO12 Σιδηροδρομικό δίκτυο: Συνολικό μήκος ανακατασκευασμένων ή αναβαθμισμένων σιδηροδρομικών γραμμών																Χ									
CO13 Οδικό δίκτυο: Συνολικό μήκος νέων οδών							Χ				Χ						Χ			Χ	Χ			Χ	
CO14 Οδικό δίκτυο: Συνολικό μήκος ανακατασκευασμένων ή αναβαθμισμένων οδών		Χ					Χ				Χ				Χ	Χ		Χ		Χ	Χ			Χ	
CO14a Οδικό δίκτυο: Συνολικό μήκος ανακατασκευασμένων ή αναβαθμισμένων οδών, εκ των οποίων: ΔΕΔ-Μ															Χ										
SO022 Παρεμβάσεις για τη βελτίωση της ασφάλειας των μεταφορών							Χ																		
SO023 Ευφυή συστήματα μεταφορών															Χ										
T2212 Έξυπνα συστήματα μεταφορών που εφαρμόζονται για την καθαρή και έξυπνη αστική κινητικότητα (ΕΤΠΑ)											Χ														
T3225 Εφαρμογές ΤΠΕ στις αστικές μεταφορές																			Χ						
SO024 Μεταφορικά μέσα ήπιας κυκλοφορίας															Χ	Χ									
T2213 Μήκος δικτύου ποδηλατοδρόμων / μονοπατιών (ΕΤΠΑ)											Χ														
09002 Μήκος ποδηλατοδρόμων / μονοπατιών που κατασκευάζονται	Χ																								
T3276 Παρεμβάσεις για την οδική ασφάλεια πεζών																			Χ						
03404 Θύματα (νεκροί & τραυματίες) σε τροχαία ατυχήματα		Χ																							
CO15. Συνολικό μήκος νέων ή βελτιωμένων γραμμών τραμ και μετρό																			Χ						
T3275 Θέσεις ελλιμενισμού που δημιουργούνται																			Χ						
SO034 Λιμενικές υποδομές που αναβαθμίζονται																Χ									
T2833 - Εξυπηρετούμενοι επιβάτες																					Χ	Χ			
CO17 - Στερεά απόβλητα: Πρόσθετη δυναμικότητα ανακύκλωσης αποβλήτων																					Χ			Χ	Χ
CO18 Υδρευση: Πρόσθετος πληθυσμός που εξυπηρετείται από βελτιωμένες υπηρεσίες ύδρευσης															Χ			Χ			Χ			Χ	
T2217 Αριθμός δράσεων βελτίωσης ποιότητας και επάρκειας νερών															Χ										
CO19. Επεξεργασία λυμάτων: Πρόσθετος															Χ				Χ						

Αποτίμηση της εφαρμογής των Χωρικών Εργαλείων στην Ελλάδα στην προγραμματική περίοδο 2014-2020
2^ο & 3^ο Παραδοτέο «Αποτίμηση του σχεδιασμού και της διακυβέρνησης» & «Αποτίμηση της Υλοποίησης»

	1. ΑΝΑΤΟΛΙΚΗΣ ΜΑΚΕΔΟΝΙΑ Σ ΘΡΑΚΗΣ		2. ΚΕΝΤΡΙΚΗΣ ΜΑΚΕΔΟΝΙΑ Σ		3. ΔΥΤΙΚΗΣ ΜΑΚΕΔΟΝΙΑ Σ		4. ΗΠΕΙΡΟΥ		5. ΘΕΣΣΑΛΙΑΣ		6. ΣΤΕΡΕΑΣ ΕΛΛΑΔΑΣ		7. ΙΟΝΙΩΝ ΝΗΣΩΝ		8. ΔΥΤΙΚΗΣ ΕΛΛΑΔΑΣ		9. ΠΕΛΟΠΟΝΝΗΣΟΥ		10. ΑΤΤΙΚΗΣ	11. ΒΟΡΕΙΟΥ ΑΙΓΑΙΟΥ		12. ΝΟΤΙΟΥ ΑΙΓΑΙΟΥ	13. ΚΡΗΤΗΣ	
	ΟΧΕ - ΒΑΑ	ΟΧΕ	Θεσν/ν'ίκη ΟΧΕ - ΒΑΑ	Άλλες Πόλεις ΟΧΕ - ΒΑΑ	ΟΧΕ - ΒΑΑ	ΟΧΕ	ΟΧΕ - ΒΑΑ	ΟΧΕ	ΟΧΕ - ΒΑΑ	ΟΧΕ - ΒΑΑ	ΟΧΕ - ΒΑΑ	ΟΧΕ	ΟΧΕ - ΒΑΑ	ΟΧΕ - ΒΑΑ	ΟΧΕ - ΒΑΑ	ΟΧΕ	ΟΧΕ - ΒΑΑ	ΟΧΕ	ΟΧΕ - ΒΑΑ	ΟΧΕ	ΟΧΕ/ΒΑΑ	ΟΧΕ - ΒΑΑ	ΟΧΕ	
πληθυσμός που εξυπηρετείται από βελτιωμένη επεξεργασία λυμάτων																								
CO20 Πρόληψη και διαχείριση κινδύνων: Πληθυσμός που ωφελείται από αντυλημμυρικά μέτρα			Χ	Χ							Χ								Χ			Χ		
CO21 Πρόληψη και διαχείριση κινδύνων: Πληθυσμός που ωφελείται από μέτρα δασικής πυροπροστασίας																						Χ		
T3003 - Πληθυσμός που ωφελείται από έργα πρόληψης και διαχείρισης κινδύνων (φυσικά πρόσωπα)																							Χ	Χ
T2628 Πληθυσμός που ωφελείται από μέτρα πρόληψης και διαχείρισης φυσικών και ανθρωπογενών καταστροφών														Χ										
CO22 Αποκατάσταση του εδάφους: Συνολική επιφάνεια αποκατεστημένου εδάφους											Χ													
CO23 - Επιφάνεια οικοτόπων που λαμβάνουν ενίσχυση για να αποκτήσουν καλύτερο καθεστώς διατήρησης																								Χ
CO23 Φύση και βιοποικιλότητα: Επιφάνεια οικοτόπων που λαμβάνουν ενίσχυση για να αποκτήσουν καλύτερο καθεστώς διατήρησης															Χ	Χ			Χ					
T2218 Προστατευόμενες περιοχές (σύνολο περιοχών Natura 2000) με εργαλεία διαχείρισης ή τύποι οικοτόπων σε ικανοποιητική κατάσταση διατήρησης												Χ												
CO31 - Αριθμός νοικοκυριών που κατατάσσονται σε καλύτερη κατηγορία ενεργειακής κατανάλωσης (νοικοκυριά)								Χ										Χ		Χ			Χ	
CO32 Ενεργειακή απόδοση: Μείωση της ετήσιας κατανάλωσης πρωτογενούς ενέργειας των δημόσιων κτιρίων								Χ			Χ	Χ						Χ		Χ	Χ	Χ		Χ
CO34 Μείωση εκπομπών αερίων θερμοκηπίου: Εκτιμώμενη ετήσια μείωση των εκπομπών των αερίων θερμοκηπίου			Χ	Χ				Χ			Χ	Χ						Χ		Χ			Χ	Χ
CO37 Αστική ανάπτυξη: Πληθυσμός που ζει σε περιοχές με ολοκληρωμένες στρατηγικές αστικής ανάπτυξης				Χ							Χ				Χ	Χ			Χ					
CO38 Αστική ανάπτυξη: Δημιουργία ή ανάπλαση υπαίθριων χώρων σε αστικές περιοχές	Χ							Χ			Χ	Χ	Χ	Χ	Χ	Χ			Χ		Χ	Χ	Χ	Χ
CO39 Αστική ανάπτυξη: Ανέγερση ή ανακαίνιση δημόσιων ή εμπορικών κτιρίων σε αστικές περιοχές	Χ										Χ	Χ											Χ	
T1028 Αριθμός σχεδίων Βιώσιμης Αστικής Ανάπτυξης	Χ																							
04001 Εξυπηρετούμενοι επιβάτες από αναβαθμισμένες λιμενικές	Χ																							
04303 Ανοιχτοί χώροι στάθμευσης που δημιουργούνται	Χ																							
08301 Εγκατάσταση Σταθμών μέτρησης ποιότητας Ατμοσφαιρικής ρύπανσης	Χ																							
09101 Αναβάθμιση, προστασία και ανάδειξη χώρων φυσικής κληρονομιάς	Χ																							
09404 Αναβάθμιση, προστασία και ανάδειξη χώρων πολιτιστικής κληρονομιάς	Χ																							

Αποτίμηση της εφαρμογής των Χωρικών Εργαλείων στην Ελλάδα στην προγραμματική περίοδο 2014-2020
2^ο & 3^ο Παραδοτέο «Αποτίμηση του σχεδιασμού και της διακυβέρνησης» & «Αποτίμηση της Υλοποίησης»

	1. ΑΝΑΤΟΛΙΚΗΣ ΜΑΚΕΔΟΝΙΑ Σ ΘΡΑΚΗΣ		2. ΚΕΝΤΡΙΚΗΣ ΜΑΚΕΔΟΝΙΑ Σ		3. ΔΥΤΙΚΗΣ ΜΑΚΕΔΟΝΙΑ Σ		4. ΗΠΕΙΡΟΥ		5. ΘΕΣΣΑΛΙΑΣ		6. ΣΤΕΡΕΑΣ ΕΛΛΑΔΑΣ		7. ΙΟΝΙΩΝ ΝΗΣΩΝ		8. ΔΥΤΙΚΗΣ ΕΛΛΑΔΑΣ		9. ΠΕΛΟΠΟΝΝΗΣΟΥ		10. ΑΤΤΙΚΗΣ	11. ΒΟΡΕΙΟΥ ΑΙΓΑΙΟΥ		12. ΝΟΤΙΟΥ ΑΙΓΑΙΟΥ	13. ΚΡΗΤΗΣ	
	ΟΧΕ - ΒΑΑ	ΟΧΕ	Θεσν/ν'ική ΟΧΕ - ΒΑΑ	Άλλες Πόλεις ΟΧΕ - ΒΑΑ	ΟΧΕ - ΒΑΑ	ΟΧΕ	ΟΧΕ - ΒΑΑ	ΟΧΕ	ΟΧΕ - ΒΑΑ	ΟΧΕ - ΒΑΑ	ΟΧΕ - ΒΑΑ	ΟΧΕ	ΟΧΕ - ΒΑΑ	ΟΧΕ - ΒΑΑ	ΟΧΕ - ΒΑΑ	ΟΧΕ	ΟΧΕ - ΒΑΑ	ΟΧΕ	ΟΧΕ - ΒΑΑ	ΟΧΕ	ΟΧΕ/ΒΑΑ	ΟΧΕ - ΒΑΑ	ΟΧΕ	
09407 Ενέργειες προβολής των φυσικών και πολιτιστικών πόρων	Χ																							
SO006 Ενέργειες προβολής φυσικής και πολιτισμικής κληρονομιάς								Χ	Χ															
SO008 Δράσεις αξιοποίησης και ανάδειξης φυσικής και πολιτιστικής κληρονομιάς		Χ													Χ	Χ								
T2708 Αριθμός πολιτιστικών και καλλιτεχνικών θεσμών που ενισχύονται													Χ	Χ										
T2701 Ψηφιακές εφαρμογές στους τομείς Τουρισμός – Πολιτισμός – Περιβάλλον													Χ											
SO007 Ψηφιακές υπηρεσίες που δημιουργούνται/αναβαθμίζονται								Χ	Χ						Χ	Χ								
T3001 – Αριθμός φορέων και οργανισμών του Δημοσίου και ευρύτερου Δημοσίου τομέα που ενισχύονται												Χ	Χ											
T1201 Αριθμός δημόσιων ψηφιακών υπηρεσιών που αναβαθμίστηκαν			Χ	Χ																				
T2805 Χρήστες υπηρεσιών ΤΠΕ που παρέχονται από δημόσιους φορείς																						Χ		
T1260 Αριθμός εγκεκριμένων σχεδίων για δημιουργία επιχειρήσεων			Χ	Χ																				
CO4. Αριθμός επιχειρήσεων που λαμβάνουν μη οικονομική στήριξη																				Χ				
CO5. Αριθμός νέων επιχειρήσεων που ενισχύονται																				Χ				
CO8. Αύξηση της απασχόλησης σε επιχειρήσεις που ενισχύονται																				Χ				
CO06. Ιδιωτικές επενδύσεις που αντιστοιχούν σε δημόσια στήριξη επιχειρήσεων (επιχορηγήσεις)																				Χ				
CO23 Αριθμός υποστηριζόμενων ΠΜ, ΜΜΕ (συμπεριλαμβανομένων συνεταιριστικών και επιχειρήσεων κοινωνικής οικονομίας)			Χ	Χ					Χ					Χ	Χ	Χ	Χ			Χ				
CO26. Αριθμός επιχειρήσεων που συνεργάζονται με ερευνητικά ινστιτούτα																				Χ				
T4218 Υποστηριζόμενα σχέδια για δημιουργία νέων επιχειρήσεων															Χ	Χ								
T3288. Υποστήριξη επιχειρηματικών σχεδίων για την ίδρυση νέων επιχειρήσεων στους τομείς της ΠΣΕΕ																				Χ				
CO27. Ιδιωτικές επενδύσεις που αντιστοιχούν σε δημόσια στήριξη στον τομέα της καινοτομίας ή της έρευνας και ανάπτυξης																				Χ				
CO28 Έρευνα, καινοτομία: Αριθμός επιχειρήσεων που λαμβάνουν ενίσχυση για να εισάγουν νέα προϊόντα στην αγορά π															Χ	Χ								
CO05 Απασχολούμενοι συμπεριλαμβανομένων των αυτοαπασχολούμενων (ΕΚΤ)												Χ	Χ											
CO06. Παραγωγικές επενδύσεις: Ιδιωτικές επενδύσεις που συνδυάζονται με δημόσια στήριξη των επιχειρήσεων (επιχορηγήσεις)																				Χ				
CO01 Παραγωγικές επενδύσεις: Αριθμός επιχειρήσεων που λαμβάνουν στήριξη			Χ	Χ				Χ	Χ			Χ	Χ	Χ	Χ	Χ	Χ	Χ	Χ	Χ	Χ	Χ	Χ	Χ
CO02 Αριθμός Επιχειρήσεων που λαμβάνουν επιχορηγήσεις			Χ	Χ								Χ			Χ	Χ	Χ	Χ	Χ		Χ	Χ	Χ	Χ
CO03 Παραγωγικές επενδύσεις: Αριθμός															Χ	Χ								

Αποτίμηση της εφαρμογής των Χωρικών Εργαλείων στην Ελλάδα στην προγραμματική περίοδο 2014-2020
2^ο & 3^ο Παραδοτέο «Αποτίμηση του σχεδιασμού και της διακυβέρνησης» & «Αποτίμηση της Υλοποίησης»

	1. ΑΝΑΤΟΛΙΚΗΣ ΜΑΚΕΔΟΝΙΑ Σ ΘΡΑΚΗΣ		2. ΚΕΝΤΡΙΚΗΣ ΜΑΚΕΔΟΝΙΑ Σ		3. ΔΥΤΙΚΗΣ ΜΑΚΕΔΟΝΙΑ Σ		4. ΗΠΕΙΡΟΥ		5. ΘΕΣΣΑΛΙΑΣ		6. ΣΤΕΡΕΑΣ ΕΛΛΑΔΑΣ		7. ΙΟΝΙΩΝ ΝΗΣΩΝ		8. ΔΥΤΙΚΗΣ ΕΛΛΑΔΑΣ		9. ΠΕΛΟΠΟΝΝΗΣΟΥ		10. ΑΤΤΙΚΗΣ	11. ΒΟΡΕΙΟΥ ΑΙΓΑΙΟΥ		12. ΝΟΤΙΟΥ ΑΙΓΑΙΟΥ	13. ΚΡΗΤΗΣ			
	ΟΧΕ - ΒΑΑ	ΟΧΕ	Θεσ/ν/ύλη ΟΧΕ - ΒΑΑ	Άλλες Πόλεις ΟΧΕ - ΒΑΑ	ΟΧΕ - ΒΑΑ	ΟΧΕ	ΟΧΕ - ΒΑΑ	ΟΧΕ	ΟΧΕ - ΒΑΑ	ΟΧΕ - ΒΑΑ	ΟΧΕ - ΒΑΑ	ΟΧΕ	ΟΧΕ - ΒΑΑ	ΟΧΕ - ΒΑΑ	ΟΧΕ - ΒΑΑ	ΟΧΕ	ΟΧΕ - ΒΑΑ	ΟΧΕ	ΟΧΕ - ΒΑΑ	ΟΧΕ	ΟΧΕ - ΒΑΑ	ΟΧΕ	ΟΧΕ/ΒΑΑ	ΟΧΕ - ΒΑΑ	ΟΧΕ	
επιχειρήσεων που λαμβάνουν οικονομική στήριξη πλην επιχορηγήσεων																										
CO04 Παραγωγικές επενδύσεις: Αριθμός επιχειρήσεων που λαμβάνουν μη οικονομική στήριξη																		X	X	X						X
CO05 Παραγωγικές επενδύσεις: Αριθμός νέων επιχειρήσεων που λαμβάνουν στήριξη			X	X					X			X						X	X	X					X	X
CO08 Παραγωγικές επενδύσεις: Αύξηση της απασχόλησης στις επιχειρήσεις που λαμβάνουν ενίσχυση			X	X					X			X				X	X	X	X	X					X	X
T1032 Διανυκτερεύσεις (ημεδαπών και αλλοδαπών) σε ξενοδοχειακά καταλύματα		X																								
CO01 άνεργοι, συμπεριλαμβανομένων των μακροχρόνια ανέργων								X				X	X	X	X	X	X	X	X	X	X	X	X	X	X	X
10902 Άνεργοι ωφελούμενοι από ενεργητικές πολιτικές απασχόλησης								X																		
CO12 Συμμετέχοντες που ζουν σε νοικοκυριά ανέργων									X									X	X							X
10801 Δημιουργία Περιφερειακού Μηχανισμού Διάγνωσης αναγκών αγοράς εργασίας																X	X									
T2205 Αριθμός φορέων που υποστηρίζονται (ΕΤΠΑ)												X	X													
T3001 – Αριθμός φορέων και οργανισμών του Δημοσίου και ευρύτερου Δημοσίου τομέα που ενισχύονται																									X	X
11301 Αριθμός υποστηριζόμενων υφιστάμενων και νέων φορέων κοινωνικής και αλληλέγγυας οικονομίας								X								X	X									
T3008 - Αριθμός επιχειρησιακών σχεδίων για κοινωνικές επιχειρήσεις που χρηματοδοτούνται																										X
11302 Αριθμός Κέντρων Στήριξης της κοινωνικής και αλληλέγγυας οικονομίας								X								X	X									
CO015 - Μετανάστες, συμμετέχοντες αλλοδαπής προέλευσης, μειονότητες (συμπεριλαμβανομένων περιθωριοποιημένων κοινοτήτων, όπως οι Ρομ)										X								X		X	X					
CO16 Συμμετέχοντες με αναπηρία			X	X															X							
CO017 - Άλλα μειονεκτούντα άτομα									X									X	X	X	X	X				
T1269 Μειονεκτούντα άτομα που επωφελούνται των δράσεων Υγείας και Κοινωνικής Πρόνοιας			X	X																						
T3411: Μειονεκτούντα άτομα (δηλ. συμμετέχοντες που ζουν σε νοικοκυριά ανέργων ή ζουν σε νοικοκυριά ανέργων με συντηρούμενα τέκνα ή που ζουν σε μονοπρόσωπα νοικοκυριά με συντηρούμενα τέκνα ή μετανάστες, άτομα με αλλοδαπή προέλευσης, μειονότητες)																									X	
T1268 Άτομα ευπαθών κοινωνικών ομάδων (όπως ορίζονται από την ισχύουσα Νομοθεσία) και άτομα που πλήττονται από τη φτώχεια			X	X																						
05502 Αριθμός υποστηριζόμενων δομών												X														

Αποτίμηση της εφαρμογής των Χωρικών Εργαλείων στην Ελλάδα στην προγραμματική περίοδο 2014-2020
2^ο & 3^ο Παραδοτέο «Αποτίμηση του σχεδιασμού και της διακυβέρνησης» & «Αποτίμηση της Υλοποίησης»

	1. ΑΝΑΤΟΛΙΚΗΣ ΜΑΚΕΔΟΝΙΑΣ ΘΡΑΚΗΣ		2. ΚΕΝΤΡΙΚΗΣ ΜΑΚΕΔΟΝΙΑΣ		3. ΔΥΤΙΚΗΣ ΜΑΚΕΔΟΝΙΑΣ		4. ΗΠΕΙΡΟΥ		5. ΘΕΣΣΑΛΙΑΣ		6. ΣΤΕΡΕΑΣ ΕΛΛΑΔΑΣ		7. ΙΟΝΙΩΝ ΝΗΣΩΝ		8. ΔΥΤΙΚΗΣ ΕΛΛΑΔΑΣ		9. ΠΕΛΟΠΟΝΝΗΣΟΥ		10. ΑΤΤΙΚΗΣ	11. ΒΟΡΕΙΟΥ ΑΙΓΑΙΟΥ		12. ΝΟΤΙΟΥ ΑΙΓΑΙΟΥ	13. ΚΡΗΤΗΣ		
	ΟΧΕ - ΒΑΑ	ΟΧΕ	Θεσν/Υ/Κη ΟΧΕ - ΒΑΑ	Άλλες Πόλεις ΟΧΕ - ΒΑΑ	ΟΧΕ - ΒΑΑ	ΟΧΕ	ΟΧΕ - ΒΑΑ	ΟΧΕ	ΟΧΕ - ΒΑΑ	ΟΧΕ - ΒΑΑ	ΟΧΕ - ΒΑΑ	ΟΧΕ	ΟΧΕ - ΒΑΑ	ΟΧΕ - ΒΑΑ	ΟΧΕ - ΒΑΑ	ΟΧΕ	ΟΧΕ - ΒΑΑ	ΟΧΕ	ΟΧΕ - ΒΑΑ	ΟΧΕ	ΟΧΕ - ΒΑΑ	ΟΧΕ	ΟΧΕ - ΒΑΑ	ΟΧΕ	
T1664 Αριθμός υποστηριζόμενων δομών																									
SO031 Δυναμικότητα κοινωνικών υποδομών που ενισχύονται								X																	
T3305. Δυναμικότητα άλλων κοινωνικών υποδομών																			X						
05503 Αριθμός επωφελούμενων των υποστηριζόμενων δομών											X														
Άτομα που αποδεσμεύονται από τη φροντίδα εξαρτώμενων ατόμων								X	X							X	X			X	X				
T1269 Μειονεκτούντα άτομα που επωφελούνται των δράσεων Υγείας και Κοινωνικής Πρόνοιας									X																
T1411 Πληθυσμός που καλύπτεται από βελτιωμένες υπηρεσίες πρόνοιας								X																	
CO35. Δυναμικότητα των υποδομών παιδικής φροντίδας ή εκπαίδευσης που ενισχύονται																			X						
T1626 Μονάδες Υγείας που βελτιώνονται								X																	
CO36. Πληθυσμός που καλύπτεται από βελτιωμένες υπηρεσίες υγείας																			X						
T3293. Ανασφάλιστοι πολίτες (περιλαμβάνονται και τα προστατευόμενα μέλη αυτών) και συμμετέχουν σε δράσεις του Health Safety Net.																			X						
12201 Μελέτες, εμπειρογνομosύνες, έρευνες, αξιολογήσεις.	X																								
12302 Ενέργειες Πληροφόρησης & Δημοσιότητας	X																								
Δείκτες αποτελέσματος																									
CO23 Φύση και βιοποικιλότητα: Επιφάνεια οικοτόπων που λαμβάνουν ενίσχυση για να αποκτήσουν καλύτερο καθεστώς διατήρησης												X													
T2209 Εκπομπές αερίων θερμοκηπίου (αφορά δημόσια και ιδιωτικά κτίρια)											X	X													
T2415 Ετήσια εξοικονόμηση τελικής ενέργειας																X									
3277. Αριθμός θανατηφόρων ατυχημάτων (παρασύρσεις πεζών)																			X						
T2259 Χρόνος μετακινήσεων											X														
T2210 Χρόνος μετακινήσεων στα αστικά κέντρα											X														
T2216 Διανυκτερεύσεις τουριστών											X	X													
10903 Άνεργοι ωφελοούμενοι από ενεργητικές πολιτικές απασχόλησης που κατέχουν θέση εργασίας εντός έξι μηνών από τη λήξη της συμμετοχής τους								X																	
11303 Αριθμός υποστηριζόμενων υφιστάμενων και νέων φορέων κοινωνικής και αλληλέγγυας οικονομίας που η λειτουργία τους συνεχίζεται ένα έτος μετά τη λήξη της παρέμβασης								X						X	X										
5504 Αριθμός δομών που προσφέρουν βελτιωμένες / διευρυμένες υπηρεσίες											X														
11305 Αριθμός επιχειρήσεων που η λειτουργία τους συνεχίζεται ένα χρόνο μετά τη λήξη της παρέμβασης											X	X		X	X										

Αποτίμηση της εφαρμογής των Χωρικών Εργαλείων στην Ελλάδα στην προγραμματική περίοδο 2014-2020
2^ο & 3^ο Παραδοτέο «Αποτίμηση του σχεδιασμού και της διακυβέρνησης» & «Αποτίμηση της Υλοποίησης»

	1. ΑΝΑΤΟΛΙΚΗΣ ΜΑΚΕΔΟΝΙΑΣ ΘΡΑΚΗΣ		2. ΚΕΝΤΡΙΚΗΣ ΜΑΚΕΔΟΝΙΑΣ		3. ΔΥΤΙΚΗΣ ΜΑΚΕΔΟΝΙΑΣ		4. ΗΠΕΙΡΟΥ		5. ΘΕΣΣΑΛΙΑΣ		6. ΣΤΕΡΕΑΣ ΕΛΛΑΔΑΣ		7. ΙΟΝΙΩΝ ΝΗΣΩΝ		8. ΔΥΤΙΚΗΣ ΕΛΛΑΔΑΣ		9. ΠΕΛΟΠΟΝΝΗΣΟΥ		10. ΑΤΤΙΚΗΣ	11. ΒΟΡΕΙΟΥ ΑΙΓΑΙΟΥ		12. ΝΟΤΙΟΥ ΑΙΓΑΙΟΥ	13. ΚΡΗΤΗΣ			
	ΟΧΕ - ΒΑΑ	ΟΧΕ	Θεσ/ν/ν/ική ΟΧΕ - ΒΑΑ	Άλλες Πόλεις ΟΧΕ - ΒΑΑ	ΟΧΕ - ΒΑΑ	ΟΧΕ	ΟΧΕ - ΒΑΑ	ΟΧΕ	ΟΧΕ - ΒΑΑ	ΟΧΕ - ΒΑΑ	ΟΧΕ - ΒΑΑ	ΟΧΕ	ΟΧΕ - ΒΑΑ	ΟΧΕ - ΒΑΑ	ΟΧΕ - ΒΑΑ	ΟΧΕ	ΟΧΕ - ΒΑΑ	ΟΧΕ	ΟΧΕ - ΒΑΑ	ΟΧΕ	ΟΧΕ - ΒΑΑ	ΟΧΕ	ΟΧΕ/ΒΑΑ	ΟΧΕ - ΒΑΑ	ΟΧΕ	
10502 Συμμετέχοντες που αποδεσμεύονται από τη φροντίδα εξαρτημένων ατόμων και που δραστηριοποιούνται σε αναζήτηση εργασίας, που συμμετέχουν σε εκπαίδευση/κατάρτιση, που κατέχουν θέση απασχόλησης, συμπεριλαμβανομένης της αυτοαπασχόλησης, ή που διατηρούν τη θέση								x																		
CR03 συμμετέχοντες που αποκτούν εξειδίκευση αμέσως μετά τη λήξη της συμμετοχής τους															x	x										
CR04: συμμετέχοντες που κατέχουν θέση εργασίας, συμπεριλαμβανομένης της αυτοαπασχόλησης, αμέσως μετά τη λήξη της συμμετοχής τους																								x		
CR05 Μειονεκτούντα άτομα που δραστηριοποιούνται σε αναζήτηση εργασίας, που συμμετέχουν σε εκπαίδευση / κατάρτιση, που αποκτούν εξειδίκευση, που κατέχουν θέση απασχόλησης, συμπεριλαμβανομένης της αυτοαπασχόλησης, αμέσως μετά τη λήξη της συμμετοχής τους.										x								x								
CR06 συμμετέχοντες που κατέχουν θέση απασχόλησης, συμπεριλαμβανομένης της αυτοαπασχόλησης, εντός έξι μηνών από τη λήξη της συμμετοχής τους								x	x	x		x	x													
CR07 Συμμετέχοντες με βελτιωμένη κατάσταση στην αγορά εργασίας εντός έξι μηνών από τη λήξη της συμμετοχής τους										x		x	x													
CR09 Μειονεκτούντες συμμετέχοντες που κατέχουν θέση απασχόλησης συμπεριλαμβανομένης της αυτοαπασχόλησης, εντός έξι μηνών από τη λήξη της συμμετοχής τους																										
T1384 Μειονεκτούντα άτομα που συμμετέχουν σε εκπαίδευση/ κατάρτιση, αποκτούν εξειδίκευση, κατέχουν θέση απασχόλησης, (και αυτοαπασχόλησης) σε 6 μήνες από τη λήξη της συμμετοχής			x	x						T1500																
T1365 Ποσοστό κάλυψης μέσω δράσεων Υγείας και Πρόνοιας του πληθυσμού που διαβιούν κάτω από το όριο της φτώχειας			x	x																						
T1382 Άτομα που βρίσκουν απασχόληση σε νέες επιχειρήσεις κοινωνικής οικονομίας			x	x																						
T1383 Αριθμός ΠΜ και ΜΜΕ επιχειρήσεων των οποίων εργαζόμενοι καταρτίζονται/ εξειδικεύονται σε τομείς υψηλού ενδιαφέροντος			x	x																						
T1388 Κοινωνικές Επιχειρήσεις που η λειτουργία τους συνεχίζεται ένα έτος μετά τη λήξη της παρέμβασης			x	x																						
T1387 Ποσοστό κάλυψης του πληθυσμού των ατόμων με αναπηρία (ΑΜΕΑ) που λαμβάνει υπηρεσίες υποστήριξης για βελτίωση της καθημερινής διαβίωσης και της διαδικασίας εκπαίδευσης			x	x																						

Αποτίμηση της εφαρμογής των Χωρικών Εργαλείων στην Ελλάδα στην προγραμματική περίοδο 2014-2020
2^ο & 3^ο Παραδοτέο «Αποτίμηση του σχεδιασμού και της διακυβέρνησης» & «Αποτίμηση της Υλοποίησης»

	1. ΑΝΑΤΟΛΙΚΗΣ ΜΑΚΕΔΟΝΙΑΣ ΘΡΑΚΗΣ		2. ΚΕΝΤΡΙΚΗΣ ΜΑΚΕΔΟΝΙΑΣ		3. ΔΥΤΙΚΗΣ ΜΑΚΕΔΟΝΙΑΣ		4. ΗΠΕΙΡΟΥ		5. ΘΕΣΣΑΛΙΑΣ		6. ΣΤΕΡΕΑΣ ΕΛΛΑΔΑΣ		7. ΙΟΝΙΩΝ ΝΗΣΩΝ		8. ΔΥΤΙΚΗΣ ΕΛΛΑΔΑΣ		9. ΠΕΛΟΠΟΝΝΗΣΟΥ		10. ΑΤΤΙΚΗΣ	11. ΒΟΡΕΙΟΥ ΑΙΓΑΙΟΥ		12. ΝΟΤΙΟΥ ΑΙΓΑΙΟΥ	13. ΚΡΗΤΗΣ	
	ΟΧΕ - ΒΑΑ	ΟΧΕ	Θεσν/ν/ική ΟΧΕ - ΒΑΑ	Άλλες Πόλεις ΟΧΕ - ΒΑΑ	ΟΧΕ - ΒΑΑ	ΟΧΕ	ΟΧΕ - ΒΑΑ	ΟΧΕ	ΟΧΕ - ΒΑΑ	ΟΧΕ - ΒΑΑ	ΟΧΕ - ΒΑΑ	ΟΧΕ	ΟΧΕ - ΒΑΑ	ΟΧΕ - ΒΑΑ	ΟΧΕ - ΒΑΑ	ΟΧΕ	ΟΧΕ - ΒΑΑ	ΟΧΕ	ΟΧΕ - ΒΑΑ	ΟΧΕ	ΟΧΕ/ΒΑΑ	ΟΧΕ - ΒΑΑ	ΟΧΕ	
T2204 Χρήση Ηλεκτρονικά Διαθέσιμων Δημόσιων υπηρεσιών ΠΣΤΕ											X	X												
T2206 Ποσοστό νέων καινοτόμων επιχειρήσεων στο σύνολο των νέων επιχειρήσεων												X												
T2221 Ποσοστό επιχειρήσεων που εισήγαγαν οικο-καινοτομίες												X												
T2421 Επισκέψεις σε φυσικούς και πολιτιστικούς πόρους																	X							
T2422 Περιοχές που αναβαθμίζονται σε αστικά οικιστικά κέντρα																	X							
T2434 Μειονεκτούντα άτομα που συμμετέχουν σε εκπαίδευση / κατάρτιση, που αποκτούν εξειδίκευση, που κατέχουν θέση απασχόλησης, συμπεριλαμβανομένης της αυτοαπασχόλησης, εντός έξι μηνών από την λήξη της συμμετοχής τους.																	X							
T2435 Ενίσχυση της συμμετοχής των μειονεκτούντων ατόμων στην αγορά εργασίας																	X							
T2814 - Μειονεκτούντα άτομα που συμμετέχουν σε εκπαίδευση/κατάρτιση, που αποκτούν εξειδίκευση, που κατέχουν θέση απασχόλησης, συμπεριλαμβανομένης της αυτοαπασχόλησης, εντός έξι μηνών από τη λήξη της συμμετοχής τους.																					X	X		
T2825 - Κλάσμα στερεών αποβλήτων που οδηγείται σε ανακύκλωση																					X	X		
T2830 - Ωφελούμενος πληθυσμός αστικών κέντρων ή/και κέντρων με συγκέντρωση λειτουργιών αστικού τύπου																					X			
T2831 - Μετακινούμενοι επιβάτες από και προς την Περιφέρεια																					X	X		
T2832 - Χρονοαπόσταση																					X	X		
T.3265. Συνολικά ωφελούμενος πληθυσμός από την εφαρμογή των ΟΧΕ																			X					
T1305 Αριθμός ιδιωτών που αλληλεπιδρούν επιγραμματικά με δημόσιες αρχές κατά τους τελευταίους 12 μήνες			X	X																				
T1306 Περιφερειακή Ακαθάριστη Προστιθέμενη Αξία (ΑΠΑ)			X	X																				
T1308 Εξαγωγές			X	X																				
T1311 Αναλογία start-ups / νέων εταιρειών στους ενισχυόμενους κλάδους προς σύνολο νέων επιχειρήσεων			X	X																				
T1322 Κατανάλωση πρωτογενούς ενέργειας στις μεταφορές			X	X																				
T1323 Σύνολο πληθυσμού οικισμών που καλύπτονται από σύγχρονα συστήματα αντιλημμυρικής προστασίας			X	X																				
T1325 Αριθμός διανυκτερεύσεων σε καταλύματα ξενοδοχειακού τύπου και κάμπινγκ στην ΠΚΜ			X	X																				
T1327 Μέγιστος αριθμός ημερών με μέση ημερήσια τιμή ΑΣ10 μεγαλύτερη από 50 μg/m3 που καταγράφεται στο σταθμό με τη δυσμενέστερη επίδοση κατ' έτος			X	X																				

Αποτίμηση της εφαρμογής των Χωρικών Εργαλείων στην Ελλάδα στην προγραμματική περίοδο 2014-2020
2^ο & 3^ο Παραδοτέο «Αποτίμηση του σχεδιασμού και της διακυβέρνησης» & «Αποτίμηση της Υλοποίησης»

	1. ΑΝΑΤΟΛΙΚΗΣ ΜΑΚΕΔΟΝΙΑΣ ΘΡΑΚΗΣ		2. ΚΕΝΤΡΙΚΗΣ ΜΑΚΕΔΟΝΙΑΣ		3. ΔΥΤΙΚΗΣ ΜΑΚΕΔΟΝΙΑΣ		4. ΗΠΕΙΡΟΥ		5. ΘΕΣΣΑΛΙΑΣ		6. ΣΤΕΡΕΑΣ ΕΛΛΑΔΑΣ		7. ΙΟΝΙΩΝ ΝΗΣΩΝ		8. ΔΥΤΙΚΗΣ ΕΛΛΑΔΑΣ		9. ΠΕΛΟΠΟΝΝΗΣΟΥ		10. ΑΤΤΙΚΗΣ	11. ΒΟΡΕΙΟΥ ΑΙΓΑΙΟΥ		12. ΝΟΤΙΟΥ ΑΙΓΑΙΟΥ	13. ΚΡΗΤΗΣ		
	ΟΧΕ - ΒΑΑ	ΟΧΕ	Θεσν/ν/ική ΟΧΕ - ΒΑΑ	Άλλες Πόλεις ΟΧΕ - ΒΑΑ	ΟΧΕ - ΒΑΑ	ΟΧΕ	ΟΧΕ - ΒΑΑ	ΟΧΕ	ΟΧΕ - ΒΑΑ	ΟΧΕ - ΒΑΑ	ΟΧΕ - ΒΑΑ	ΟΧΕ	ΟΧΕ - ΒΑΑ	ΟΧΕ - ΒΑΑ	ΟΧΕ - ΒΑΑ	ΟΧΕ	ΟΧΕ - ΒΑΑ	ΟΧΕ	ΟΧΕ - ΒΑΑ	ΟΧΕ	ΟΧΕ - ΒΑΑ	ΟΧΕ	ΟΧΕ/ΒΑΑ	ΟΧΕ - ΒΑΑ	ΟΧΕ
T1370 Άτομα που βρίσκουν απασχόληση σε νέες επιχειρήσεις κοινωνικής οικονομίας			X	X																					
T1380 Ποσοστό κάλυψης του πληθυσμού από υποδομές εκπαίδευσης			X																						
T1410 Δυναμικότητα των υποδομών πρόνοιας της Περιφέρειας.							X																		
T1412 Δυναμικότητα των υποδομών που δημιουργούνται στο πλαίσιο Στρατηγικής Αστικής Ανάπτυξης που στοχεύουν στην κοινωνική ένταξη							X																		
T1413 κοινωνικές επιχειρήσεις.							X																		
T1513 Εκπομπή αερίων θερμοκηπίου εκτός ΣΕΔΕ							X																		
T1528 Αναβαθμισμένες περιβαλλοντικά περιοχές σε αστικά και οικιστικά κέντρα							X																		
T1528 Αναβαθμισμένες περιβαλλοντικά περιοχές σε αστικά και οικιστικά κέντρα							X																		
T1529 Μέγιστος αριθμός ημερών με μέση ημερήσια συγκέντρωση ΑΣ10 μεγαλύτερη από 50 µg/m3 που καταγράφεται σε σταθμό μέτρησης στο αστικό κέντρο Λάρισας							X																		
T1530 Μέγιστος αριθμός ημερών με μέση ημερήσια συγκέντρωση ΑΣ10 μεγαλύτερη από 50 µg/m3 που καταγράφεται σε σταθμό μέτρησης στο αστικό κέντρο Βόλου							X																		
T1608 Ποσοστό επιχειρήσεων που ανέπτυξαν καινοτόμα προϊόντα και διαδικασίες						X	X																		
T1613 Ετήσια εξοικονόμηση τελικής ενέργειας						X																			
T1620 Μέγιστος αριθμός ημερών με μέση ημερήσια συγκέντρωση ΑΣ10 μεγαλύτερη από 50 µg/m3 που καταγράφεται σε σταθμό μέτρησης						X																			
T1624 Επικινδυνότητα Οδικού Δικτύου (τροχαία ατυχήματα με σωματικές βλάβες/ έτος)						X	X																		
T1624 Επικινδυνότητα Οδικού Δικτύου (τροχαία ατυχήματα με σωματικές βλάβες/ έτος)						X																			
T1649 ΒΕΛΤΙΩΣΗ ΤΗΣ ΠΡΟΣΒΑΣΗΣ ΚΑΙ ΧΡΗΣΗΣ ΤΩΝ ΥΠΗΡΕΣΙΩΝ ΥΓΕΙΑΣ (ΠΡΩΤΟΒΑΘΜΙΑ, ΔΕΥΤΕΡΟΒΑΘΜΙΑ ΚΑΙ ΤΡΙΤΟΒΑΘΜΙΑ)						X																			
T1662 Διανυκτερεύσεις (ημεδαπών και αλλοδαπών) σε καταλύματα ξενοδοχειακού τύπου και κάμπινγκ						X	X																		
T1665 Αριθμός δομών που ενισχύονται για να προσφέρουν βελτιωμένες /διευρυμένες υπηρεσίες						X																			
T1667 Χρονοαπόσταση						X	X																		
T1805 Επιχειρήσεις που επένδυσαν σε ΤΠΕ														X	X										
T1806 Χρήστες ηλεκτρονικών υπηρεσιών και εφαρμογών του δημοσίου														X	X										

Αποτίμηση της εφαρμογής των Χωρικών Εργαλείων στην Ελλάδα στην προγραμματική περίοδο 2014-2020
2^ο & 3^ο Παραδοτέο «Αποτίμηση του σχεδιασμού και της διακυβέρνησης» & «Αποτίμηση της Υλοποίησης»

	1. ΑΝΑΤΟΛΙΚΗΣ ΜΑΚΕΔΟΝΙΑ Σ ΘΡΑΚΗΣ		2. ΚΕΝΤΡΙΚΗΣ ΜΑΚΕΔΟΝΙΑ Σ		3. ΔΥΤΙΚΗΣ ΜΑΚΕΔΟΝΙΑ Σ		4. ΗΠΕΙΡΟΥ		5. ΘΕΣΣΑΛΙΑΣ		6. ΣΤΕΡΕΑΣ ΕΛΛΑΔΑΣ		7. ΙΟΝΙΩΝ ΝΗΣΩΝ		8. ΔΥΤΙΚΗΣ ΕΛΛΑΔΑΣ		9. ΠΕΛΟΠΟΝΝΗΣΟΥ		10. ΑΤΤΙΚΗΣ	11. ΒΟΡΕΙΟΥ ΑΙΓΑΙΟΥ		12. ΝΟΤΙΟΥ ΑΙΓΑΙΟΥ	13. ΚΡΗΤΗΣ	
	ΟΧΕ - ΒΑΑ	ΟΧΕ	Θεσν/ν/ική ΟΧΕ - ΒΑΑ	Άλλες Πόλεις ΟΧΕ - ΒΑΑ	ΟΧΕ - ΒΑΑ	ΟΧΕ	ΟΧΕ - ΒΑΑ	ΟΧΕ	ΟΧΕ - ΒΑΑ	ΟΧΕ - ΒΑΑ	ΟΧΕ - ΒΑΑ	ΟΧΕ	ΟΧΕ - ΒΑΑ	ΟΧΕ - ΒΑΑ	ΟΧΕ - ΒΑΑ	ΟΧΕ	ΟΧΕ - ΒΑΑ	ΟΧΕ	ΟΧΕ - ΒΑΑ	ΟΧΕ	ΟΧΕ/ΒΑΑ	ΟΧΕ - ΒΑΑ	ΟΧΕ	
T1807 Κύκλος εργασιών των επιχειρήσεων στους τομείς προτεραιότητας της περιφερειακής έξυπνης εξειδίκευσης															X	X								
T1816 Μέση μηνιαία χρήση βιώσιμων αστικών μεταφορών															X	X								
T1820 Διαρροές πόσιμου νερού															X									
T1821 Πρόσθετος όγκος αστικών λυμάτων που αποχετεύονται προς ΕΕΛ															X									
T1822 Επισκεψιμότητα ολιτιστικών χώρων															X	X								
T1823 Επισκεψιμότητα προστατευόμενων περιοχών															X	X								
T1824 Μέγιστος αριθμός ημερών με μέση ημερήσια συγκέντρωση ΑΣ10 μεγαλύτερη από 50 μg/m3 που καταγράφεται σε σταθμό μέτρησης															X	X								
T1827 Χρονοαπόσταση															X	X								
T1828 Εξυπηρετούμενος επιβατικός πληθυσμός																X								
T1830 Επιβατική κίνηση στα μέσα σταθερής τροχιάς															X									
T1837 Επιχειρήσεις με βελτιωμένη κατάσταση επιχειρησιακής λειτουργίας ένα έτος μετά τη λήξη της ενίσχυση τους															X	X								
T2208 Αύξηση ΑΠΑ στους τομείς της RIS												X												
T2222 Εκπομπές αερίων θερμοκηπίου (τόνοι ισοδύναμου CO2) σε αστικές περιοχές που αναβαθμίζονται										X	X													
T2408 Ακαθάριστη Προστιθέμενη Αξία στους κλάδους υψηλής Προστιθέμενης Αξίας																	X	X						
T2420 Πληθυσμός που εξυπηρετείται από βελτιωμένη παροχή νερού																		X						
T2421 Επισκέψεις σε φυσικούς και πολιτιστικούς πόρους																		X						
T2423 Χρονοαπόσταση (Μείωση)																		X						
T2435 Ενίσχυση της συμμετοχής των μειονεκτούντων ατόμων στην αγορά εργασίας																		X						
T2461 Υδατικά συστήματα με καλή κατάσταση σε τουλάχιστον μια από τις κατηγορίες (οικολογική, χημική, ποσοτική) της Οδηγίας 2000/60/ΕΚ																			X					
T2818 - Άτομα που καλύπτονται από δράσεις Health Safety Net																				X				
T2823 - Ετήσια εξοικονόμηση τελικής ενέργειας																				X				
T3102 - Ακαθάριστη Προστιθέμενη αξία ΤΠΕ (εκ ΕΥΡΩ)																							X	
T3103 - Ηλεκτρονική διακυβέρνηση, επί του συνολικού πληθυσμού ηλικίας 16-74 ετών																							X	
T3105 - Ποσοστό του κύκλου εργασιών των επιχειρήσεων στους τομείς υψηλής προστιθέμενης αξίας στο σύνολο του ΑΕΠ της Περιφέρειας (% ΑΕΠ Περιφέρειας)																							X	

Αποτίμηση της εφαρμογής των Χωρικών Εργαλείων στην Ελλάδα στην προγραμματική περίοδο 2014-2020
2^ο & 3^ο Παραδοτέο «Αποτίμηση του σχεδιασμού και της διακυβέρνησης» & «Αποτίμηση της Υλοποίησης»

	1. ΑΝΑΤΟΛΙΚΗΣ ΜΑΚΕΔΟΝΙΑΣ ΘΡΑΚΗΣ		2. ΚΕΝΤΡΙΚΗΣ ΜΑΚΕΔΟΝΙΑΣ		3. ΔΥΤΙΚΗΣ ΜΑΚΕΔΟΝΙΑΣ		4. ΗΠΕΙΡΟΥ		5. ΘΕΣΣΑΛΙΑΣ		6. ΣΤΕΡΕΑΣ ΕΛΛΑΔΑΣ		7. ΙΟΝΙΩΝ ΝΗΣΩΝ		8. ΔΥΤΙΚΗΣ ΕΛΛΑΔΑΣ		9. ΠΕΛΟΠΟΝΝΗΣΟΥ		10. ΑΤΤΙΚΗΣ	11. ΒΟΡΕΙΟΥ ΑΙΓΑΙΟΥ		12. ΝΟΤΙΟΥ ΑΙΓΑΙΟΥ	13. ΚΡΗΤΗΣ			
	ΟΧΕ - ΒΑΑ	ΟΧΕ	Θεσν/ν/ική ΟΧΕ - ΒΑΑ	Άλλες Πόλεις ΟΧΕ - ΒΑΑ	ΟΧΕ - ΒΑΑ	ΟΧΕ	ΟΧΕ - ΒΑΑ	ΟΧΕ	ΟΧΕ - ΒΑΑ	ΟΧΕ - ΒΑΑ	ΟΧΕ - ΒΑΑ	ΟΧΕ	ΟΧΕ - ΒΑΑ	ΟΧΕ - ΒΑΑ	ΟΧΕ - ΒΑΑ	ΟΧΕ	ΟΧΕ - ΒΑΑ	ΟΧΕ	ΟΧΕ - ΒΑΑ	ΟΧΕ	ΟΧΕ/ΒΑΑ	ΟΧΕ - ΒΑΑ	ΟΧΕ			
T3106 - Ετήσια εξοικονόμηση τελικής ενέργειας (ktoe)																								X		
T3108 - Ποσοστό περιοχών που καλύπτονται με μέτρα προστασίας φυσικού και δομημένου περιβάλλοντος σε σχέση με τη συνολική έκταση της Περιφέρειας (%)																									X	
T3109 - Ποσοστό κλάσματος, που οδηγείται σε ανακύκλωση (%)																									X	
T3112 - Αριθμός επισκεπτών σε χώρους πολιτιστικής κληρονομιάς στην Περιφέρεια (Αριθμός / έτος)																									X	
T3122 - «Μειονεκτούντα άτομα που συμμετέχουν σε εκπαίδευση / κατάρτιση, που αποκτούν εξειδίκευση, που κατέχουν θέση απασχόλησης, συμπεριλαμβανομένης της αυτοαπασχόλησης, εντός έξι μηνών από την λήξη της συμμετοχής τους»																									X	
T3127 - Κοινωνικές επιχειρήσεις που η λειτουργία τους συνεχίζεται ένα χρόνο μετά τη λήξη της παρέμβασης																									X	
T3211. Δαπάνη E&A των επιχειρήσεων ως ποσοστό του ΑΕΠ																				X						
T3221. Ποσοστό ΜΜΕ που δραστηριοποιούνται μέσω ηλεκτρονικού εμπορίου																				X						
T3222. Εξυπηρετούμενος πληθυσμός από ηλεκτρονικές εφαρμογές στον τομέα των μεταφορών																				X						
T3231. Αύξηση του αριθμού των συνεργαζόμενων επιχειρήσεων υψηλής προστιθέμενης αξίας σε cluster - θερμοκοιτίδες																				X						
T3233. Μεταβολή της αξία των εξαγωγών προϊόντων και υπηρεσιών																				X						
T3242. Κατανάλωσης ενέργειας στον οικιστικό και δημόσιο τομέα																				X						
T3251. Ποσοστό πληθυσμού που προστατεύεται από μέτρα διαχείρισης κινδύνων																				X						
T3261. Ποσοστό ισοδύναμου πληθυσμού που καλύπτεται από δίκτυα και εγκαταστάσεις επεξεργασίας λυμάτων																				X						
T3263. Αριθμός εισιτηρίων πολιτιστικών χώρων της Περιφέρειας																				X						
T3271. Αριθμός επιβατών/ τουριστών στο λιμάνι του Πειραιά																				X						
T3272. Πληθυσμός που εξυπηρετείται από μέσα σταθερής τροχιάς																				X						
T3281 Νέες επιχειρήσεις στους τομείς της ΠΣΕΕ που συνεχίζουν τη λειτουργία τους ένα έτος μετά την ενίσχυσή τους																				X						
T3282. Επιχειρήσεις που βελτίωσαν την επιχειρησιακή τους λειτουργία ένα έτος μετά την ενίσχυσή τους																				X						
T3291. Αριθμός κοινωνικών επιχειρήσεων που η λειτουργία τους συνεχίζεται ένα έτος μετά τη λήξη της παρέμβασης																				X						

Αποτίμηση της εφαρμογής των Χωρικών Εργαλείων στην Ελλάδα στην προγραμματική περίοδο 2014-2020
2^ο & 3^ο Παραδοτέο «Αποτίμηση του σχεδιασμού και της διακυβέρνησης» & «Αποτίμηση της Υλοποίησης»

	1. ΑΝΑΤΟΛΙΚΗΣ ΜΑΚΕΔΟΝΙΑ Σ ΘΡΑΚΗΣ		2. ΚΕΝΤΡΙΚΗΣ ΜΑΚΕΔΟΝΙΑ Σ		3. ΔΥΤΙΚΗΣ ΜΑΚΕΔΟΝΙΑ Σ		4. ΗΠΕΙΡΟΥ		5. ΘΕΣΣΑΛΙΑΣ		6. ΣΤΕΡΕΑΣ ΕΛΛΑΔΑΣ		7. ΙΟΝΙΩΝ ΝΗΣΩΝ		8. ΔΥΤΙΚΗΣ ΕΛΛΑΔΑΣ		9. ΠΕΛΟΠΟΝΝΗΣΟΥ		10. ΑΤΤΙΚΗΣ	11. ΒΟΡΕΙΟΥ ΑΙΓΑΙΟΥ		12. ΝΟΤΙΟΥ ΑΙΓΑΙΟΥ	13. ΚΡΗΤΗΣ		
	ΟΧΕ - ΒΑΑ	ΟΧΕ	Θεσν/ν'ίκη ΟΧΕ - ΒΑΑ	Άλλες Πόλεις ΟΧΕ - ΒΑΑ	ΟΧΕ - ΒΑΑ	ΟΧΕ	ΟΧΕ - ΒΑΑ	ΟΧΕ	ΟΧΕ - ΒΑΑ	ΟΧΕ - ΒΑΑ	ΟΧΕ - ΒΑΑ	ΟΧΕ	ΟΧΕ - ΒΑΑ	ΟΧΕ - ΒΑΑ	ΟΧΕ	ΟΧΕ - ΒΑΑ	ΟΧΕ	ΟΧΕ - ΒΑΑ	ΟΧΕ	ΟΧΕ - ΒΑΑ	ΟΧΕ	ΟΧΕ/ΒΑΑ	ΟΧΕ - ΒΑΑ	ΟΧΕ	
T3294. Μειονεκτούντα άτομα που συμμετέχουν σε εκπαίδευση /κατάρτιση που αποκτούν εξειδίκευση που κατέχουν θέση απασχόλησης, συμπεριλαμβανομένης της αυτοαπασχόλησης εντός έξι μηνών από την λήξη της συμμετοχής τους																				X					
T3295. Μειονεκτούντα άτομα που δραστηριοποιούνται σε αναζήτηση εργασίας, που συμμετέχουν σε εκπαίδευση κατάρτιση που αποκτούν εξειδίκευση που κατέχουν θέση απασχόλησης, συμπεριλαμβανομένης της αυτοαπασχόλησης αμέσως μετά την λήξη της συμμετοχής τους																				X					
T3296. Άτομα των ευάλωτων ομάδων πληθυσμού με πρόσβαση σε υπηρεσίες κοινωνικής φροντίδας και ένταξης																				X					
T3297. Ποσοστό κάλυψης των δράσεων του Health Safety Net επί του γενικού συνόλου των πολιτών που διαβιούν κάτω από το όριο της φτώχειας και δεν διαθέτουν ασφαλιστική κάλυψη.																				X					
T3299. Κάλυψη του πληθυσμού των μεταναστών και των αιτούντων άσυλο που λαμβάνουν υπηρεσίες κοινωνικής φροντίδας																				X					
T3301. Πληθυσμός που καλύπτεται από κοινωνικές υποδομές																				X					
T3311. Ποσοστό πληθυσμού που εξυπηρετείται από Εκπαιδευτικές Υποδομές																				X					
T3332. Απασχόληση στις ΜΜΕ της Περιφέρειας (Β'γενή και Γ'γενή τομέα																				X					
T3505:Ακαθάριστη Προστιθέμενη Αξία Παραγωγής σε τομείς της περιφερειακής έξυπνης εξειδίκευσης																							X		
T3529: Ετήσια εξοικονόμηση τελικής ενέργειας																							X		
T3536: Μειονεκτούντα άτομα που συμμετέχουν σε εκπαίδευση / κατάρτιση, που αποκτούν εξειδίκευση, που κατέχουν θέση απασχόλησης																							X		

Πίνακας 3.2.2.Πβ : Δείκτες αποτελέσματος εγκεκριμένων Στρατηγικών

Περιφέρεια	Τίτλος Στρατηγικής		Τύπος Παρέμβασης / δείκτες	1.	2.	3.	4.	5.	6.	7.	8.	9.	10.	11.	12.	13.
	1. ΑΝΑΤΟΛΙΚΗΣ ΜΑΚΕΔΟΝΙΑΣ ΘΡΑΚΗΣ	2. ΚΕΝΤΡΙΚΗΣ ΜΑΚΕΔΟΝΙΑΣ														
	1	Αλεξανδρούπολη «Ελευστική Πόλη»	OXE - BAA													
	2	Ολοκληρωμένη Χωρική Επένδυση Πολιτιστικής Διαδρομής Εγνατίας Οδού	OXE													
	3	Στρατηγική Βιώσιμης Αστικής Ανάπτυξης Δήμου Δράμας	OXE - BAA													
	4	«Καβάλα 2023: Δημιουργική πόλη – τουριστικός προορισμός αριστείας»	OXE - BAA													
	5	Στρατηγική Βιώσιμης Αστικής Ανάπτυξης της Μητροπολιτικής Ενότητας Θεσσαλονίκης	OXE - BAA													
	6	Στρατηγική Βιώσιμης Αστικής Ανάπτυξης Δήμου Βέροιας	OXE - BAA													
	7	Στρατηγική Βιώσιμης Αστικής Ανάπτυξης για την πόλη των Γιαννιτσών του Δήμου Πέλλας	OXE - BAA													
	8	«Εδεσσα- Αστική αναζωογόνηση»	OXE - BAA													
	9	Στρατηγική Βιώσιμης Αστικής Ανάπτυξης Δήμου Κατερίνης	OXE - BAA													
	10	Στρατηγική Βιώσιμης Αστικής Ανάπτυξης Δήμου Νάουσας, Ηρωικής Πόλεως Νάουσας	OXE - BAA													
	11	Στρατηγική Βιώσιμης Αστικής Ανάπτυξης Δήμου Σερρών	OXE - BAA													
	12	Κοζάνη «Η Πόλη κινείται... κάνουμε μαζί το επόμενο βήμα!»	OXE - BAA													
	13	Γρεβενά 2020	OXE - BAA													
	14	Πτολεμαίδα «Εδώ ζούμε ... Καλύτερα»	OXE - BAA													
	15	Καστοριά «Ευρωπαϊκή Πόλη να Ζει και να Επισκεφτείς»	OXE - BAA													
	16	Φλώρινα «Βιώσιμη Πόλη, Πύλη Πολιτισμού»	OXE - BAA													
	17	OXE Αξιοποίησης Λιμνών Δυτικής Μακεδονίας	OXE													
	18	Στρατηγικό Σχέδιο για τη Βιώσιμη Αστική Ανάπτυξη Δήμου Ιωαννιτών	OXE - BAA													
	19	Πολιτιστική Διαδρομή στα Αρχαία Θέατρα της Ηπείρου	OXE													
	20	«Η Πόλη στο Προσκήνιο»	OXE - BAA													
	21	Στρατηγική Βιώσιμης Αστικής Ανάπτυξης Δήμου Βόλου	OXE - BAA													
	22	«Καρδίτσα, πόλη να ζεις»	OXE - BAA													
	23	«Τρίκαλα: Μια ανοιχτή πόλη-πρότυπο στις όχθες του Ληθαίου	OXE - BAA													
	24	«Ολοκληρωμένο Σχέδιο Βιώσιμης Αστικής Ανάπτυξης (ΟΣΒΑΑ) για την ανάδειξη της πόλης της Λαμίας ως Διεθνώς Αναγνωρισμένου Πολιτιστικού Προορισμού με αξιοποίηση της Ολοκληρωμένης Χωρικής Επένδυσης (ΟΧΕ)»	OXE - BAA													
	25	Χαλκίδα «Βιώσιμη και έξυπνη πόλη»	OXE - BAA													
	26	«Διαδημοτική Αστική Λειτουργική Περιοχή» των Αστικών Κέντρων των Δήμων Λεβαδέων, Θηβαίων και Αλιάρτου-Θεσπείων ως Περιοχής Ανάδειξης της σύγχρονης Οικονομίας της Επισκεψιμότητας, Βελτίωσης της Ποιότητας Ζωής Πολιτών και πισκεπτών και διασφάλισης της Κοινωνικής Συνοχής με αξιοποίηση	OXE - BAA													
	27	Στρατηγικό και Επιχειρησιακό Σχέδιο (Σχεδίου Δράσης) για την Αστική, Κοινωνική, Περιβαλλοντική και Επιχειρηματική Αναζωογόνηση και Εξυγίανση της ευρύτερης περιοχής της ΛΑΠ Ασωπού (ΟΧΕ ΛΑΠ Ασωπού)	OXE													
	28	«Ολοκληρωμένο Σχέδιο Χωρικής Ανάπτυξης (ΟΣΧΑ) για την ανάδειξη της Πόλης της Κέρκυρας ως Διεθνώς αναγνωρισμένου Πολύ-θεματικού, Πολύ-προϊοντικού και Δομωτικού Πολιτιστικού Προορισμού»	OXE - BAA													
	29	Στρατηγική Ολοκληρωμένης Χωρικής Επένδυσης στην περιοχή της Παλικής Κεφαλονιάς	OXE - BAA													
	30	Στρατηγική Βιώσιμης Αστικής Ανάπτυξης Δήμου Πατρέων	OXE - BAA													
	31	Στρατηγική Βιώσιμης Αστικής Ανάπτυξης Δήμου Αγρινίου	OXE - BAA													
	32	Στρατηγικό Σχέδιο Ολοκληρωμένης Χωρικής Επένδυσης για άλλες χωρικές Στρατηγικές στην Περιοχή Λιμνοθάλασσας Μεσολογίου - Αιτωλικού	OXE													
	33	Στρατηγικό Σχέδιο Ολοκληρωμένης Χωρικής Επένδυσης για άλλες χωρικές Στρατηγικές στην ευρύτερη περιοχή του Άξονα Κατακόλου – Αρχαίας Ολυμπίας	OXE													
	34	«Καλαμάτα 2020:Βιώσιμη και Έξυπνη Πόλη»	OXE - BAA													
	35	Στρατηγική Βιώσιμης Αστικής Ανάπτυξης των Δήμων Άργους- Μικηνίων και Νεοπόλεως	OXE - BAA													
	36	Στρατηγική Ολοκληρωμένων Χωρικών Επενδύσεων (Ο.Χ.Ε.) για την περιοχή της Μάνης	OXE													
	37	«Αθήνα 2020: Βιώσιμη Ανάπτυξη για τον τουρισμό, τον πολιτισμό, την καινοτομία»	OXE - BAA													
	38	Βιώσιμη Αστική Ανάπτυξη Πειραιά	OXE - BAA													
	39	Διαδημοτική Εταιρική Σχέση για την Ανάπτυξη της Δυτικής Αθήνας με αξιοποίηση της ΟΧΕ ΒΑΑ	OXE - BAA													
	40	«Η μουσική και η ιστορία των δρόμων»	OXE - BAA													
	41	Βιώσιμη Αστική Ανάπτυξη Μυτιλήνης	OXE - BAA													
	42	«Ανάδειξη της ταυτότητας της Χίου ως σύγχρονης πόλης»	OXE - BAA													
	43	«Αξιοποίηση των αναπτυξιακών δυνατοτήτων των μικρών νησιών της Περιφέρειας Β. Αιγαίου, για την ανάσχεση φαινομένων αναπτυξιακής	OXE													
	44	Στρατηγικής Βιώσιμης Αστικής Ανάπτυξης περιοχής Κόβα Δήμου Ρόδου	OXE - BAA													
	45	Ηράκλειο έξυπνη-συνεκτική πόλη, τόπος συνάντησης «5+1» πολιτισμών	OXE - BAA													
	46	«Η Αναζωογόνηση του Αστικού Κέντρου των Χανίων με όρους αειφορίας και κοινωνικά αυταπόδοτα»	OXE - BAA													
	47	Στρατηγικής Ολοκληρωμένης Χωρικής Επένδυσης (ΟΧΕ) στην ΠΕ Αχαΐας	OXE													
	48	Στρατηγικής Ολοκληρωμένης Χωρικής Επένδυσης (ΟΧΕ) στην ΠΕ Ρεθύμνου	OXE													
	49	Στρατηγικής Ολοκληρωμένης Χωρικής Επένδυσης (ΟΧΕ) περιοχών φυσικού κάλλους UNESCO	OXE													

Αποτίμηση της εφαρμογής των Χωρικών Εργαλείων στην Ελλάδα στην προγραμματική περίοδο 2014-2020
2^ο & 3^ο Παραδοτέο «Αποτίμηση του σχεδιασμού και της διακυβέρνησης» & «Αποτίμηση της Υλοποίησης»

Περιφέρεια	1. ΑΝΑΤΟΛΙΚΗΣ ΜΑΚΕΔΟΝΙΑΣ ΘΡΑΚΗΣ				2. ΚΕΝΤΡΙΚΗΣ ΜΑΚΕΔΟΝΙΑΣ							3. ΔΥΤΙΚΗΣ ΜΑΚΕΔΟΝΙΑΣ					4. ΗΠΕΙΡΟΥ		5. ΘΕΣΣΑΛΙΑΣ					6. ΣΤΕΡΕΑΣ ΕΛΛΑΔΑΣ				7. ΙΟΝΙΩΝ ΝΗΣΩΝ		8. ΔΥΤΙΚΗΣ ΕΛΛΑΔΑΣ				9. ΠΕΛΟΠΟΝΝΗΣΟΥ			10. ΑΤΤΙΚΗΣ				11. ΒΟΡΕΙΟΥ ΑΙΓΑΙΟΥ			12. ΝΟΤΙΟΥ ΑΙΓΑΙΟΥ		13. ΚΡΗΤΗΣ							
	1	2	3	4	5	6	7	8	9	10	11	12	13	14	15	16	17	18	19	20	21	22	23	24	25	26	27	28	29	30	31	32	33	34	35	36	37	38	39	40	41	42	43	44	45	46	47	48	49				
T2011 Αριθμός επισκεπτών πολιτιστικών και φυσικών πόρων της περιοχής παρέμβασης													X	X		X											X		X	X	X	X		X	X	X									X	X	X			X			
T1032 Διανυκτερεύσεις (ημεδαπών και αλλοδαπών) σε ξενοδοχειακά καταλύματα		X	X	X													X	X	X				X		X	X	X	X																									
T1035 Πλήθος διανυκτερεύσεων αλλοδαπών τουριστών σε ξενοδοχεία		X																																																			
T1325 Αριθμός διανυκτερεύσεων σε καταλύματα ξενοδοχειακού τύπου και κάμπινγκ στην ΠΚΜ					X	X	X	X		X	X																																										
T3263. Αριθμός εισιτηρίων πολιτιστικών χώρων της Περιφέρειας																																						X	X	X													
T3271. Αριθμός επιβατών/ τουριστών στο λιμάνι του Πειραιά																																																					
T1306 Περιφερειακή Ακαθάριστη Προστιθέμενη Αξία (ΑΠΑ)					X														X	X						X													X														
T1015 Ποσοστό start-ups/νέων εταιρειών στους ενισχυόμενους κλάδους προς το σύνολο νέων επιχειρήσεων			X																																																		
T3332. Απασχόληση στις ΜΜΕ της Περιφέρειας (Β'γενή και Γ'γενή τομέα)																																																					
T2004 Επενδύσεις επιχειρήσεων στους τομείς έξυπνης εξειδίκευσης												X	X	X	X	X	X																																				
T2408 Ακαθάριστη Προστιθέμενη Αξία στους κλάδους υψηλής Προστιθέμενης Αξίας																																																					
T2607: Επενδύσεις παγίου κεφαλαίου σε τομείς της έξυπνης εξειδίκευσης																												X																									
T1039 Συμμετέχοντες που κατέχουν θέση εργασίας σε τομείς προτεραιότητας της Περιφερειακής Στρατηγικής Έξυπνης Εξειδίκευσης (RIS3)				X														X																																			
T1040 Συμμετέχοντες που κατέχουν θέση εργασίας στον τουρισμό-πολιτισμό, (συμπεριλαμβανομένης της αυτοαπασχόλησης) έξι μήνες μετά τη λήξη της συμμετοχής τους.	X	X	X																																																		
T1807 Κύκλος εργασιών των επιχειρήσεων στους τομείς προτεραιότητας																															X	X	X	X																			X

